



Rhône-Alpes, Savoie
Aillon-le-Jeune
La Corrierie

Moulin à farine et scierie archiépiscopaux dit moulin et scierie de la Mense actuellement vestiges

Références du dossier

Numéro de dossier : IA73002860

Date de l'enquête initiale : 2013

Date(s) de rédaction : 2013

Cadre de l'étude : enquête thématique départementale Patrimoine hydraulique des Pays de Savoie

Degré d'étude : recensé

Désignation

Dénomination : moulin à farine, scierie

Compléments de localisation

Milieu d'implantation : en village

Réseau hydrographique : Ruisseau de la Fuly ; bassin-versant du Chéran

Références cadastrales : 2013, AC, 9. (Moulin) ; 2013, AB, 12. (Scierie)

Historique

Un moulin appartenant à la Chartreuse d'Aillon est visible sur la mappe sarde de 1733 (parcelle 2433). Le 22 juillet 1821, les époux Morguet acquièrent le site qui comporte à cette date un moulin et une scierie. En 1852, ils appartiennent à l'archevêché de Chambéry mais ils sont exploités par Pierre Miguet (feu Jean Baptiste). En janvier 1852, une enquête est ouverte suite au vol de cercles métalliques sur les engrenages de la scierie (FR.AD073, 7FS7330). Le 14 novembre 1861, Charles Durand, homme d'affaires de monseigneur Billiet cardinal-archevêque de Chambéry, demande le maintien en activité de la scierie. Elle est autorisée par arrêté préfectoral du 24 octobre 1865. A cette date, le moulin est en ruine. En 1870, le cardinal précise que la scierie ne fonctionne qu'un mois dans l'année et uniquement pour des pièces de bois appartenant à la Mense. Le moulin et la scierie apparaissent sur le premier cadastre français de 1878 (section A, feuille 4, moulin parcelle 730, scierie : parcelle 711). Actuellement, la scierie n'existe plus. Le moulin a été démoli dans les années 1960.

Période(s) principale(s) : 2e quart 18e siècle ()

Dates : 1733 (daté par source), 1821 (daté par source)

Description

Le site est implanté en rive droite du ruisseau de la Fuly. La prise d'eau se faisait au moyen d'un tronc de sapin barrant le cours d'eau. L'eau pouvait être stockée dans un réservoir en maçonnerie en amont des artifices. La dérivation prenait la forme d'un canal creusé dans le sol. Elle passait sous le moulin équipé d'une roue horizontale. Après le pont de la corrierie elle rejoignait un canal en charpente sur chevalets afin d'alimenter la scierie située 106 mètres en aval du moulin. La scierie était équipée d'une roue verticale extérieure. Actuellement, la scierie n'existe plus. Le moulin a été démoli dans les années 1960. Une maison d'habitation a été édifée sur une partie de son emplacement. Le bief de dérivation est toujours visible ainsi qu'une partie du canal souterrain qui passait sous le moulin.

Éléments descriptifs

Énergies : énergie hydraulique : produite sur place

Typologies et état de conservation

État de conservation : vestiges, détruit

Statut, intérêt et protection

Le site se trouve dans le PNR des Bauges.

Sites de protection : parc naturel régional

Statut de la propriété : propriété privée

Références documentaires

Documents d'archive

- **FR.AD073, 43F279, 1477-1792.**
FR.AD073, 43F279, Archives de l'ancien diocèse et de l'archidiocèse de Chambéry, Titres et documents provenant de la Chartreuse d'Aillon, Chartreuse d'Aillon (biens) : état de ses biens vers 1770 ; la terre de Labras dans le Dauphiné, carte, acensements, procès ; acensements de la chartreuse et reçus divers (1550-1792), 1477-1792.
AD Savoie : 43F279
- **FR.AD073, 43F282, 1792-1793.**
FR.AD073, 43F282, Archives de l'ancien diocèse et de l'archidiocèse de Chambéry, Temporel - Titres et documents provenant de la Chartreuse d'Aillon, 1380-1837, Chartreuse d'Aillon en 1792-1793 : inventaire des biens, créances, meubles et effets, revêtissement d'inventaire (1793), registre des déclarations remises aux débiteurs, vente des meubles, bibliothèques, vente du couvent le 2 nivôse an V : contestations après les ventes, les acquéreurs des biens de l'ancienne chartreuse, lettres au prieur, les forêts nationales : lettres officielles et arrêtés du département du Mont-Blanc, 1792-1793.
AD Savoie : 43F282
- **FR.AD073, C4859, 1731-1753.**
FR.AD073, C4859, Sous-fonds de la délégation générale pour les biens féodaux et la péréquation, Déclaratoires pour les biens de l'ancien patrimoine de l'Église dans la province de Savoie-Propre, avec les pièces justificatives, Tome II, de la commune d'Aiguebelle à celle de Drumettaz-Clarafond, 1731-1753.
AD Savoie : C4859
- **FR.AD073, C1883, 1733.**
FR.AD073, C1883, Cadastre de 1728, Aillon, 159, Vue 3, 1733.
AD Savoie : C1883
- **FR.AD073 7FS7 330, 1852.**
FR.AD073 7FS7 330, Fonds sarde : judicature mage de la province de Savoie, Procédure criminelle ayant abouti à un non-lieu. Lieu : Aillon-le-Jeune. Délit : Vol, 1852.
AD Savoie : 7FS7 330
- **FR.AD073, 81S6, Aillon-le-Jeune, 1861-1910.**
FR.AD073 sous-série 81S6, Service hydraulique. Aillon-le-Jeune, archevêque de Chambéry, 1861-1910.
AD Savoie : 81S6
- **FR.AD073, 45SPC1, Aillon-le-Jeune, 1863-1896.**
FR.AD073 sous-série 45SPC1, Usines et prises d'eau (rivières non navigables et non flottables) : Bassin du Chéran (1861-1922). Aillon-le-Jeune, scierie archevêque de Chambéry (1865) 1863-1896.
AD Savoie : 45SPC1
- **FR.AD073, 3P 7003, 1878.**

FR.AD073, 3P 7003, Premier cadastre français, Aillon-le-Jeune, Section A, feuille 4, 1878.
AD Savoie : 3P 7003


- **FR.AD073, 3P 7004, 1970.**

FR.AD073, 3P 7004, Cadastre rénové, Aillon-le-Jeune, Section A, feuille 4, 1970.
AD Savoie : 3P 7004

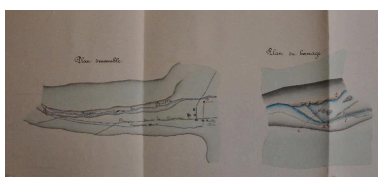
- **FR.AD073, J1706, Aillon-le-Jeune, 1999.**

FR.AD073, J1706, Inventaire des moulins de Savoie. Association des amis des moulins savoyards. Nicole Gotteland, Louis Crabières, commune Aillon-le-Jeune, 1999.
AD Savoie : J1706

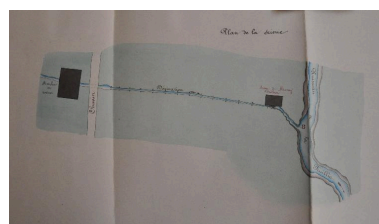
Illustrations



Cadastre de 1728, Aillon, 1732
159, Vue 3 (FR.AD073, C1883).
IVR82_20147303973NUCA



Plan faisant apparaître la scierie
et le moulin en ruine, 1865.
IVR82_20137301951NUCA



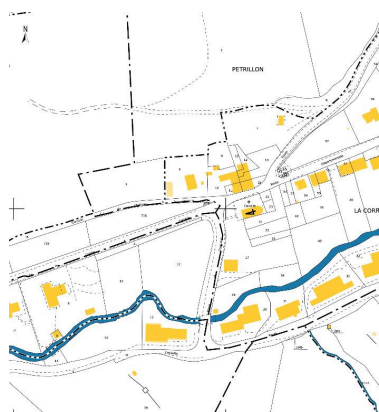
Plan du site, 1865.
IVR82_20137301952NUCA



Premier cadastre français, Aillon-
le-Jeune, 1878 Section A, feuille 4.
IVR82_20137301953NUCA




Cadastre rénové, Aillon-le-
Jeune, 1970 Section A, feuille 5.
IVR82_20137301954NUCA



Cadastre actuel, 2013.
IVR82_20137301955NUCA



Vue de l'ancien canal,
dernier vestige du moulin.
Phot. Clara Bérelle
IVR82_20137301956NUCA



Vue de l'ancien canal.
Phot. Clara Bérelle
IVR82_20137301957NUCA



Vue de l'ancien canal.
Phot. Clara Bérelle
IVR82_20137301958NUCA

Dossiers liés

Dossiers de synthèse :

Patrimoine hydraulique de la Savoie : présentation de l'étude départementale (IA00141274) Rhône-Alpes, Savoie, Savoie

Présentation de la commune d'Aillon-le-Jeune (IA73004325) Rhône-Alpes, Savoie, Aillon-le-Jeune

Oeuvre(s) contenue(s) :

Oeuvre(s) en rapport :

Paysage du bassin-versant du Chéran (IA73002793) Rhône-Alpes, Savoie, Le Châtelard

Auteur(s) du dossier : Clara Bérelle

Copyright(s) : © Région Rhône-Alpes, Inventaire général du patrimoine culturel ; © Assemblée des Pays de Savoie

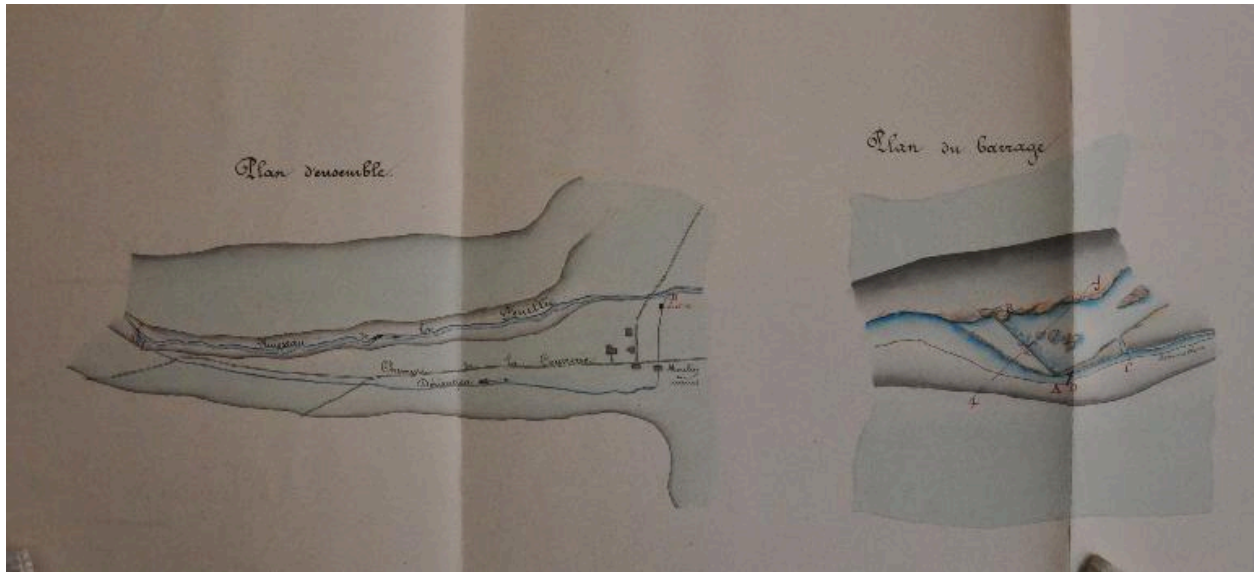


Cadastre de 1728, Aillon, 1732 159, Vue 3 (FR.AD073, C1883).

IVR82_20147303973NUCA

© Archives départementales de la Savoie

reproduction soumise à autorisation du titulaire des droits d'exploitation

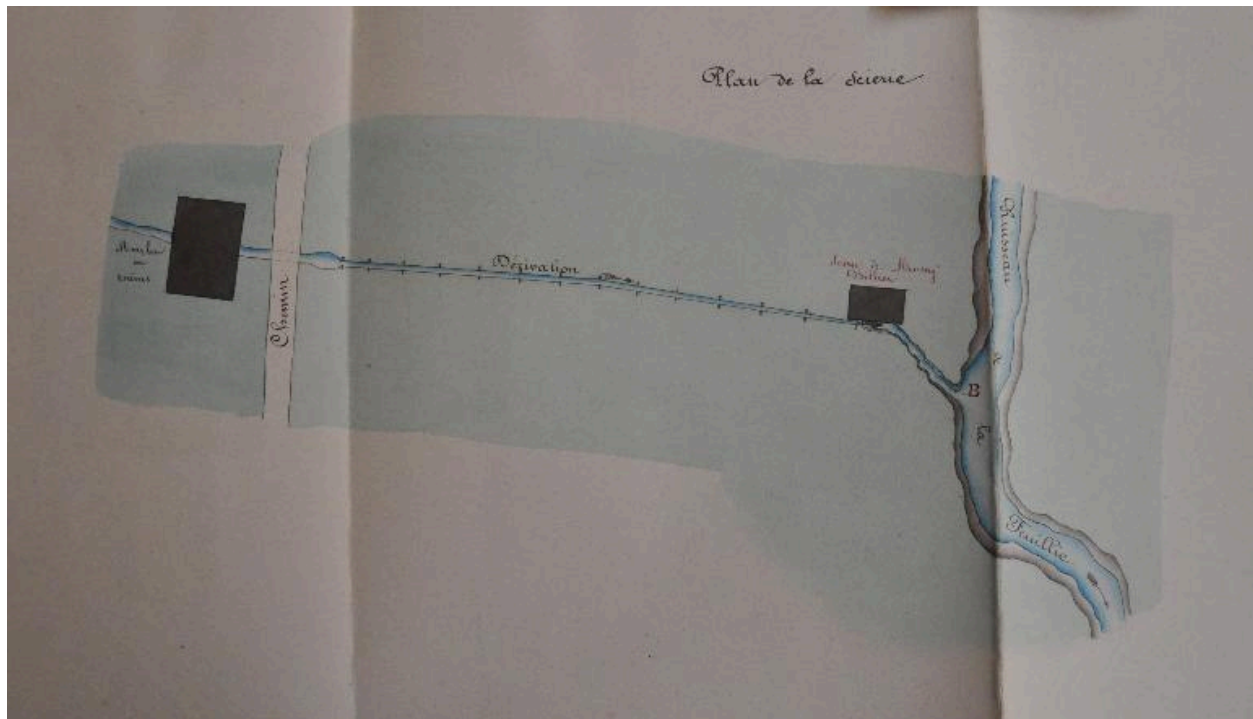


Plan faisant apparaître la scierie et le moulin en ruine, 1865.

IVR82_20137301951NUCA

© Archives départementales de la Savoie

reproduction soumise à autorisation du titulaire des droits d'exploitation



Plan du site, 1865.

IVR82_20137301952NUCA

© Archives départementales de la Savoie

reproduction soumise à autorisation du titulaire des droits d'exploitation

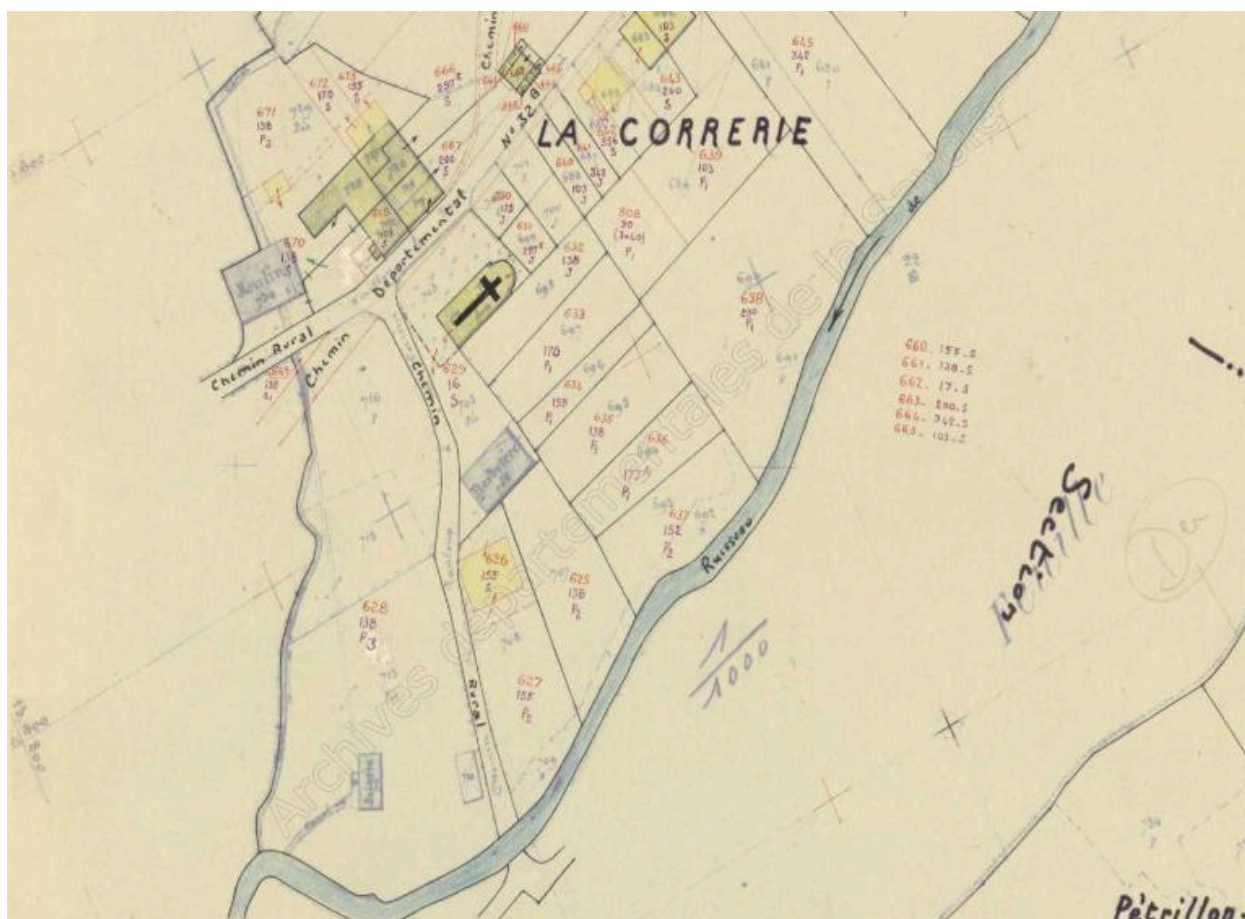


Premier cadastre français, Aillon-le-Jeune, 1878 Section A, feuille 4.

IVR82_20137301953NUCA

© Archives départementales de la Savoie

reproduction soumise à autorisation du titulaire des droits d'exploitation

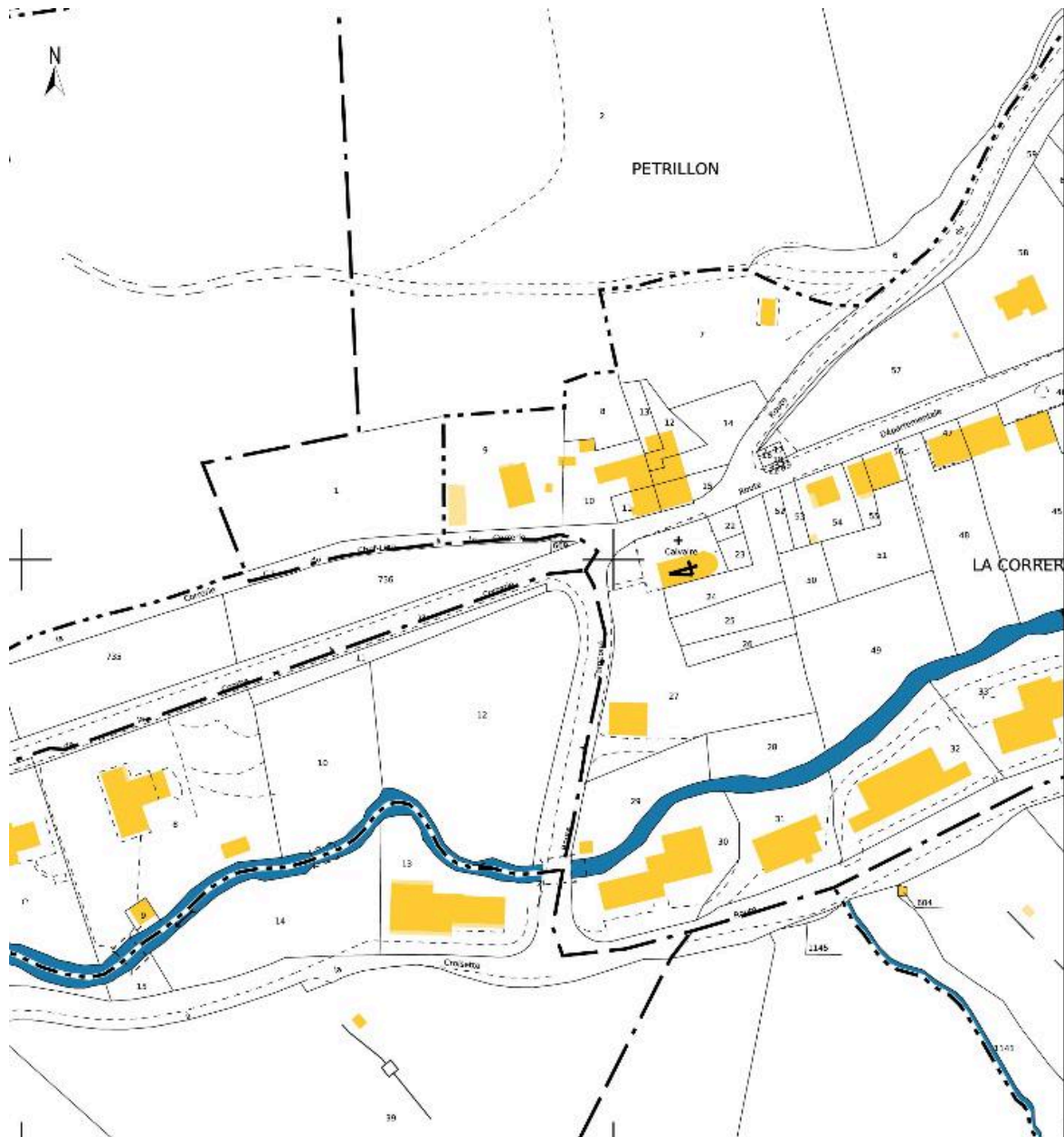


Cadastre rénové, Aillon-le-Jeune, 1970 Section A, feuille 5.

IVR82_20137301954NUCA

© Archives départementales de la Savoie

reproduction soumise à autorisation du titulaire des droits d'exploitation



Cadastre actuel, 2013.

IVR82_20137301955NUCA

© Ministère des finances, CIDEF, Service du cadastre
reproduction soumise à autorisation du titulaire des droits d'exploitation




Vue de l'ancien canal, dernier vestige du moulin.

IVR82_20137301956NUCA

Auteur de l'illustration : Clara Bérelle

© Région Rhône-Alpes, Inventaire général du patrimoine culturel ; © Assemblée des Pays de Savoie
reproduction soumise à autorisation du titulaire des droits d'exploitation



Vue de l'ancien canal.

IVR82_20137301957NUCA

Auteur de l'illustration : Clara Bérelle

© Région Rhône-Alpes, Inventaire général du patrimoine culturel ; © Assemblée des Pays de Savoie
reproduction soumise à autorisation du titulaire des droits d'exploitation



Vue de l'ancien canal.

IVR82_20137301958NUCA

Auteur de l'illustration : Clara Bérelle

© Région Rhône-Alpes, Inventaire général du patrimoine culturel ; © Assemblée des Pays de Savoie
reproduction soumise à autorisation du titulaire des droits d'exploitation