Rhône-Alpes, Savoie
Notre-Dame-des-Millières
Le Mathiez

Moulin à farine Métraux puis Cahier d'Héry actuellement logement

Références du dossier

Numéro de dossier : IA73003505
Date de l'enquête initiale : 2014
Date(s) de rédaction : 2014
Cadre de l'étude : enquête thématique départementale Patrimoine hydraulique des Pays de Savoie
Degré d'étude : recensé

Désignation

Dénomination : moulin à farine

Compléments de localisation

Milieu d'implantation : en village
Réseau hydrographique : Ruisseau de la Combaz ; bassin-versant Isère inférieure-Val Gelon
Références cadastrales : 2014, C, 111

Historique

Un moulin appartenant à François Marie Metraux apparaît sur le cadastre napoléonien de 1809 (section C, feuille 1, parcelle 227). Le moulin est visible sur le premier cadastre français de 1870 (Section C, feuille 1, parcelle 108). Il appartient au meunier Michel Cahier d'Héry. Actuellement, le bâtiment fait l'objet de nombreux remaniement pour être aménagé en logement.

Période(s) principale(s) : 1er quart 19e siècle ()
Dates : 1809 (daté par source)

Description

Le moulin est situé en rive gauche de la Combaz, en amont d'un autre moulin (IA73003506). Actuellement, le site est en cours de réhabilitation en logement. De nombreux remaniements du bâtiment ont été effectués. Bien qu'une partie du mur en pierre soit conservée, le bâtiment a été rehaussé et remanié avec des parpaings.

Eléments descriptifs

Matériau(x) du gros-oeuvre, mise en oeuvre et revêtement : pierre ; béton, parpaing de béton
Couvrements :
Énergies : énergie hydraulique

Typologies et état de conservation

État de conservation : remanié

Statut, intérêt et protection

L'ancien moulin est situé au bord de la route allant au hameau des Côtes.

Statut de la propriété : propriété privée

Références documentaires

Documents d'archive

- **FR.AD073, L1007, 1809.**
  FR.AD073, L1007, Cadastre napoléonien, Notre-Dame-des-Millières, section D, feuille 1, 1809.
  AD Savoie : L1007

- **FR.AD073, 3P 7473, 1870.**
  FR.AD073, 3P 7473, Premier cadastre français, Notre-Dame-des-Millières, Section C, feuille 1, 1870.
  AD Savoie : 3P 7473

- **FR.AD073, 3P 7474, 1937.**
  FR.AD073, 3P 7474, Cadastre rénové, Notre-Dame-des-Millières, Section C, feuille 1, 1937.
  AD Savoie : 3P 7474

Bibliographie

- **H.Barthélémy, Anciens moulins en Combe de Savoie, 2014.**
  BARTHELEMY, Henry. **Anciens moulins en Combe de Savoie et bas Val d'Arly**. *Cahiers du Vieux Conflans*, n°175. Albertville : Société des Amis du Vieux Conflans, 2014.
  CDP Savoie

Illustrations

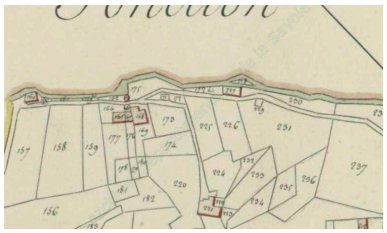

Cadastre napoléonien, Notre-Dame-des-Millières, 1809 Section D, feuille 1 (FR.AD073, L1007).
Autr. Clara Bérelle
IVR82_20147303666NUCA

Premier cadastre français, Notre-Dame-des-Millières, 1870, Section C, feuille 1 (FR.AD073, 3P 7473).
Autr. Clara Bérelle
IVR82_20147303667NUCA

Cadastre rénové, Notre-Dame-des-Millières, 1937, Section C, feuille 1 (FR.AD073, 3P 7474).
Autr. Clara Bérelle
IVR82_20147303668NUCA

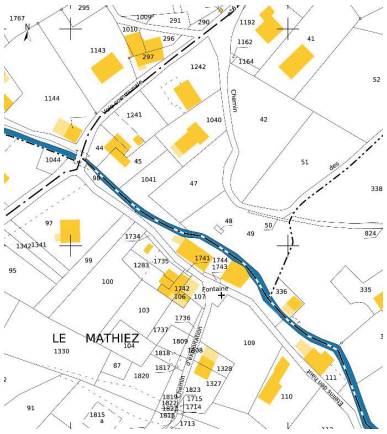

Cadastre actuel, 2014.
Autr. Clara Bérelle
IVR82_20147303669NUCA

Vue de l'ancien moulin.
Phot. Clara Bérelle
IVR82_20147303670NUCA

Dossiers liés

Dossiers de synthèse :
Patrimoine hydraulique de la Savoie : présentation de l'étude départementale (IA00141274) Rhône-Alpes, Savoie, Savoie
Oeuvre(s) contenue(s) :
Oeuvre(s) en rapport :
Paysage du bassin-versant de l'Isère inférieure et du Val Gelon (IA73003401) Aiton, Albertville, Allondaz, Arbin, Arvillard, Betton-Bettonet, Bonvillard, Bourget-en-Huile, Bourgneuf, Chamousset, Chamoux-sur-Gelon, Champ-Laurent, Châteauneuf, Chignin, Cléry, Coise-Saint-Jean-Pied-Gauthier, Cruet, Détrier, Étable, Francin, Fréterive, Frontenex, Gilly-sur-Isère, Grésy-sur-Isère, Grignon, Hauteville, La Chapelle-Blanche, La Chavanne, La Croix-de-la-Rochette, La Rochette, La Table, La Trinité, Laissaud, Le Pontet, Le Verneil, Les Marches, Les Mollettes, Mercury, Montailleur, Montendry, Monthion, Montmélian, Myans, Notre-Dame-des-Millières, Pallud, Planaise, Plancherine, Presle, Rotherens, Sainte-Hélène-du-Lac, Sainte-Hélène-sur-Isère, Saint-Jean-de-la-Porte, Saint-Jeoire-Prieuré, Saint-Pierre-d'Albigny, Saint-Pierre-de-Soucy, Saint-Vital, Tournon, Verrens-Arvey, Villard-d'Héry, Villard-Léger, Villard-Sallet, Villaroux.

Auteur(s) du dossier : Clara Bérelle
Copyright(s) : © Région Rhône-Alpes, Inventaire général du patrimoine culturel ; © Assemblée des Pays de Savoie

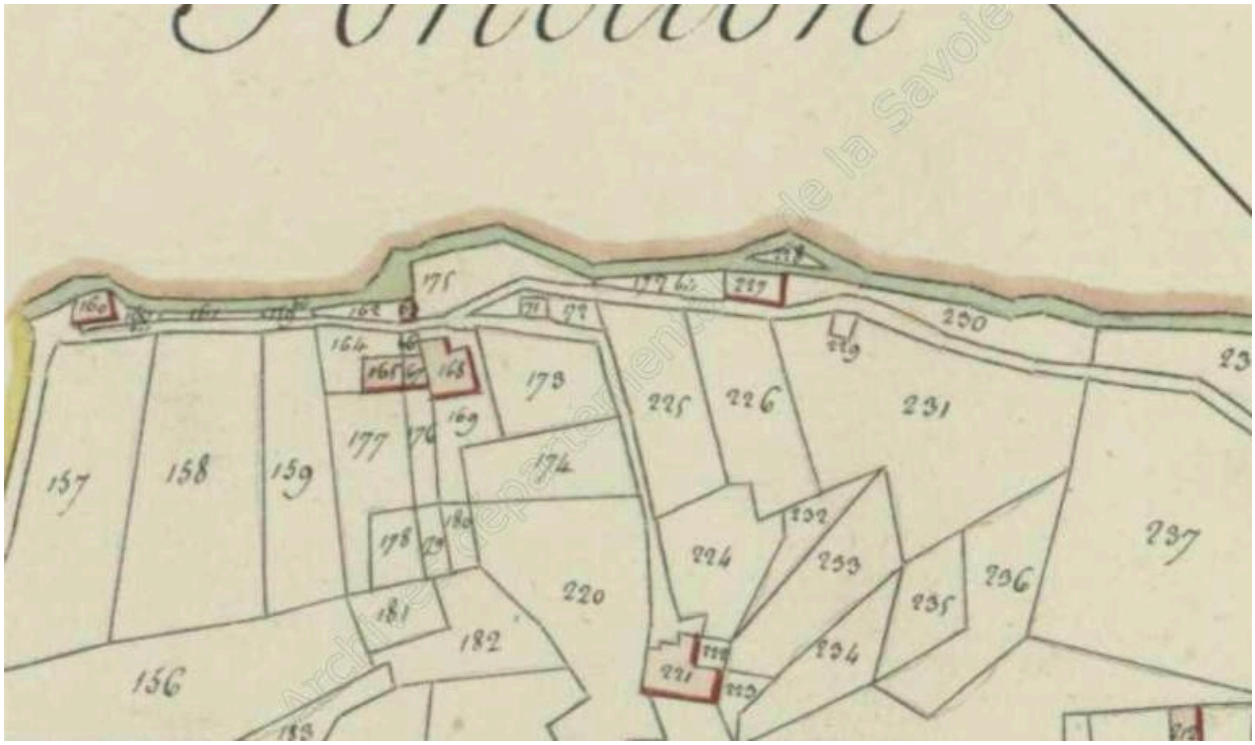

Cadastre napoléonien, Notre-Dame-des-Millières, 1809 Section D, feuille 1 (FR.AD073, L1007).

IVR82_20147303666NUCA
Auteur du document reproduit : Clara Bérelle
© Région Rhône-Alpes, Inventaire général du patrimoine culturel ; © Assemblée des Pays de Savoie ; © Archives départementales de la Savoie
reproduction soumise à autorisation du titulaire des droits d'exploitation

Premier cadastre français, Notre-Dame-des-Millières, 1870, Section C, feuille 1 (FR.AD073, 3P 7473).

IVR82_20147303667NUCA
Auteur du document reproduit : Clara Bérelle
© Région Rhône-Alpes, Inventaire général du patrimoine culturel ; © Assemblée des Pays de Savoie ; © Archives départementales de la Savoie
reproduction soumise à autorisation du titulaire des droits d'exploitation

Cadastre rénové, Notre-Dame-des-Millières, 1937, Section C, feuille 1 (FR.AD073, 3P 7474).

IVR82_20147303668NUCA
Auteur du document reproduit : Clara Bérelle
© Région Rhône-Alpes, Inventaire général du patrimoine culturel ; © Assemblée des Pays de Savoie ; © Archives départementales de la Savoie
reproduction soumise à autorisation du titulaire des droits d'exploitation

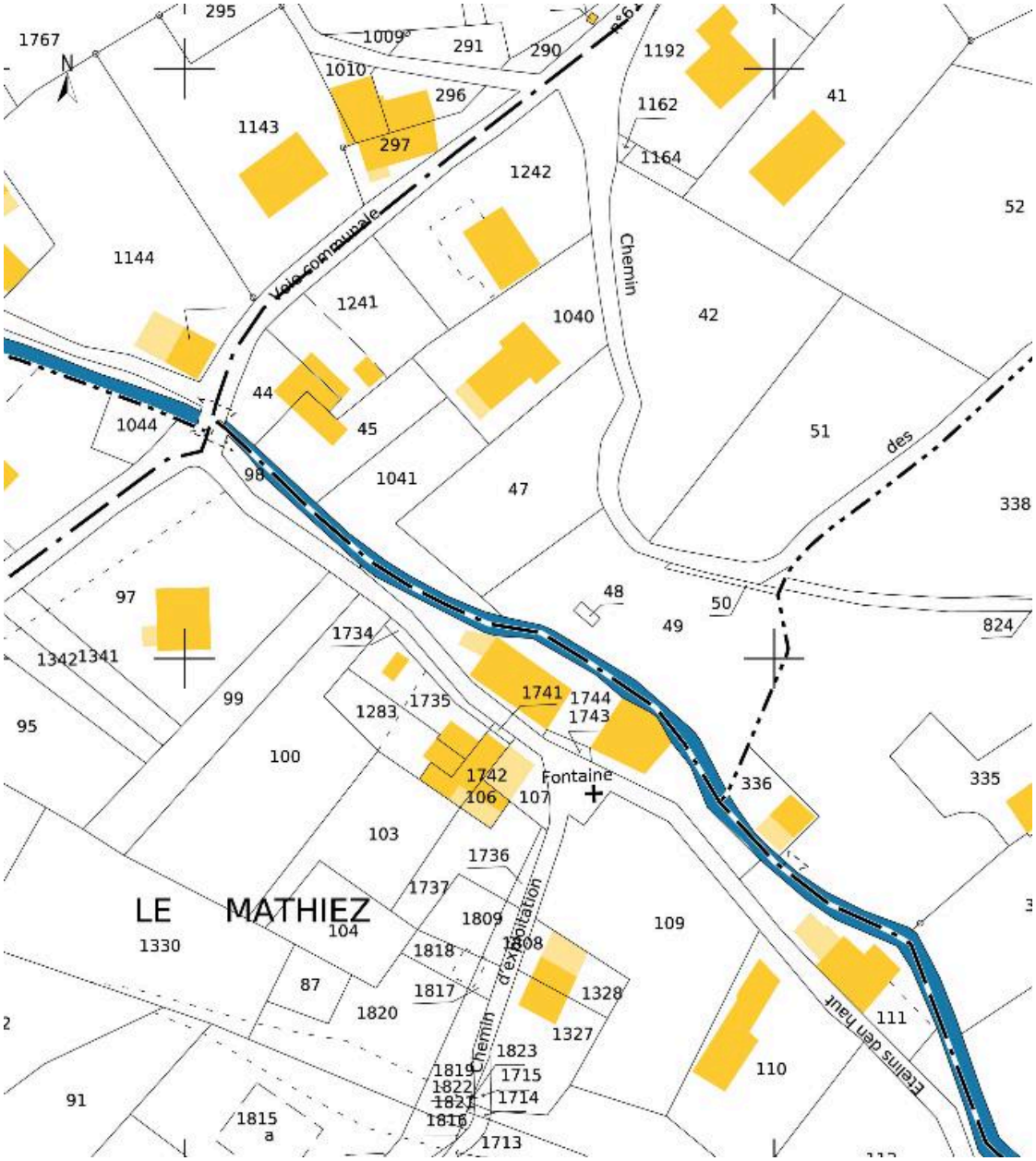

Cadastre actuel, 2014.

IVR82_20147303669NUCA
Auteur du document reproduit : Clara Bérelle
© Ministère des finances, CIDF, Service du cadastre
reproduction soumise à autorisation du titulaire des droits d'exploitation

Vue de l'ancien moulin.

IVR82_20147303670NUCA
Auteur de l'illustration : Clara Bérelle
© Région Rhône-Alpes, Inventaire général du patrimoine culturel ; © Assemblée des Pays de Savoie
reproduction soumise à autorisation du titulaire des droits d'exploitation