Rhône-Alpes, Loire
Montbrison
26 rue Simon-Boyer , 2 bis place des Pénitents , 31 rue des Pénitents

Maison

Références du dossier

Numéro de dossier : IA42001954
Date de l'enquête initiale : 2007
Date(s) de rédaction : 2012
Cadre de l'étude : inventaire topographique
Degré d'étude : repéré

Désignation

Dénomination : maison
Parties constituantes non étudiées : boutique

Compléments de localisation

Milieu d'implantation : en ville
Références cadastrales : 1809, E, 679 ; 1986, BK, 210

Historique

Le plan des maisons et jardins daté de 1777 indique, au n° 2 de la rue Simon Boyer, une « maison de Mr Dubillon » dont la parcelle traversante est mitoyenne avec les maisons de « Demoiselle Palay, n° 3» et du « Sr Darjon, n° 1 ». La maison, de «Mr Dubillon », (E 679) mitoyenne sur deux côtés devient une tête d´îlot suite à la démolition, à partir de 1834, de l´ancienne maison du Sr Darjon (devenue maison Poix, E 678), conformément au plan général d´alignement de la ville du 20 décembre 1820. En effet une délibération du conseil municipal du 25 janvier 1834, prévoyant une nouvelle voie de communication, du centre ville au boulevard Saint-Jean, oblige la destruction de la maison Poix. La maison E 679, du fait de son nouveau positionnement dans l´îlot, est reconstruite dans la 2e moitié du 19e siècle.

Période(s) principale(s) : 2e moitié 19e siècle

Description

L'édifice est en tête d'îlot. Les trois élévations sur rue sont en pierre de taille de granite, l'élévation postérieure, partiellement mitoyenne, est en brique. La corniche, recouverte d'un enduit, est également en brique.

Eléments descriptifs

Matériau(x) du gros-oeuvre, mise en oeuvre et revêtement : granite ; brique ; pierre de taille
Matériau(x) de couverture : tuile creuse
Étage(s) ou vaisseau(x) : sous-sol, rez-de-chaussée, 2 étages carrés, étage en surcroît
Élévations extérieures : élévation à travées
Type(s) de couverture : toit à longs pans ; croupe
Escaliers : escalier intérieur : escalier tournant à retours avec jour, en charpente, suspendu

Typologies et état de conservation

Typologies : maison de type 2: maison partagée
État de conservation : bon état

Statut, intérêt et protection

Statut de la propriété : propriété privée

Références documentaires

Documents figurés

- **En la ville de Montbrison. Rue Simon Boyer. Plans des maisons et jardins. Par nous paraphé ne**
  En la ville de Montbrison. Rue Simon Boyer. Plans des maisons et jardins. Par nous paraphé ne varietur, ce trente un may mil sept cents soixante et dix sept, Matthieu expert, (s.l.). Papier en 3 feuilles, encre et lavis. Ech. 110 pieds de Roi, 93,5 x 42 cm, plan. (A. Diana, Montbrison : série C géo 149-1)

- **Département de la Loire. Arrondissement de Montbrison. Canton de Montbrison. Commune de Montbrison.**
  Département de la Loire. Arrondissement de Montbrison. Canton de Montbrison. Commune de Montbrison. Parcellaire de 1809. Section E dite de la ville. Reboul, géomètre, Montbrison, 1809. Papier, encre brune, lavis bleu. Ech. 1/1250e. (AC Montbrison)

- **[Projet d´ouvrir une communication directe du centre ville au boulevard Saint-Jean]. 1834. Plan,**
  [Projet d´ouvrir une communication directe du centre ville au boulevard Saint-Jean]. 1834. Plan, papier, lavis d´encre, 40 x 15,4 cm. « Le présent extrait certifié par le maire de Montbrison conforme au plan général d´alignement de la ville, approuvé par ordonnance royale du vingt décembre dix huit cent vingt. Lég. : a1 Michalon, a2 Murat, a3 Poix ». (AD Loire. Série O 1066. Délibérations du conseil municipal du 25 janvier 1834).

Illustrations

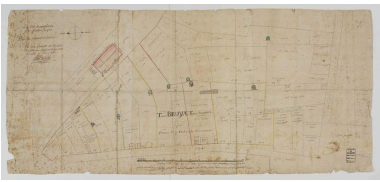

Plan des maisons et jardins, rue Simon Boyer en 1777. (A. Diana, Montbrison). Plan, 1777 B Diana Montbrison. C géo 149 (1) Phot. Eric Dessert IVR82_20064200857NUCA

Plan de situation, extrait du cadastre de 1809, parcelle E 679. Dess. Simone Hartmann-Nussbaum IVR82_20124201305NUD

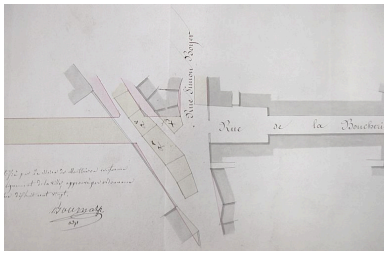

Projet d´ouvrir une communication directe du centre ville au boulevard Saint-Jean. Détail, (AD Loire : série O 1066. Délib.conseil municipal, 25 janvier 1834). Plan, détail AD Loire. O 1066 Phot. Simone Hartmann-Nussbaum IVR82_20124201291NUCA

Vue générale
Phot. Simone Hartmann-Nussbaum
IVR82_20124201290NUCA

Dossiers liés

Dossiers de synthèse :
Les maisons de la commune de Montbrison (IA42001304) Rhône-Alpes, Loire, Montbrison
Oeuvre(s) contenue(s) :
Oeuvre(s) en rapport :
Ville de Montbrison (IA42001310) Rhône-Alpes, Loire, Montbrison

Auteur(s) du dossier : Simone Hartmann-Nussbaum, Geneviève Jourdan
Copyright(s) : © Région Rhône-Alpes, Inventaire général du patrimoine culturel ; © Conseil général de la Loire

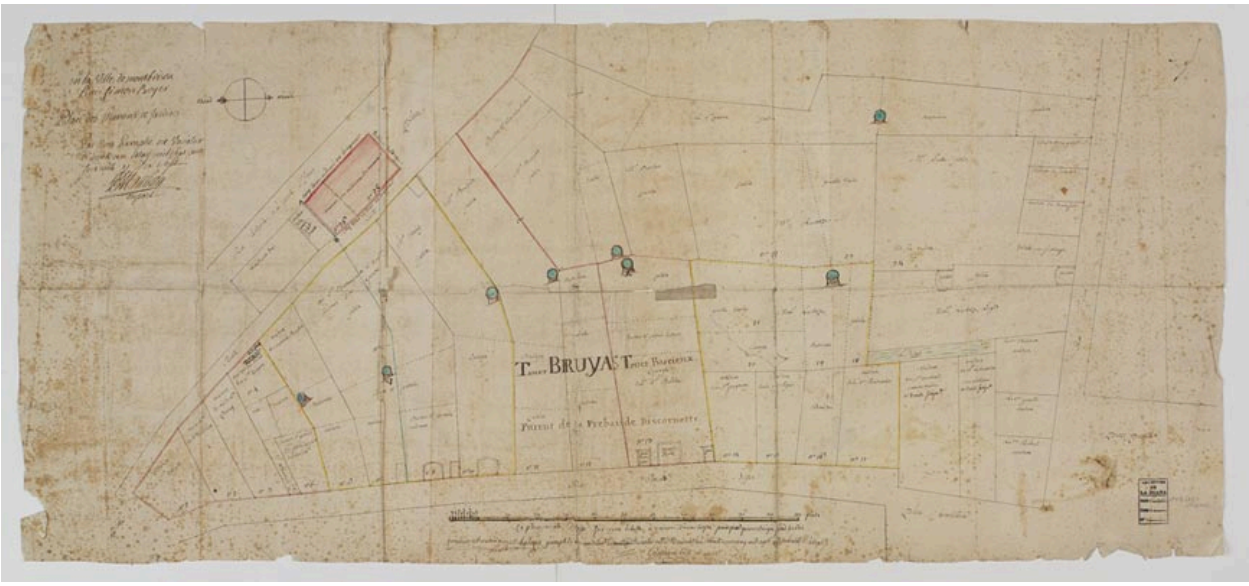

Plan des maisons et jardins, rue Simon Boyer en 1777. (A. Diana, Montbrison). Plan, 1777 B Diana Montbrison. C géo 149 (1)

Référence du document reproduit :

- **En la ville de Montbrison. Rue Simon Boyer. Plans des maisons et jardins. Par nous paraphé ne**
  En la ville de Montbrison. Rue Simon Boyer. Plans des maisons et jardins. Par nous paraphé ne varietur, ce trente un may mil sept cents soixante et dix sept, Matthieu expert, (s.l.). Papier en 3 feuilles, encre et lavis. Ech. 110 pieds de Roi, 93,5 x 42 cm, plan. (A. Diana, Montbrison : série C géo 149-1)

- **En la ville de Montbrison. Rue Simon Boyer. Plans des maisons et jardins. Par nous paraphé ne**
  En la ville de Montbrison. Rue Simon Boyer. Plans des maisons et jardins. Par nous paraphé ne varietur, ce trente un may mil sept cents soixante et dix sept, Matthieu expert, (s.l.). Papier en 3 feuilles, encre et lavis. Ech. 110 pieds de Roi, 93,5 x 42 cm, plan. (A. Diana, Montbrison : série C géo 149-1)

IVR82_20064200857NUCA
Auteur de l'illustration : Eric Dessert
© Région Rhône-Alpes, Inventaire général du patrimoine culturel ; © Bibliothèque de la Diana, Montbrison
reproduction soumise à autorisation du titulaire des droits d'exploitation

Plan de situation, extrait du cadastre de 1809, parcelle E 679.

IVR82_20124201305NUD
Auteur de l'illustration : Simone Hartmann-Nussbaum
Technique de relevé : reprise de fond ; Échelle : 1/1250e
© Région Rhône-Alpes, Inventaire général du patrimoine culturel ; © Archives départementales de la Loire
reproduction soumise à autorisation du titulaire des droits d'exploitation

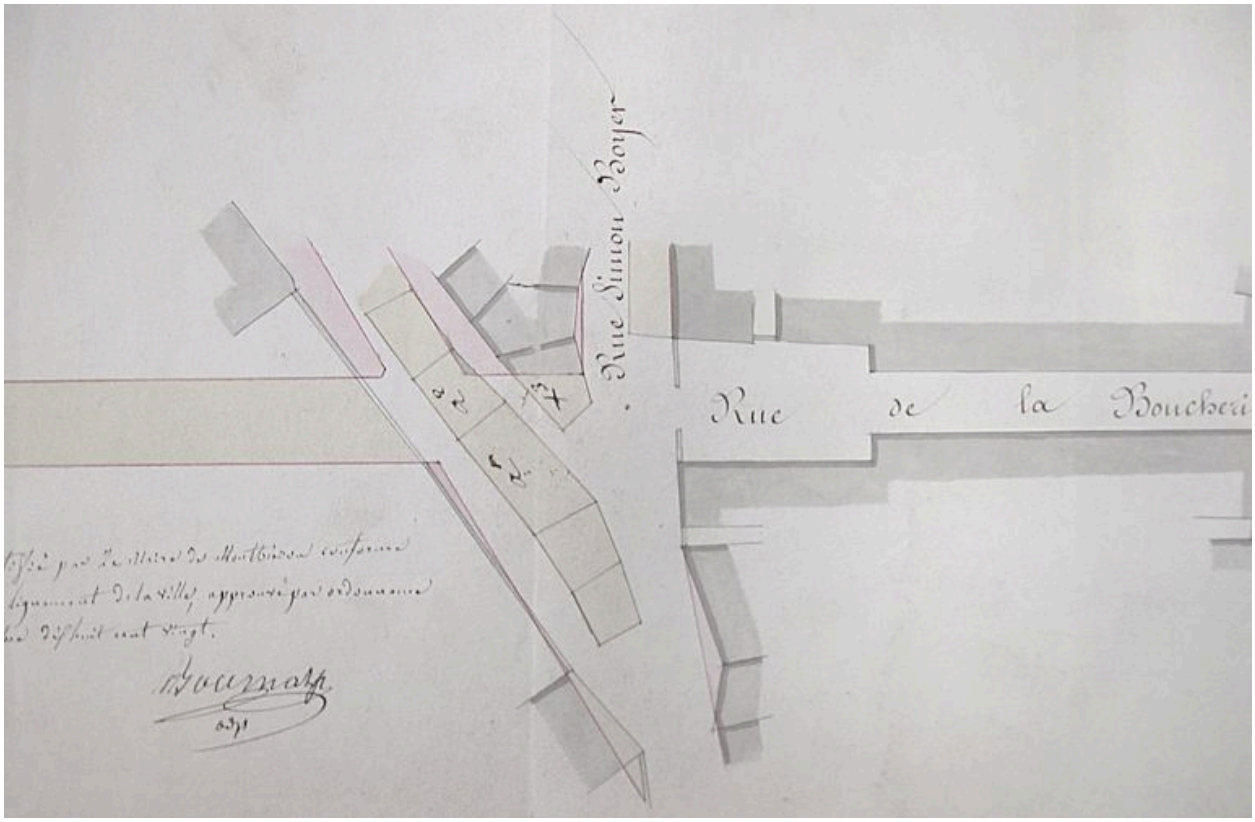

Projet d´ouvrir une communication directe du centre ville au boulevard Saint-Jean. Détail, (AD Loire : série O 1066. Délib.conseil municipal, 25 janvier 1834). Plan, détail AD Loire. O 1066

IVR82_20124201291NUCA
Auteur de l'illustration : Simone Hartmann-Nussbaum
Date de prise de vue : 2010
© Région Rhône-Alpes, Inventaire général du patrimoine culturel ; © Archives départementales de la Loire
reproduction soumise à autorisation du titulaire des droits d'exploitation

Vue générale

IVR82_20124201290NUCA
Auteur de l'illustration : Simone Hartmann-Nussbaum
Date de prise de vue : 2007
© Région Rhône-Alpes, Inventaire général du patrimoine culturel
reproduction soumise à autorisation du titulaire des droits d'exploitation