Lyon 4e
Croix-Rousse
31A rue Ivry (d')

Immeuble-atelier de la rue d'ivry

Références du dossier

Numéro de dossier : IA69001515
Date de l'enquête initiale : 2015
Date(s) de rédaction : 2015
Cadre de l'étude : enquête thématique régionale Patrimoine industriel
Degré d'étude : monographié

Désignation

Dénomination : immeuble à logements, atelier
Destinations successives : immeuble à logements
Parties constituantes non étudiées : cour

Compléments de localisation

Milieu d'implantation : en ville
Références cadastrales : 1999, AW, 307. Cadastre napoléonien 1827-1828

Historique

Période(s) principale(s) : 3e quart 19e siècle (?)
Dates : 1854 (daté par source)

Description

L'immeuble forme un angle droit entre la rue d'Ivry et la rue Dumont d'Urville et se développe sur 5 niveaux dont 4 étages carrés. Sa façade sur la rue d'ivry se compose de 3 travées et celle sur la rue Dumont d'Urville de 5 travées. Les travées sont régulières mais la troisième travée de la rue d'Ivry n'est percée qu'au rez-de-chaussée. A l'inverse les deux premières travées de la rue Dumont d'Urville ne sont pas percées au rez-de-chaussée. Le rez-de-chaussée est séparé des autres niveaux par un bandeau horizontal sur lequel reposent les baies du premier étage. Les autres baies reposent sur des appuis saillants. Le rez-de-chaussée est en pierre apparentes tandis que le reste de l'immeuble est couvert d'un enduit rose. L'entrée se fait par une porte piétonne en bois au 31 rue d'Ivry. Le sol de l'allée est en carrelage et les murs sont enduits. L'escalier est en calcaire à gryphée de Saint-Fortunat et dans-oeuvre. Il est tournant à droite, à vide central et forme un ovale. Il est doté d'un garde-corps en ferronnerie, de paliers intermédiaires et dessert 2 appartements par palier. Au dernier niveau se trouve un escalier tournant en bois.

Eléments descriptifs

Matériau(x) du gros-oeuvre, mise en oeuvre et revêtement : calcaire, moellon, enduit
Matériau(x) de couverture : tuile mécanique
Étage(s) ou vaisseau(x) : 4 étages carrés
Couvrements :
Type(s) de couverture : toit à longs pans
Escaliers : escalier dans-oeuvre

Typologies et état de conservation

État de conservation : bon état

Statut, intérêt et protection

Protections : édifice non protégé
Statut de la propriété : propriété privée

Références documentaires

Documents d'archive

- **AD Rhône, 3 P 138/168, 1828, cadastre**
  AD Rhône, 3 P 138/168. États de sections des propriétés bâties et non bâties : section A dite de Serin, section B dite de la Croix-Rousse, section C dite de Saint Clair, 20 octobre 1828. L'aire d'étude appartient à la section C dite de Saint-Clair. Le document présente l'état du secteur et des quartiers en 1828. Les parcelles sont numérotées sur le plan et, le registre donne les noms des propriétaires des parcelles et la nature de celles-ci : terre, jardin, passage, hangar ou maison.
  AD Rhône : 3 P 138/168

- **Arch. Dép. Rhône, 3P 138/178 ; 182 ; 195 ; 1882-1974, mutations de propriétés**
  Matrices des propriétés bâties et non bâties par ordre alphabétique des rues ; **3P 138/178** : "1882-1910 : cases 1001-2000 rue Gigodot à rue Richan" ; **3P 138/182** : "1910-1944 : cases 1029-2032 rue Dumont d'Urville à rue Sainte-Marie" ; **3P 138/19**5 : "1943-1974 : cours d'Herbouville (n°1-38) à rue Lebrun (n°1-11) ; Mutations de propriétés de 1882 à 1974. Les matrices des propriétés bâties présentent les changements de propriétaires entre 1882 et 1974 par ordre alphabétique des rues
  AD Rhône : 3P 138/178 ; 182 ; 195

Illustrations

Vue d'ensemble
Phot. Noémie Caillat
IVR82_20156900307NUCA

Entrée
Phot. Noémie Caillat
IVR82_20156900309NUCA

Façade ouest
Phot. Noémie Caillat
IVR82_20156900313NUCA

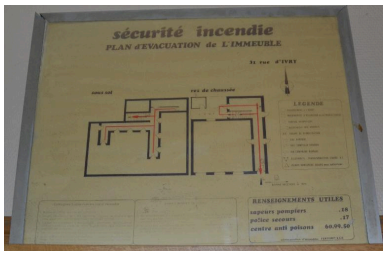

Plan
Phot. Noémie Caillat
IVR82_20156900310NUCA

Cour
Phot. Noémie Caillat
IVR82_20156900312NUCA

Escalier
Phot. Noémie Caillat
IVR82_20156900311NUCA

Escalier
Phot. Noémie Caillat
IVR82_20156900324NUCA

Départ escalier
Phot. Noémie Caillat
IVR82_20156900315NUCA



Départ escalier
Phot. Noémie Caillat
IVR82_20156900316NUCA



Palier
Phot. Noémie Caillat
IVR82_20156900318NUCA



Baie escalier
Phot. Noémie Caillat
IVR82_20156900317NUCA



Escalier dernier niveau
Phot. Noémie Caillat
IVR82_20156900322NUCA



Escalier dernier niveau
Phot. Noémie Caillat
IVR82_20156900323NUCA

Départ escalier
Phot. Thierry Leroy
IVR82_20156901973NUCQ

Escalier
Phot. Thierry Leroy
IVR82_20156901978NUCQ

Escalier
Phot. Thierry Leroy
IVR82_20156901980NUCQ



Escalier dernier niveau
Phot. Thierry Leroy
IVR82_20156901984NUCAQ

Escalier dernier niveau
Phot. Thierry Leroy
IVR82_20156901985NUCQ

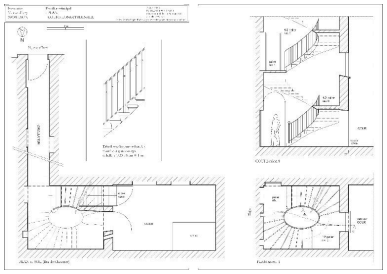

Dessins escalier
Dess. André Céréza
IVR82_20156902121NUD

Dossiers liés

Oeuvre(s) contenue(s) :
Oeuvre(s) en rapport :

Secteur d'étude du 4ème arrondissement de Lyon. Études urbaines du 4e arrondissement : les immeubles-ateliers vecteur du développement urbain du Plateau de la Croix-Rousse. (IA69001355) Rhône-Alpes, Rhône, Lyon 4e, Croix-Rousse, rue Dumenge, rue Pailleron, rue Belfort, rue du Mail

Auteur(s) du dossier : Nadine Halitim-Dubois, Noémie Caillat
Copyright(s) : © Région Rhône-Alpes, Inventaire général du patrimoine culturel ; © Ville de Lyon

Vue d'ensemble

IVR82_20156900307NUCA
Auteur de l'illustration : Noémie Caillat
© Région Rhône-Alpes, Inventaire général du patrimoine culturel ; © Ville de Lyon
reproduction soumise à autorisation du titulaire des droits d'exploitation

Entrée

IVR82_20156900309NUCA
Auteur de l'illustration : Noémie Caillat
© Région Rhône-Alpes, Inventaire général du patrimoine culturel ; © Ville de Lyon
reproduction soumise à autorisation du titulaire des droits d'exploitation

Façade ouest

IVR82_20156900313NUCA
Auteur de l'illustration : Noémie Caillat
© Région Rhône-Alpes, Inventaire général du patrimoine culturel ; © Ville de Lyon
reproduction soumise à autorisation du titulaire des droits d'exploitation

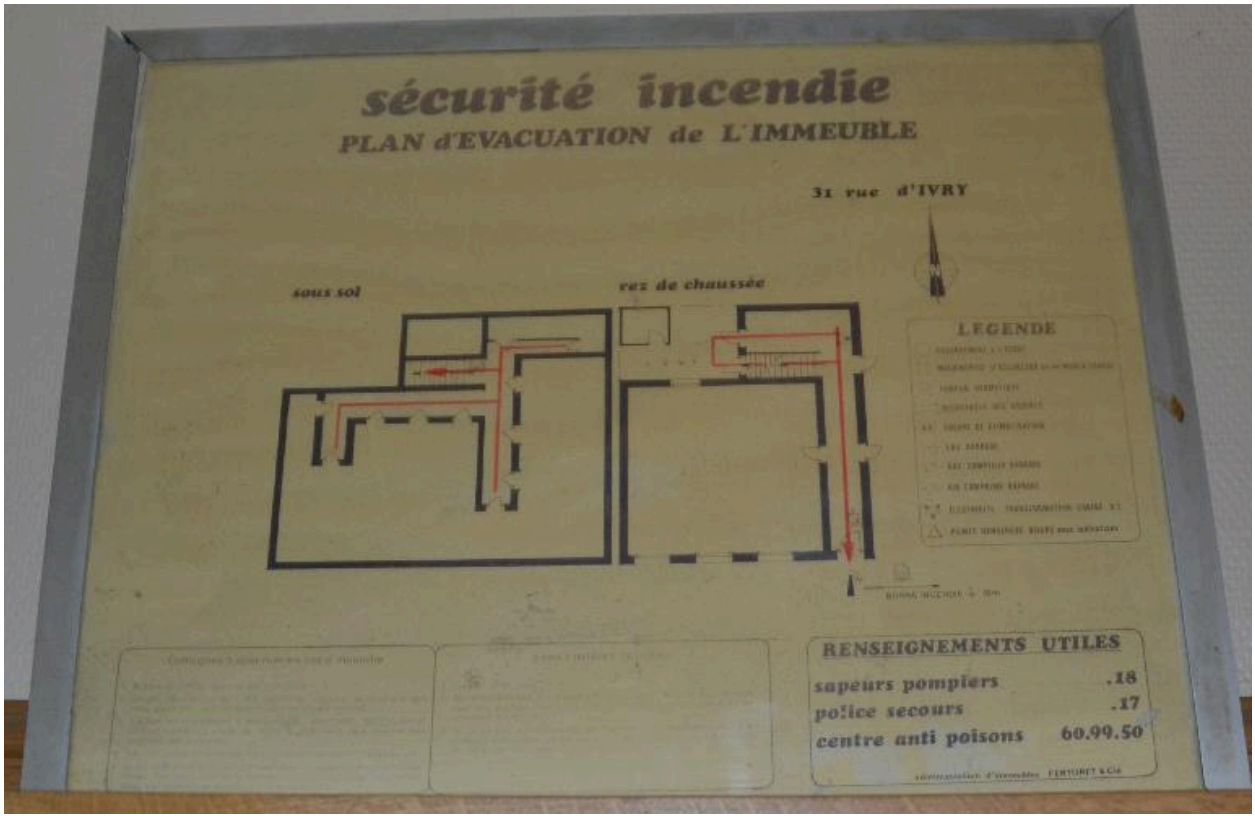

Plan

IVR82_20156900310NUCA
Auteur de l'illustration : Noémie Caillat
© Région Rhône-Alpes, Inventaire général du patrimoine culturel ; © Ville de Lyon
reproduction soumise à autorisation du titulaire des droits d'exploitation

Cour

IVR82_20156900312NUCA
Auteur de l'illustration : Noémie Caillat
© Région Rhône-Alpes, Inventaire général du patrimoine culturel ; © Ville de Lyon
reproduction soumise à autorisation du titulaire des droits d'exploitation

Escalier

IVR82_20156900311NUCA
Auteur de l'illustration : Noémie Caillat
© Région Rhône-Alpes, Inventaire général du patrimoine culturel ; © Ville de Lyon
reproduction soumise à autorisation du titulaire des droits d'exploitation

Escalier

IVR82_20156900324NUCA
Auteur de l'illustration : Noémie Caillat
© Région Rhône-Alpes, Inventaire général du patrimoine culturel ; © Ville de Lyon
reproduction soumise à autorisation du titulaire des droits d'exploitation

Départ escalier

IVR82_20156900315NUCA
Auteur de l'illustration : Noémie Caillat
© Région Rhône-Alpes, Inventaire général du patrimoine culturel ; © Ville de Lyon
reproduction soumise à autorisation du titulaire des droits d'exploitation

Départ escalier

IVR82_20156900316NUCA
Auteur de l'illustration : Noémie Caillat
© Région Rhône-Alpes, Inventaire général du patrimoine culturel ; © Ville de Lyon
reproduction soumise à autorisation du titulaire des droits d'exploitation



Palier

IVR82_20156900318NUCA
Auteur de l'illustration : Noémie Caillat
© Région Rhône-Alpes, Inventaire général du patrimoine culturel ; © Ville de Lyon
reproduction soumise à autorisation du titulaire des droits d'exploitation

Baie escalier

IVR82_20156900317NUCA
Auteur de l'illustration : Noémie Caillat
© Région Rhône-Alpes, Inventaire général du patrimoine culturel ; © Ville de Lyon
reproduction soumise à autorisation du titulaire des droits d'exploitation

Escalier dernier niveau

IVR82_20156900322NUCA
Auteur de l'illustration : Noémie Caillat
© Région Rhône-Alpes, Inventaire général du patrimoine culturel ; © Ville de Lyon
reproduction soumise à autorisation du titulaire des droits d'exploitation



Escalier dernier niveau

IVR82_20156900323NUCA
Auteur de l'illustration : Noémie Caillat
© Région Rhône-Alpes, Inventaire général du patrimoine culturel ; © Ville de Lyon
reproduction soumise à autorisation du titulaire des droits d'exploitation

Départ escalier

IVR82_20156901973NUCQ
Auteur de l'illustration : Thierry Leroy
© Région Rhône-Alpes, Inventaire général du patrimoine culturel ; © Ville de Lyon
reproduction soumise à autorisation du titulaire des droits d'exploitation

Escalier

IVR82_20156901978NUCQ
Auteur de l'illustration : Thierry Leroy
© Région Rhône-Alpes, Inventaire général du patrimoine culturel ; © Ville de Lyon
reproduction soumise à autorisation du titulaire des droits d'exploitation

Escalier

IVR82_20156901980NUCQ
Auteur de l'illustration : Thierry Leroy
© Région Rhône-Alpes, Inventaire général du patrimoine culturel ; © Ville de Lyon
reproduction soumise à autorisation du titulaire des droits d'exploitation

Escalier dernier niveau

IVR82_20156901984NUCAQ
Auteur de l'illustration : Thierry Leroy
© Région Rhône-Alpes, Inventaire général du patrimoine culturel ; © Ville de Lyon
reproduction soumise à autorisation du titulaire des droits d'exploitation

Escalier dernier niveau

IVR82_20156901985NUCQ
Auteur de l'illustration : Thierry Leroy
© Région Rhône-Alpes, Inventaire général du patrimoine culturel ; © Ville de Lyon
reproduction soumise à autorisation du titulaire des droits d'exploitation

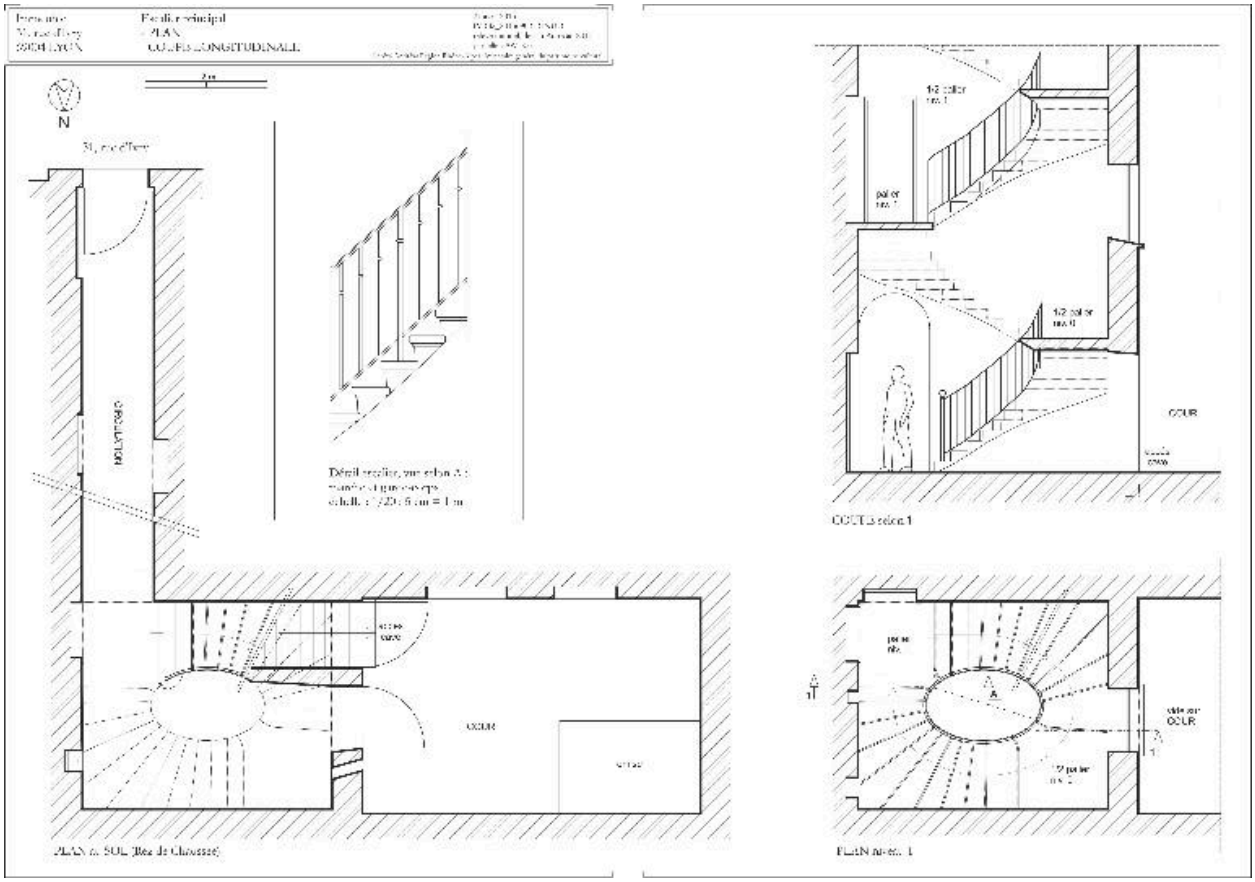

Dessins escalier

IVR82_20156902121NUD
Auteur de l'illustration : André Céréza
© Région Rhône-Alpes, Inventaire général du patrimoine culturel ; © Ville de Lyon
reproduction soumise à autorisation du titulaire des droits d'exploitation