Rhône-Alpes, Savoie
Cevins
Morat

Moulin à farine de la comtesse de Cevins puis Bal puis Blanc actuellement vestiges

Références du dossier

Numéro de dossier : IA73003687
Date de l'enquête initiale : 2015
Date(s) de rédaction : 2016
Cadre de l'étude : enquête thématique départementale Patrimoine hydraulique des Pays de Savoie
Degré d'étude : recensé

Désignation

Dénomination : moulin à farine

Compléments de localisation

Milieu d'implantation : en village
Réseau hydrographique : Canal des moulins ; bassin-versant Isère moyenne
Références cadastrales : 2014, H, 1683

Historique

Un moulin appartenant à Dame Françoise de Seyssel, comtesse de Cevins est visible sur la mappe sarde de 1732 (parcelle 1519). Sur le premier cadastre français de 1874 (Section H, feuille 4, parcelle 2189), il appartient à Jean Baptiste, François (fils de Thomas) et Philomène Bal. Il est mentionné dans le recensement des moulins de 1917 au nom de Ferdinand Marie Bal (FR.AD073, 284 R 1). En 1922, le moulin appartient à Julien Marie Blanc (cabaretier et scieur à la Roche, Cevins). Le recensement de 1924 précise que le moulin est démoli : "ni roues, ni conduites d'eau, masure" (FR.AD073, 284 R 1). Actuellement, le bâtiment n'existe plus.

Période(s) principale(s) : 2e quart 18e siècle ()
Dates : 1732 (daté par source)

Description

Le moulin se trouvait en rive droite du canal des moulins (une dérivation du ruisseau de la Gruvaz), en aval d'un autre site hydraulique (IA73003686). Actuellement il n'existe plus. Une zone de stationnement a été aménagée à son emplacement. De nombreuses meules monolithes exposées à proximité témoignent de son existence.

Eléments descriptifs

Énergies : énergie hydraulique : produite sur place

Typologies et état de conservation

État de conservation : vestiges

Statut, intérêt et protection

L'emplacement du moulin se trouve dans le centre du village. Il est utilisé comme espace de stationnement.

Statut de la propriété : propriété de la commune

Références documentaires

Documents d'archive

- **FR.AD073, C2446, 1733.**
  FR.AD073, C2446, Cadastre de 1728, Cevins, 364, Vue 03, 1733.
  AD Savoie : C2446

- **FR.AD073, 49SPC4, Cevins, 1860-1911.**
  FR.AD073, 49SPC4, Ponts et chaussées, service hydraulique, Cevins : scieries Guillot, Lassiaz, Pointet, Mugnier, Claudet (1860-1871) ; Bonneton (Priolet, 1894-1896), 1860-1896.
  AD Savoie : 49SPC4

- **FR.AD073, 82S8, Cevins, 1860-1954.**
  FR.AD073, 82S8, Service hydraulique, Cevins, Affaires diverses (1860-1954). Usines : scieries Pointet, Claudet, Lassiaz (Gruvaz et Villequi, 1860-1863), Guillot (Bénétant, 1861-1871), batteuse Mugnier (Gruvaz, 1863), scierie Bonneton (Priolet, 1894-1895), 1860-1954.
  AD Savoie : 82S8

- **FR.AD073, 3P 7412, 1874.**
  FR.AD073, 3P 7412, Premier cadastre français, Cevins, Section H, feuille 4, 1874.
  AD Savoie : 3P 7412

- **FR.AD073, 3P 1275, 1911-1965.**
  FR.AD073, 3P 1275, Matrice cadastrale des propriétés bâties, Cevins, 1911-1965.
  AD Savoie : 3P 1275

- **FR.AD073, 284 R 1, Cevins, 1917.**
  FR.AD073, 284 R 1, Moulins : recensements, Cevins 1917.
  AD Savoie : 284 R 1

- **FR.AD073, 284 R 3, Cevins, 1924.**
  FR.AD073, 284 R 3, Moulins : recensements, Cevins, 1924.
  AD Savoie : 284 R 3

- **FR.AD073, 3P 7413, 1966.**
  FR.AD073, 3P 7413, Cadastre rénové, Cevins, Section H, feuille 4, 1966.
  AD Savoie : 3P 7413

- **FR.AD073, J1706, Cevins, 1999.**
  FR.AD073 sous-série J1706, Inventaire des moulins de Savoie. Association des amis des moulins savoyards. Nicole Gotteland, Louis Crabières, commune Cevins, 1999.
  AD Savoie : J1706

Illustrations

Cadastre de 1728, Cevins, 1732, Vue 03 (FR.AD073, C2446). IVR84_20167301630NUCA

Premier cadastre français, Cevins, 1884, Section H, feuille 4 (FR.AD073, 3P 7412). IVR84_20167301603NUCA

Cadastre rénové, Cevins, 1966, Section H, feuille 4 (FR.AD073, 3P 7413). IVR84_20167301602NUCA

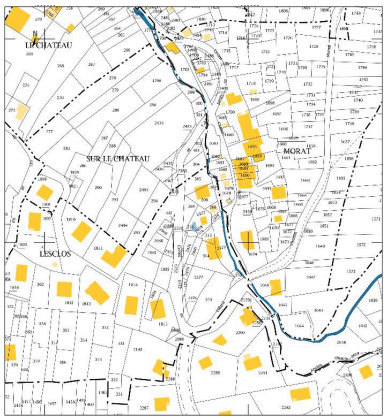

Cadastre actuel, 2015. IVR84_20167301604NUCA

Meules exposées à proximité de l'emplacement de l'ancien moulin. Phot. Clara Bérelle IVR84_20167301606NUCA

Meules exposées à proximité de l'emplacement de l'ancien moulin. Phot. Clara Bérelle IVR84_20167301607NUCA

Meules exposées à proximité de l'emplacement de l'ancien moulin. Phot. Clara Bérelle IVR84_20167301608NUCA

Dossiers liés

Dossiers de synthèse :
Patrimoine hydraulique de la Savoie : présentation de l'étude départementale (IA00141274) Rhône-Alpes, Savoie, Savoie
Oeuvre(s) contenue(s) :
Oeuvre(s) en rapport :
Paysage du bassin-versant de l'Isère moyenne (IA73003620)

Auteur(s) du dossier : Clara Bérelle
Copyright(s) : © Région Rhône-Alpes, Inventaire général du patrimoine culturel ; © Assemblée des Pays de Savoie

Cadastre de 1728, Cevins, 1732, Vue 03 (FR.AD073, C2446).

IVR84_20167301630NUCA
© Archives départementales de la Savoie
reproduction soumise à autorisation du titulaire des droits d'exploitation

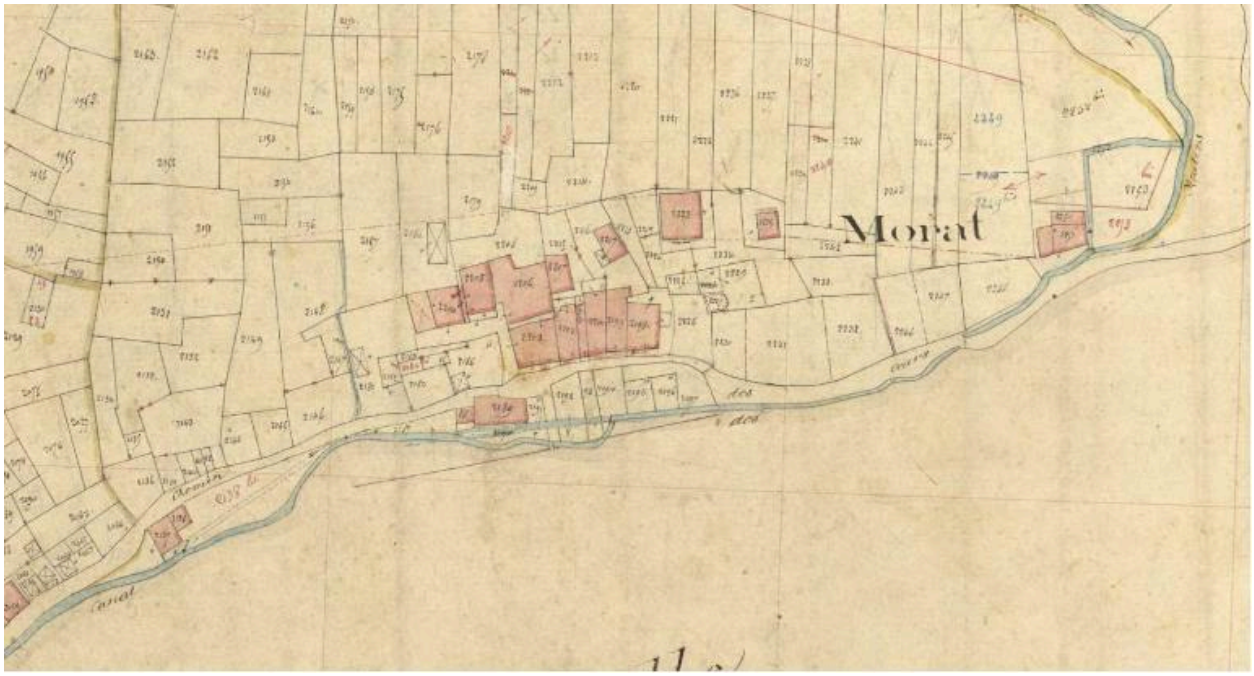

Premier cadastre français, Cevins, 1884, Section H, feuille 4 (FR.AD073, 3P 7412).

IVR84_20167301603NUCA
© Archives départementales de la Savoie
reproduction soumise à autorisation du titulaire des droits d'exploitation

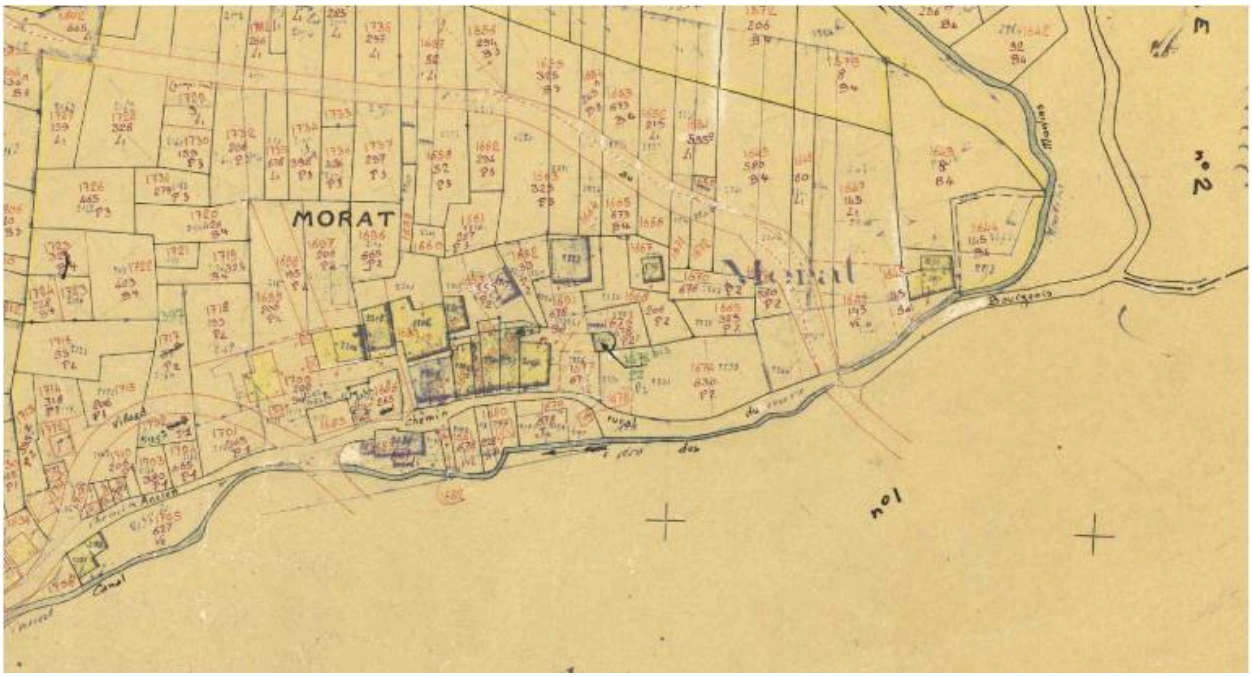

Cadastre rénové, Cevins, 1966, Section H, feuille 4 (FR.AD073, 3P 7413).

IVR84_20167301602NUCA
© Archives départementales de la Savoie
reproduction soumise à autorisation du titulaire des droits d'exploitation

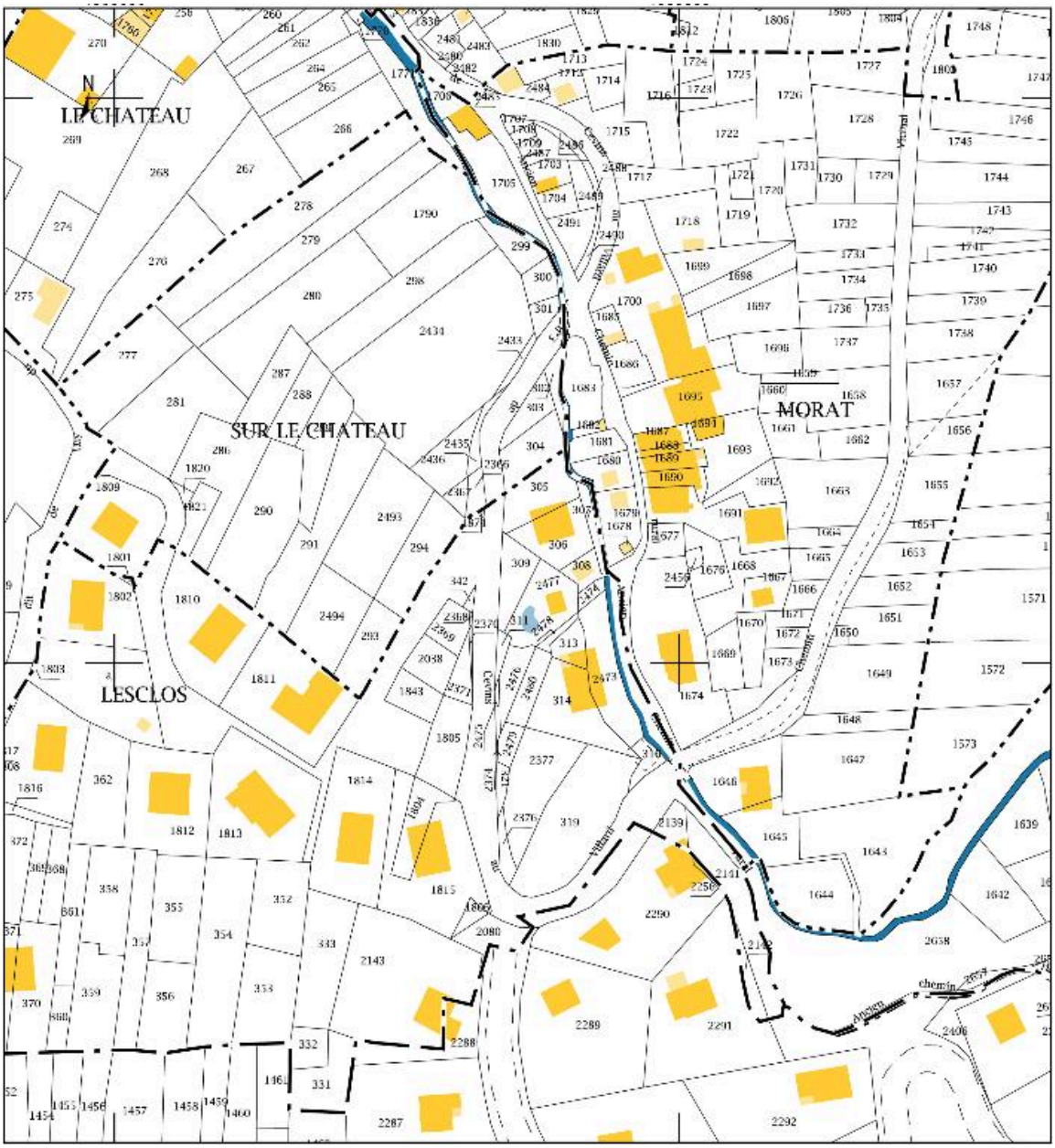

Cadastre actuel, 2015.

IVR84_20167301604NUCA
© Ministère des finances, CIDF, Service du cadastre
reproduction soumise à autorisation du titulaire des droits d'exploitation

Meules exposées à proximité de l'emplacement de l'ancien moulin.

IVR84_20167301606NUCA
Auteur de l'illustration : Clara Bérelle
© Région Auvergne-Rhône-Alpes, Inventaire général du patrimoine culturel ; © Assemblée des Pays de Savoie
reproduction soumise à autorisation du titulaire des droits d'exploitation

Meules exposées à proximité de l'emplacement de l'ancien moulin.

IVR84_20167301607NUCA
Auteur de l'illustration : Clara Bérelle
© Région Auvergne-Rhône-Alpes, Inventaire général du patrimoine culturel ; © Assemblée des Pays de Savoie
reproduction soumise à autorisation du titulaire des droits d'exploitation

Meules exposées à proximité de l'emplacement de l'ancien moulin.

IVR84_20167301608NUCA
Auteur de l'illustration : Clara Bérelle
© Région Auvergne-Rhône-Alpes, Inventaire général du patrimoine culturel ; © Assemblée des Pays de Savoie
reproduction soumise à autorisation du titulaire des droits d'exploitation