



Rhône-Alpes, Loire  
Chalain-d'Uzore  
les Robbets

## Ferme

### Références du dossier

Numéro de dossier : IA42002145  
Date de l'enquête initiale : 2006  
Date(s) de rédaction : 2011  
Cadre de l'étude : inventaire topographique  
Degré d'étude : étudié

### Désignation

Dénomination : ferme  
Destinations successives : maison  
Parties constituantes non étudiées : four à pain, cuvage, porcherie, étable à chevaux, puits

### Compléments de localisation

Milieu d'implantation : isolé  
Références cadastrales : 1809, D, 114 ; 1987, D, 56

### Historique

La ferme des Robbets est un exemple d'exploitation liée à la grande propriété châtelaine de la plaine du Forez. Le site est déjà occupé par une maison sur la carte de Cassini (2e moitié 18e siècle : *les Robés*). L'édifice est dessiné, dans son emprise actuelle, sur le plan cadastral de 1809 ; il appartient alors à Claude Joseph Rombau (**Classement parcellaire et évaluation des revenus...**, 1810 : parcelles D 114, maison et D 113 jardin). Celui-ci est propriétaire depuis 1793 du château de Chalain-d'Uzore, et en 1810, il possède également deux autres fermes dans la commune, la Bosse (1809 A 62) et le Maillet (1809 A 183), ainsi que des étangs et des vignes. La famille Rombau vend le château en 1914, mais aurait conservé la ferme des Robbets jusque dans les années 1950 : elle est alors rachetée par les fermiers (famille Poyade, fermiers depuis 1907) (indications orales). Les bâtiments actuels sont datables du milieu du 19e siècle ; la ferme aurait subi un incendie avant 1907, qui aurait entraîné des reconstructions (oral). Ils présentent des éléments en remploi de la fin du Moyen Âge, qui proviennent peut-être du château de Chalain : les piédroits de la cheminée de la cuisine, deux marches d'escalier en vis utilisées comme degré devant la porte d'entrée du logis, encadrement chanfreiné du jour de la cave, morceaux d'encadrement chanfreinés dans la fenêtre du fenil du corps de bâtiment est ; en outre la forme du toit du logis, inhabituellement pentu, s'inspirerait de celle du toit de l'aile ouest du château.

Période(s) principale(s) : milieu 19e siècle (?)  
Auteur(s) de l'oeuvre : auteur inconnu ()  
Remploi provenant de : Rhône-Alpes, Loire, Chalain-d'Uzore

### Description

Ferme à juxtaposition, mais avec la grange-étable principale dans un bâtiment distinct (mélange de type A1 et C1), à cour fermée (portail à génoise ; cour pavée de galets, avec des caniveaux d'évacuation dirigées vers le côté est de la cour). Le logis, placé dans l'angle nord, a un étage carré et un grand comble sous la charpente ; il est distribué par un couloir central dans lequel se trouve l'escalier (droit, en charpente) : la partie droite du logis comprend une cuisine équipée d'une grande cheminée avec four à pain, et de placards, donnant à l'arrière sur deux petites pièces à usage de laiterie et d'évier ; la partie gauche se compose d'une salle à manger et d'une cave sur l'arrière. Le manteau de la cheminée de la cuisine se compose de piédroits en granite, à moulurations prismatiques, dont la partie supérieure forme des consoles terminées par des écussons (sans décor) ; le linteau, également en granite, a une petite tablette saillante. Dans le prolongement du logis se

trouvent l'étable des boeufs (pour deux paires de boeufs) puis la grange-remise, qui abrite une cuve pour le vin nécessaire à la consommation domestique (on utilisait les services d'un pressoir ambulante). En retour se trouve l'étable principale, pour une vingtaine de vaches, surmontée d'un fenil, qui occupe tout un côté de la cour. Une grande remise est appuyée contre cette étable, à l'extérieur de la cour. Le corps de bâtiment entre l'étable et le portail de la cour comprend une écurie à chevaux (pour une paire de chevaux de travail, et une ou deux juments dont les poulains étaient vendus pour la remonte de l'armée), une cave à légumes et une autre petite étable (poulailler, transformé en porcherie ?) ; l'étage au-dessus de l'écurie est occupé par un grenier (accès par un escalier extérieur en maçonnerie), le reste est un fenil (niche à pigeons, en planches, accrochés sous le toit, sur le mur oriental). Le corps de bâtiment bordant le côté nord-est de la cour, entre le portail et la porte du jardin, est composé d'une porcherie (5 box à cochons) et d'un bûcher qui abrite également la *chaudière* pour la cuisson des aliments pour les bêtes. L'étage comprend un logement d'ouvrier agricole à côté du portail d'entrée, et un grenier ; accès par un escalier extérieur droit, en charpente. Les bâtiments sont en pisé, avec un soubassement de maçonnerie (qui s'étend sur le tout le premier niveau de la façade sur cour du logis, avec des lits en carreaux de terre cuite) en moellon de granite mélangé à du basalte (du mont d'Uzore) ; les pignons du logis sont en brique ou en brique et moellon de basalte. Les encadrements sont en granite (logis, greniers, porcheries, logement ; arcs de décharge en brique sur les ouvertures du logis), en bois (fenêtres de l'étable du logis sur mur pignon et arrière), en briques (oculus et fenêtres en demi-cercle dans les pignons du logis) ou en brique et linteaux bois (dépendances), les toits à longs pans, en tuile creuse ou en tuile plate mécanique (logis, remise accolée à l'étable). Des appentis à usage de remise ou de garage, de construction plus tardive et en matériaux légers, sont appuyés contre les bâtiments à l'extérieur de la cour : un appentis en planches contre le corps de bâtiment sud-est, deux appentis, en mâchefer et en planches, contre le bâtiment nord-est. Un puits couvert d'un édifice en brique est situé sur la parcelle située en face de l'entrée de la cour. Un jardin potager s'étend au nord des bâtiments. La mare visible devant la cour s'est probablement formée dans le trou laissé par l'extraction de la terre à pisé. Le domaine de la ferme comprenait 50 ha, dont une petite vigne. Le fonctionnement de la ferme (usage des bâtiments, nombre de bêtes...) est décrit selon un témoignage oral de 2006.

### Éléments descriptifs

Matériau(x) du gros-oeuvre, mise en oeuvre et revêtement : granite ; basalte ; pisé ; enduit ; moellon

Matériau(x) de couverture : tuile creuse, tuile plate mécanique

Étage(s) ou vaisseau(x) : 1 étage carré

Type(s) de couverture : toit à longs pans

Escaliers : escalier intérieur : escalier droit, en charpente

### Typologies et état de conservation

Typologies : Type C1: logis et grange-étable dans des bâtiments distincts, sur cour

### Statut, intérêt et protection

Statut de la propriété : propriété privée

### Références documentaires

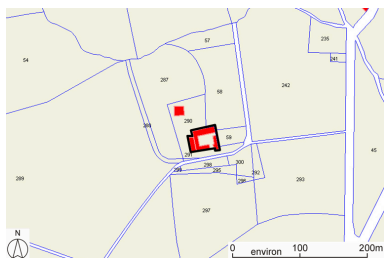
#### Documents d'archive

- **AD Loire. Série 3 P : 236. Commune de Chalais d'Uzore. Classement parcellaire et évaluation des revenus imposables des propriétés bâties de la section, suivi du Classement parcellaire et évaluation des revenus imposables des propriétés foncières de la section, 12 octobre 1810.**

#### Bibliographie

- **GUIBAUD, Caroline et al. Montbrison, un canton en Forez. 2008 (Images du patrimoine ; 251.)**  
GUIBAUD, Caroline, HARTMANN-NUSSBAUM, Simone, JOURDAN, Geneviève, MONNET, Thierry.  
**Montbrison, un canton en Forez.** Lyon : Editions Lieux Dits, 2008 (Images du patrimoine ; 251.)  
p. 78

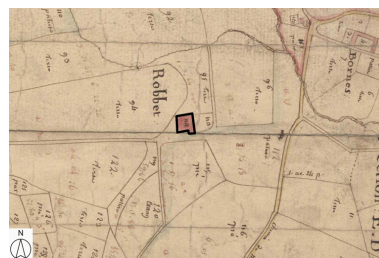
## Illustrations



Plan de situation, sur fond de plan cadastral, section D, échelle originale 1:2500. Source : Direction générale des Finances Publiques - Cadastre ; mise à jour : 2010.  
Dess. Caroline Guibaud  
IVR82\_20114201574NUD



Plan du rez-de-chaussée. Schéma.  
Dess. Paul Cherblanc  
IVR82\_20114201845NUD



Plan de situation, d'après le cadastre de 1809, section D, échelle originale 1:5000. Plan cadastral, dit cadastre napoléonien. Dessin au crayon, plume et lavis d'encre colorées sur papier, 1809. AD Loire. 3P-1682VT  
Dess. Caroline Guibaud  
IVR82\_20114201575NUD



Détail de la carte de Cassini.  
Repro. Caroline Guibaud,  
Autr. César-François et Jean-Dominique, dits les Cassini  
IVR82\_20114201576NUC



Vue générale aérienne depuis l'est.  
Phot. Eric Dessert  
IVR82\_20084200410NUCA



Vue générale aérienne depuis l'est.  
Phot. Didier Gourbin  
IVR82\_20074200746NUCA



Vue d'ensemble aérienne depuis l'est.  
Phot. Eric Dessert  
IVR82\_20084200412NUCA



Vue d'ensemble aérienne depuis l'est.  
Phot. Eric Dessert  
IVR82\_20084200413NUCA



Vue générale depuis le sud-est.  
Phot. Didier Gourbin  
IVR82\_20064201174NUCAQ



Vue générale depuis le sud-est.  
Phot. Didier Gourbin  
IVR82\_20064201173NUCA



Vue générale depuis le sud-est.  
Phot. Didier Gourbin



Vue générale depuis le sud.  
Phot. Didier Gourbin  
IVR82\_20064201182NUCAQ

IVR82\_20064201175NUCA



Vue générale intérieure  
de la cour, depuis le sud.  
Phot. Didier Gourbin  
IVR82\_20064201186NUCAQ



Vue d'ensemble du logis, de l'étable à  
boeufs et de la grange-remise-cuvage.  
Phot. Didier Gourbin  
IVR82\_20064201184NUCAQ



Détail des marches d'escalier  
en vis remployées devant  
le seuil de la porte du logis.  
Phot. Caroline Guibaud  
IVR82\_20114201572NUCA



Vue du logis depuis le nord.  
Phot. Didier Gourbin  
IVR82\_20064201181NUCA



Détail d'une fenêtre à encadrement  
chanfreiné, en remploi sur la façade  
nord du logis (jour de la cave).  
Phot. Caroline Guibaud  
IVR82\_20114201573NUCA



Vue intérieure de la cuisine :  
cheminée avec piédroits en remploi.  
Phot. Didier Gourbin  
IVR82\_20064201177NUCA



Vue intérieure de la cuisine :  
cheminée avec piédroits en remploi.  
Phot. Didier Gourbin  
IVR82\_20064201178NUCA



Vue d'ensemble intérieure de  
la cour, depuis le sud-ouest.  
Phot. Didier Gourbin  
IVR82\_20064201188NUCAQ



Vue d'ensemble du corps de  
bâtiment nord-est (porcherie,  
logement, grenier), depuis l'ouest.  
Phot. Didier Gourbin  
IVR82\_20064201190NUCA



Vue de l'escalier desservant  
le logement et le grenier  
du corps de logis nord-est.  
Phot. Didier Gourbin  
IVR82\_20064201187NUCA



Vue intérieure de la cour depuis  
le nord : grange-étable, écurie,  
cave, porcherie et grenier-fenil.  
Phot. Didier Gourbin  
IVR82\_20064201170NUCAQ



Vue intérieure de la cour depuis  
le nord : grange-étable, écurie,  
cave, porcherie et grenier-fenil.  
Phot. Didier Gourbin  
IVR82\_20064200936V



Vue d'ensemble de la grange-  
étable depuis le nord-est.  
Phot. Didier Gourbin  
IVR82\_20064201172NUCA



Vue intérieure de l'étable,  
depuis le nord-ouest.  
Phot. Didier Gourbin  
IVR82\_20064201179NUCAQ

## Dossiers liés

### Dossiers de synthèse :

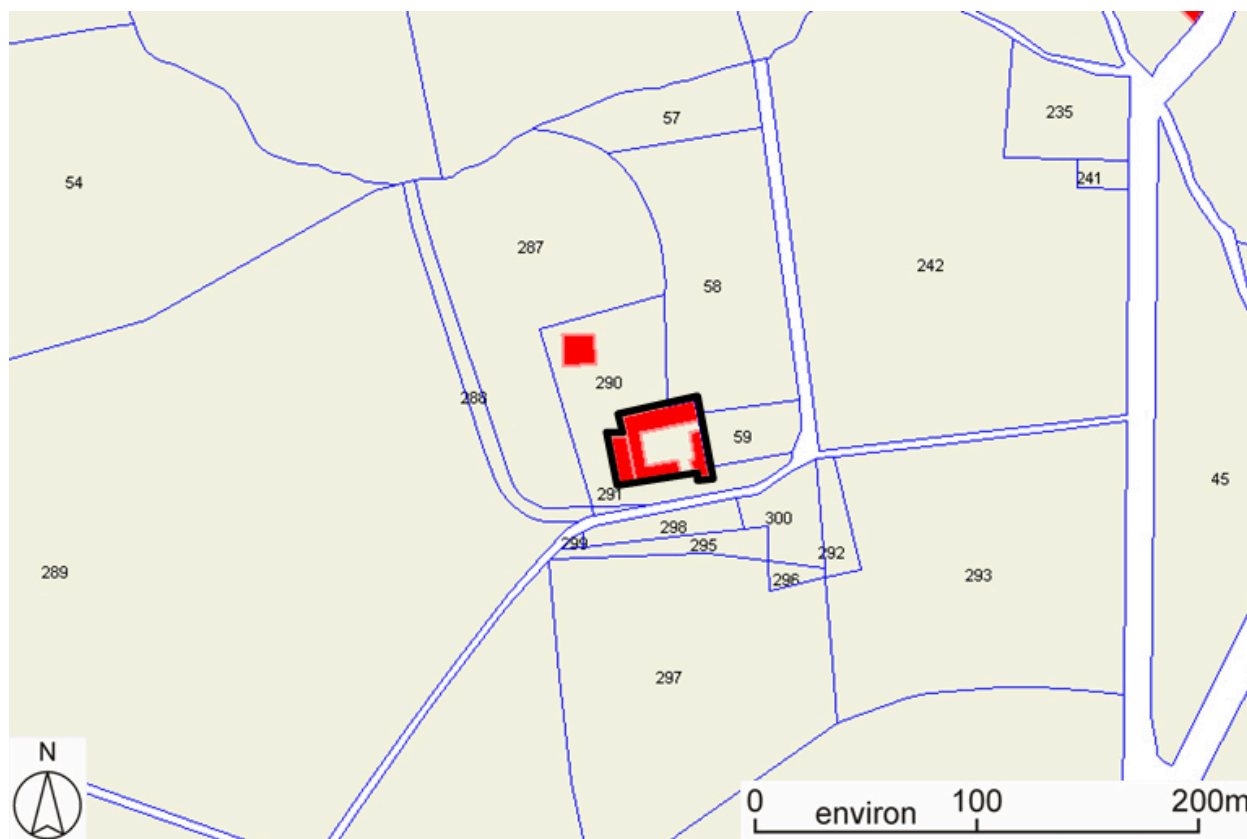
Présentation de la commune de Chalain-d'Uzore (IA42001396) Chalain-d'Uzore

Les fermes du canton de Montbrison (IA42001297) Rhône-Alpes, Loire, Loire

### Oeuvre(s) contenue(s) :

Auteur(s) du dossier : Caroline Guibaud, Thierry Monnet

Copyright(s) : © Région Rhône-Alpes, Inventaire général du patrimoine culturel ; © Conseil général de la Loire



Plan de situation, sur fond de plan cadastral, section D, échelle originale 1:2500. Source : Direction générale des Finances Publiques - Cadastre ; mise à jour : 2010.

IVR82\_20114201574NUD

Auteur de l'illustration : Caroline Guibaud

Technique de relevé : reprise de fond ;

© Région Rhône-Alpes, Inventaire général du patrimoine culturel ; © Ministère des finances, CIDF, Service du cadastre  
reproduction soumise à autorisation du titulaire des droits d'exploitation



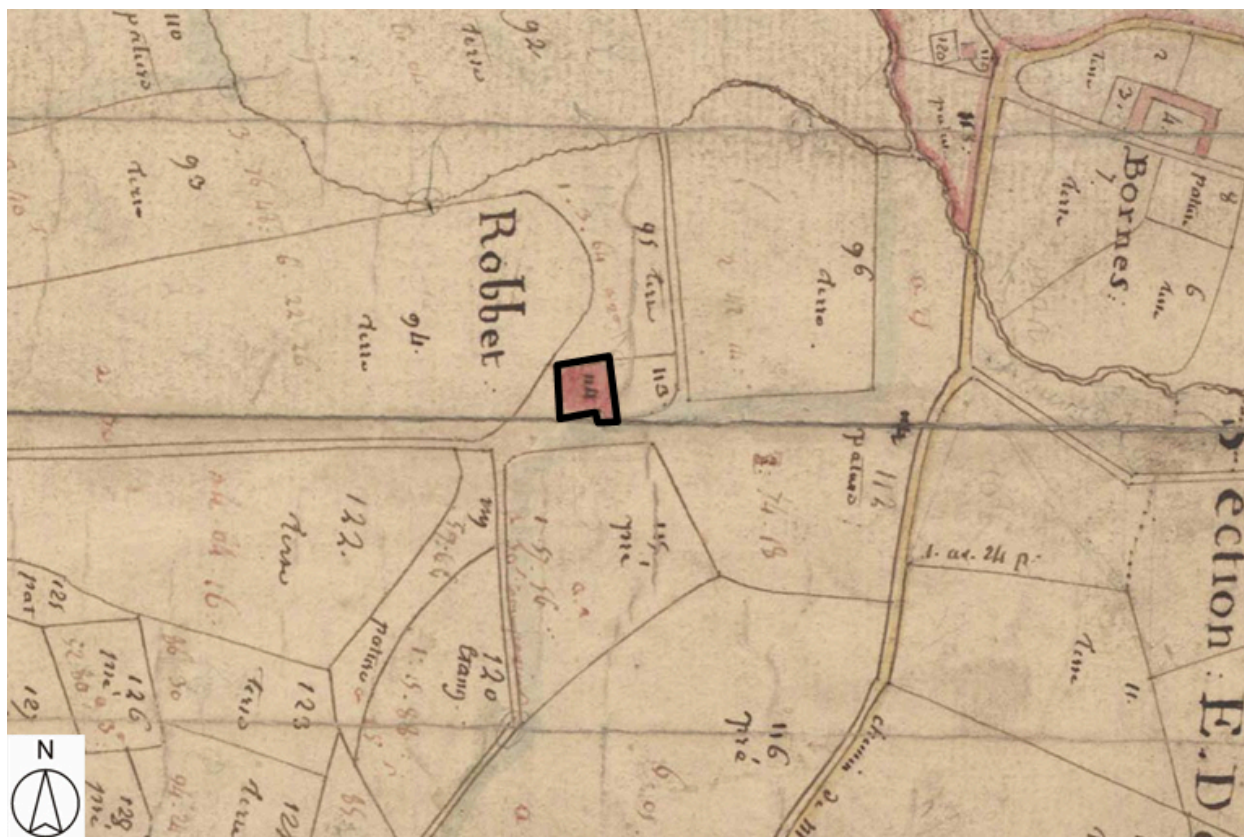
Plan du rez-de-chaussée. Schéma.

IVR82\_20114201845NUD

Auteur de l'illustration : Paul Cherblanc

Technique de relevé : relevé manuel ; Échelle : [1:200]

© Région Rhône-Alpes, Inventaire général du patrimoine culturel  
reproduction soumise à autorisation du titulaire des droits d'exploitation



Plan de situation, d'après le cadastre de 1809, section D, échelle originale 1:5000  
Plan cadastral, dit cadastre napoléonien  
Dessin au crayon, plume et lavis d'encres colorées sur papier, 1809. AD Loire. 3P-1682VT

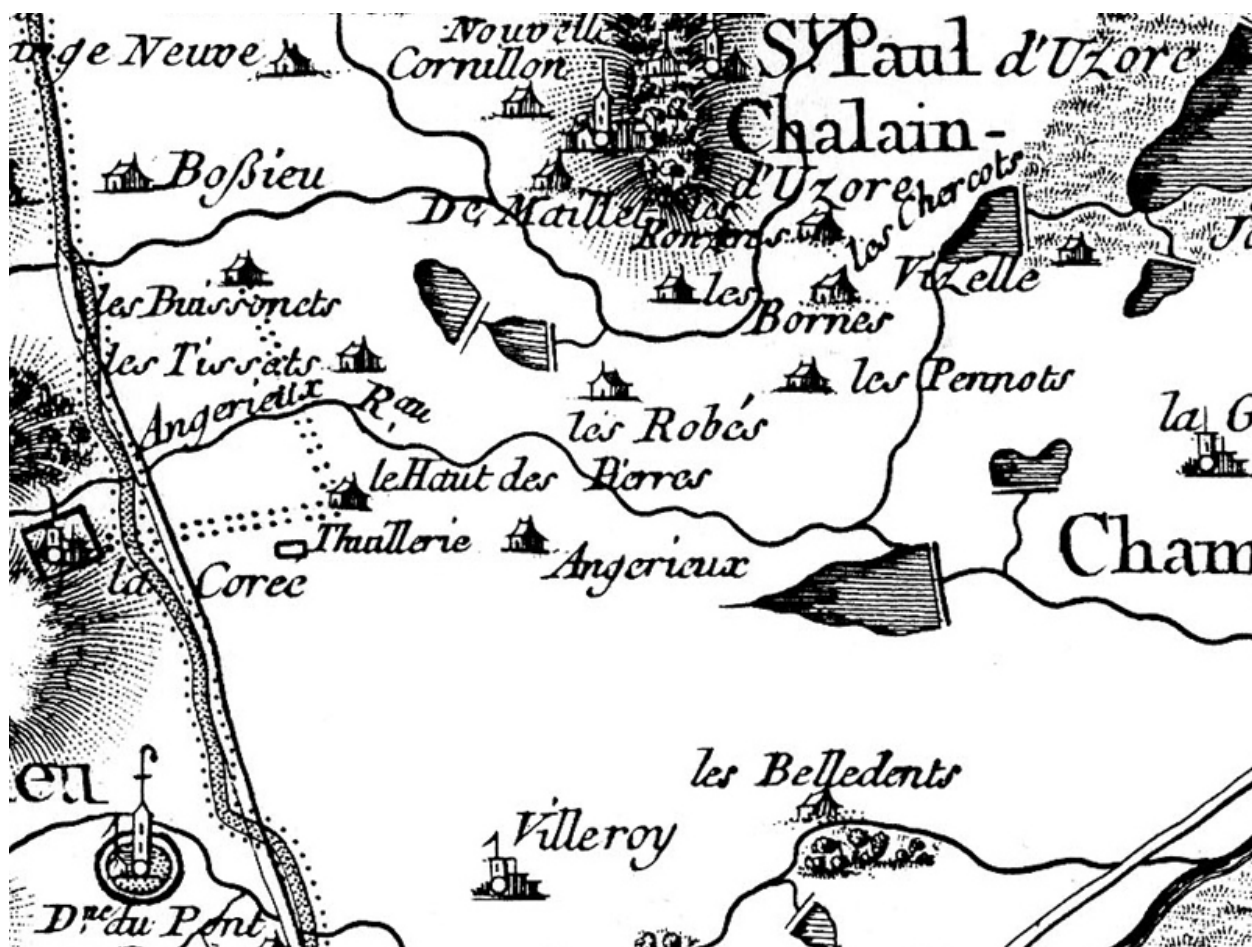
IVR82\_20114201575NUD

Auteur de l'illustration : Caroline Guibaud

Technique de relevé : reprise de fond ;

© Région Rhône-Alpes, Inventaire général du patrimoine culturel ; © Archives départementales de la Loire  
reproduction soumise à autorisation du titulaire des droits d'exploitation





Détail de la carte de Cassini.

IVR82\_20114201576NUC

Auteur de l'illustration (reproduction) : Caroline Guibaud

Auteur du document reproduit : César-François et Jean-Dominique, dits les Cassini

© Région Rhône-Alpes, Inventaire général du patrimoine culturel  
reproduction interdite



Vue générale aérienne depuis l'est.

IVR82\_20084200410NUCA

Auteur de l'illustration : Eric Dessert

© Région Rhône-Alpes, Inventaire général du patrimoine culturel  
reproduction soumise à autorisation du titulaire des droits d'exploitation



Vue générale aérienne depuis l'est.

IVR82\_20074200746NUCA

Auteur de l'illustration : Didier Gourbin

© Région Rhône-Alpes, Inventaire général du patrimoine culturel  
reproduction soumise à autorisation du titulaire des droits d'exploitation



Vue d'ensemble aérienne depuis l'est.

IVR82\_20084200412NUCA

Auteur de l'illustration : Eric Dessert

© Région Rhône-Alpes, Inventaire général du patrimoine culturel  
reproduction soumise à autorisation du titulaire des droits d'exploitation



Vue d'ensemble aérienne depuis l'est.

IVR82\_20084200413NUCA

Auteur de l'illustration : Eric Dessert

© Région Rhône-Alpes, Inventaire général du patrimoine culturel  
reproduction soumise à autorisation du titulaire des droits d'exploitation



Vue générale depuis le sud-est.

IVR82\_20064201174NUCAQ

Auteur de l'illustration : Didier Gourbin

© Région Rhône-Alpes, Inventaire général du patrimoine culturel  
reproduction soumise à autorisation du titulaire des droits d'exploitation



Vue générale depuis le sud-est.

IVR82\_20064201173NUCA

Auteur de l'illustration : Didier Gourbin

© Région Rhône-Alpes, Inventaire général du patrimoine culturel  
reproduction soumise à autorisation du titulaire des droits d'exploitation



Vue générale depuis le sud-est.

IVR82\_20064201175NUCA

Auteur de l'illustration : Didier Gourbin

© Région Rhône-Alpes, Inventaire général du patrimoine culturel  
reproduction soumise à autorisation du titulaire des droits d'exploitation





Vue générale depuis le sud.

IVR82\_20064201182NUCAQ

Auteur de l'illustration : Didier Gourbin

© Région Rhône-Alpes, Inventaire général du patrimoine culturel  
reproduction soumise à autorisation du titulaire des droits d'exploitation



Vue générale intérieure de la cour, depuis le sud.

IVR82\_20064201186NUCAQ

Auteur de l'illustration : Didier Gourbin

© Région Rhône-Alpes, Inventaire général du patrimoine culturel  
reproduction soumise à autorisation du titulaire des droits d'exploitation



Vue d'ensemble du logis, de l'étable à boeufs et de la grange-remise-cuvage.

IVR82\_20064201184NUCAQ

Auteur de l'illustration : Didier Gourbin

© Région Rhône-Alpes, Inventaire général du patrimoine culturel  
reproduction soumise à autorisation du titulaire des droits d'exploitation



Détail des marches d'escalier en vis remployées devant le seuil de la porte du logis.

IVR82\_20114201572NUCA

Auteur de l'illustration : Caroline Guibaud

Date de prise de vue : 2006

© Région Rhône-Alpes, Inventaire général du patrimoine culturel  
reproduction soumise à autorisation du titulaire des droits d'exploitation



Vue du logis depuis le nord.

IVR82\_20064201181NUCA

Auteur de l'illustration : Didier Gourbin

© Région Rhône-Alpes, Inventaire général du patrimoine culturel  
reproduction soumise à autorisation du titulaire des droits d'exploitation



Détail d'une fenêtre à encadrement chanfreiné, en remploi sur la façade nord du logis (jour de la cave).

IVR82\_20114201573NUCA

Auteur de l'illustration : Caroline Guibaud

Date de prise de vue : 2006

© Région Rhône-Alpes, Inventaire général du patrimoine culturel  
reproduction soumise à autorisation du titulaire des droits d'exploitation



Vue intérieure de la cuisine : cheminée avec piédroits en remploi.

IVR82\_20064201177NUCA

Auteur de l'illustration : Didier Gourbin

© Région Rhône-Alpes, Inventaire général du patrimoine culturel  
reproduction soumise à autorisation du titulaire des droits d'exploitation



Vue intérieure de la cuisine : cheminée avec piédroits en remploi.

IVR82\_20064201178NUCA

Auteur de l'illustration : Didier Gourbin

© Région Rhône-Alpes, Inventaire général du patrimoine culturel  
reproduction soumise à autorisation du titulaire des droits d'exploitation





Vue d'ensemble intérieure de la cour, depuis le sud-ouest.

IVR82\_20064201188NUCAQ

Auteur de l'illustration : Didier Gourbin

© Région Rhône-Alpes, Inventaire général du patrimoine culturel  
reproduction soumise à autorisation du titulaire des droits d'exploitation



Vue d'ensemble du corps de bâtiment nord-est (porcherie, logement, grenier), depuis l'ouest.

IVR82\_20064201190NUCA

Auteur de l'illustration : Didier Gourbin

© Région Rhône-Alpes, Inventaire général du patrimoine culturel  
reproduction soumise à autorisation du titulaire des droits d'exploitation



Vue de l'escalier desservant le logement et le grenier du corps de logis nord-est.

IVR82\_20064201187NUCA

Auteur de l'illustration : Didier Gourbin

© Région Rhône-Alpes, Inventaire général du patrimoine culturel  
reproduction soumise à autorisation du titulaire des droits d'exploitation



Vue intérieure de la cour depuis le nord : grange-étable, écurie, cave, porcherie et grenier-fenil.

IVR82\_20064201170NUCAQ

Auteur de l'illustration : Didier Gourbin

© Région Rhône-Alpes, Inventaire général du patrimoine culturel  
reproduction soumise à autorisation du titulaire des droits d'exploitation



Vue intérieure de la cour depuis le nord : grange-étable, écurie, cave, porcherie et grenier-fenil.

IVR82\_20064200936V

Auteur de l'illustration : Didier Gourbin

© Région Rhône-Alpes, Inventaire général du patrimoine culturel  
reproduction soumise à autorisation du titulaire des droits d'exploitation



Vue d'ensemble de la grange-étable depuis le nord-est.

IVR82\_20064201172NUCA

Auteur de l'illustration : Didier Gourbin

© Région Rhône-Alpes, Inventaire général du patrimoine culturel  
reproduction soumise à autorisation du titulaire des droits d'exploitation



Vue intérieure de l'étable, depuis le nord-ouest.

IVR82\_20064201179NUCAQ

Auteur de l'illustration : Didier Gourbin

© Région Rhône-Alpes, Inventaire général du patrimoine culturel  
reproduction soumise à autorisation du titulaire des droits d'exploitation