Lyon 7e
69 Lyon 7e arrondissement, la Mouche, 69 Lyon 2e arrondissement, Perrache
quai Perrache

Bac à traille de la Mouche (sud), ou bac à traille de Perrache (disparu)

Références du dossier

Numéro de dossier : IA69006586
Date de l'enquête initiale : 2010
Date(s) de rédaction : 2011
Cadre de l'étude : enquête thématique régionale Points de franchissement du Rhône
Degré d'étude : repéré

Désignation

Dénomination : bac
Précision sur la dénomination : bac à traille
Appellation : bac de la Mouche (sud), bac de Perrache

Compléments de localisation

Milieu d'implantation : en ville
Réseau hydrographique : Rhône
Références cadastrales :

Historique

En 1849, la mise en service du pont suspendu Napoléon entraîne le déplacement vers l´aval du bac à traille de La Mouche. Son adjudicataire, Philibert Barret, ayant tergiversé pendant un an, la réouverture du bac n´est effective qu´en 1850. La traille de La Mouche est désormais installée en aval du fort de la Vitriolerie, desservant sur la rive droite la chaussée Perrache (actuel quai Perrache), entre l'ancienne gare d´eau et les abattoirs de Perrache. Le dernier bail semble avoir pris fin en 1910. On peut supposer que ce bac a été supprimé lors de la construction de la passerelle de l´Exposition Universelle de 1914.

Période(s) principale(s) : milieu 19e siècle
Dates : 1849 (daté par travaux historiques)
Remploi

Description

Le bac à traille de La Mouche Sud reliait le 2e arrondissement (vers la pointe de la presqu´île de Perrache) en rive droite, et le 7e arrondissement (quartier de La Mouche) en rive gauche. Il se trouvait entre le viaduc ferroviaire de Perrache et le pont Pasteur actuels.

Eléments descriptifs

Typologies et état de conservation

Typologies : bac à traille
État de conservation : détruit

Statut, intérêt et protection

D'après la thèse de Cogoluènhe.

Statut de la propriété : propriété publique (?)

Références documentaires

Documents figurés

- **[Plan de situation des bacs de] Perrache, 1860 (extr. de : COGOLUENHE, Henri. Histoire des bacs** **[Plan de situation des bacs de] Perrache, 1860** (extr. de : COGOLUENHE, Henri. **Histoire des bacs pour traverser le Rhône. Recherches historiques et sociologiques**. Thèse de doctorat, Institut de Recherche et d'Enseignement Philosophiques, Département Sociologie. Lyon : Facultés catholiques de Lyon, 1980, livre 2, p. 115)

- **[Plan de situation des bacs de] Perrache, 1860 (extr. de : COGOLUENHE, Henri. Histoire des bacs** **[Plan de situation des bacs de] Perrache, 1860** (extr. de : COGOLUENHE, Henri. **Histoire des bacs pour traverser le Rhône. Recherches historiques et sociologiques**. Thèse de doctorat, Institut de Recherche et d'Enseignement Philosophiques, Département Sociologie. Lyon : Facultés catholiques de Lyon, 1980, livre 2, p. 115)

- **131. Lyon - Quai Perrache - Le bac à traille. [1er quart 20e siècle]. Carte postale (AM Lyon, cote** **131. Lyon - Quai Perrache - Le bac à traille**. [1er quart 20e siècle]. Carte postale (AM Lyon, cote non connue)

Bibliographie

- **COGOLUENHE, Henri. Histoire des bacs pour traverser le Rhône. Recherches historiques et** COGOLUENHE, Henri. **Histoire des bacs pour traverser le Rhône. Recherches historiques et sociologiques**. Thèse de doctorat, Institut de Recherche et d'Enseignement Philosophiques, Département Sociologie. Lyon : Facultés catholiques de Lyon, 1980. 3 volumes
livre 1, p. 42, p. 87, p. 126 (tableau) ; livre 2, p. 115 (plan de situation) ; livre 3, Annexe A-02 (carte)

Illustrations

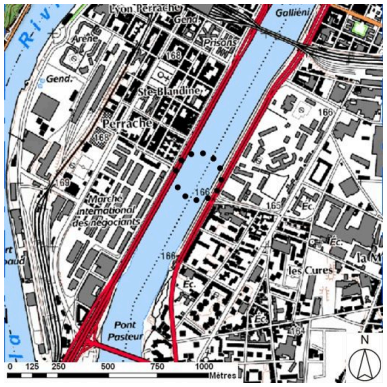

Plan de situation (sur fond de SCAN25(R) (C) IGN-2008 (C) Région Rhône-Alpes Licence n°2008-CISE27-1010)
Dess. S. Delétoille
IVR82_20106907495NUD

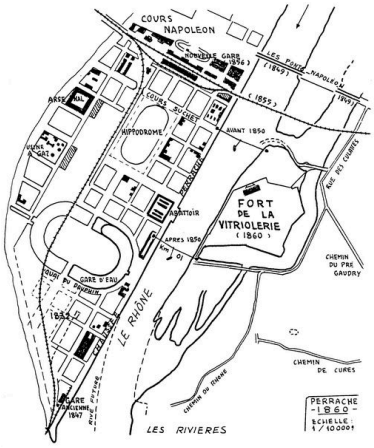

[Plan de situation des bacs de] Perrache, 1860 (extr. de : COGOLUENHE, livre 2, p. 115)
Phot. I. Havard, Autr.
Henri (auteur) Cogoluènhe
IVR82_20106907471NUCA

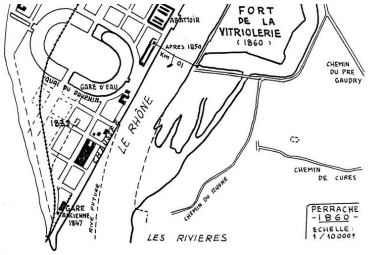

Extrait du plan de situation des bacs de Perrache, 1860, de Cogoluènhe
Phot. I. Havard, Autr.
Henri (auteur) Cogoluènhe
IVR82_20106907460NUCA

Le bac à traille, quai Perrache. [1er quart du 20e siècle]. 1 impr. photoméc. (carte postale) : n. et b. (AM Lyon, cote non connue) Phot. SIRPAB, Autr. auteur inconnu 1_ IVR82_20026900134NUCAB

Dossiers liés

Dossiers de synthèse :
Gués, bacs, bacs à traille et ponts de bateaux du Rhône (IA00000334)
Oeuvre(s) contenue(s) :
Oeuvre(s) en rapport :
Présentation de l'étude des points de franchissement du Rhône en région Rhône-Alpes (IA00000331) Rhône-Alpes, Rhône-Alpes
Bac à traille de la Mouche (nord), ou bac à traille de Perrache (disparu) (IA69006585) Lyon 7e, 69 Lyon 7e arrondissement, la Mouche, 69 Lyon 2e arrondissement, Perrache, cours Suchet , quai Perrache

Auteur(s) du dossier : Sandrine Pagenot, Isabelle Havard, Bruno Decrock
Copyright(s) : © Région Rhône-Alpes, Inventaire général du patrimoine culturel

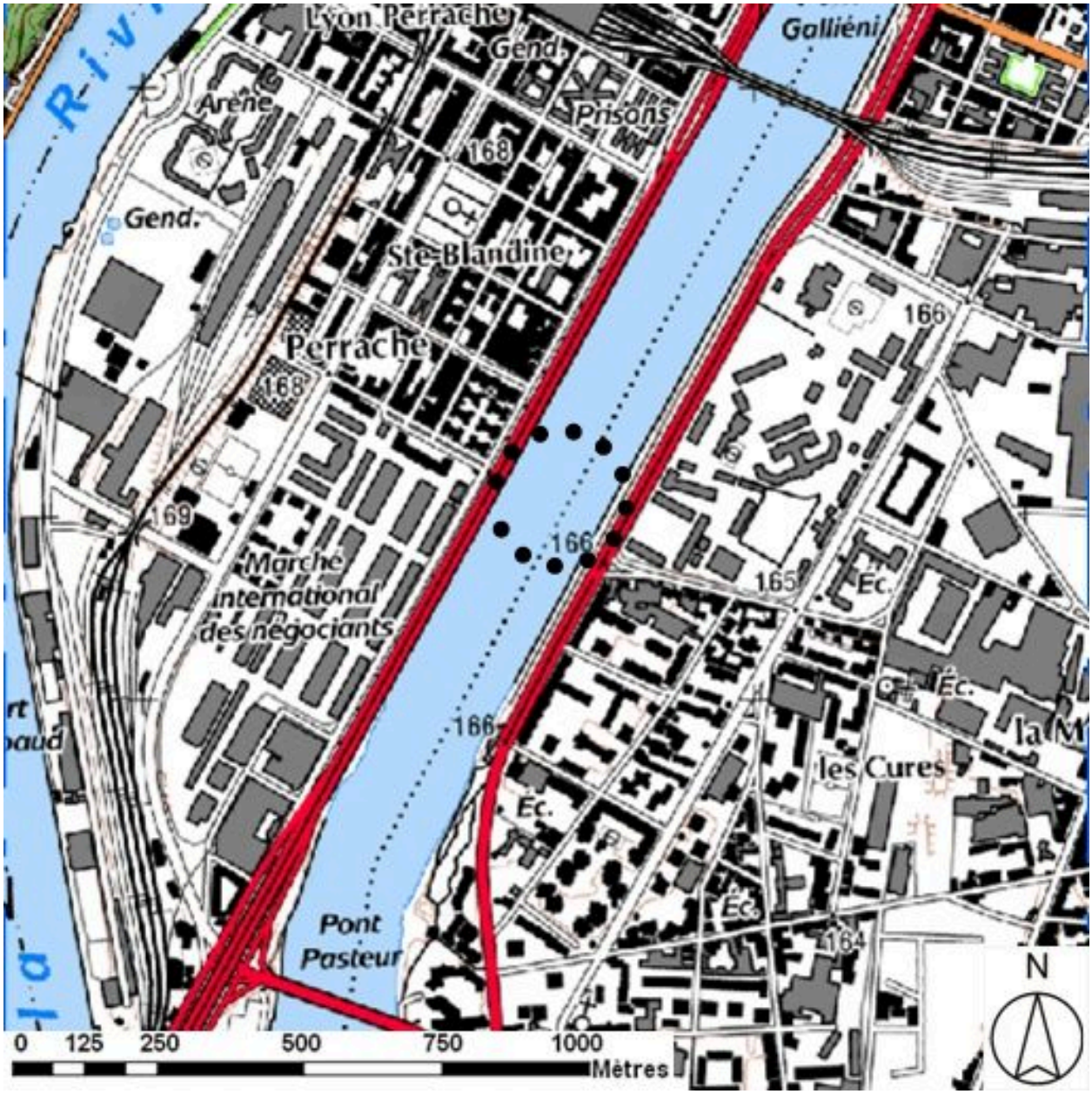

Plan de situation (sur fond de SCAN25(R) (C) IGN-2008 (C) Région Rhône-Alpes Licence n°2008-CISE27-1010)

IVR82_20106907495NUD
Auteur de l'illustration : S. Delétoille
Technique de relevé : reprise de fond ; Échelle : 1:25000
© Région Rhône-Alpes, Inventaire général du patrimoine culturel ; © IGN
reproduction interdite

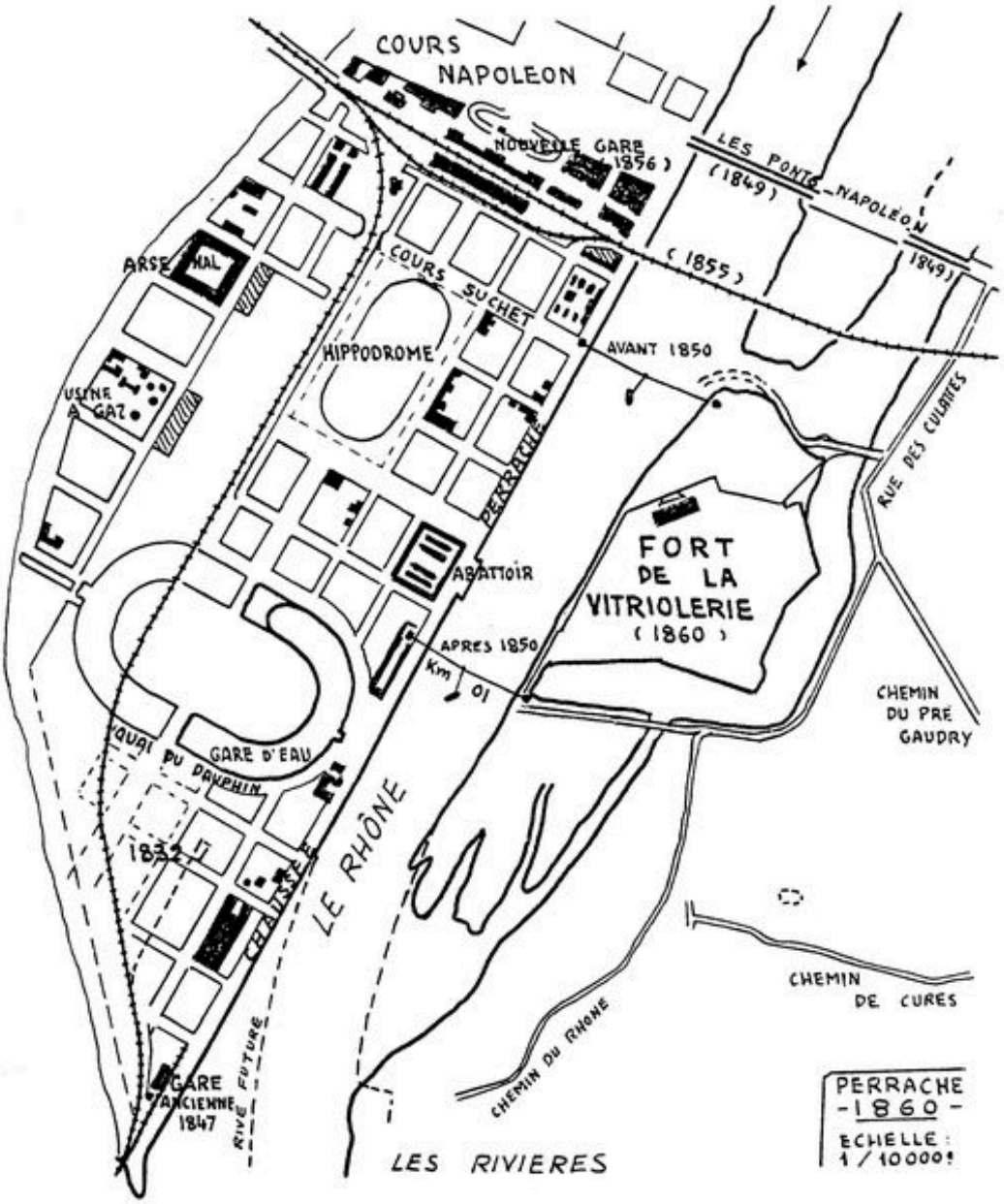

[Plan de situation des bacs de] Perrache, 1860 (extr. de : COGOLUENHE, livre 2, p. 115)

Référence du document reproduit :

- **COGOLUENHE, Henri. Histoire des bacs pour traverser le Rhône. Recherches historiques et** COGOLUENHE, Henri. Histoire des bacs pour traverser le Rhône. Recherches historiques et sociologiques. Thèse de doctorat. Lyon : Facultés catholiques de Lyon, 1980Plan de situation, 1860

IVR82_20106907471NUCA
Auteur de l'illustration : I. Havard
Auteur du document reproduit : Henri (auteur) Cogoluènhe
Échelle : 1:10000
© Région Rhône-Alpes, Inventaire général du patrimoine culturel
reproduction soumise à autorisation du titulaire des droits d'exploitation

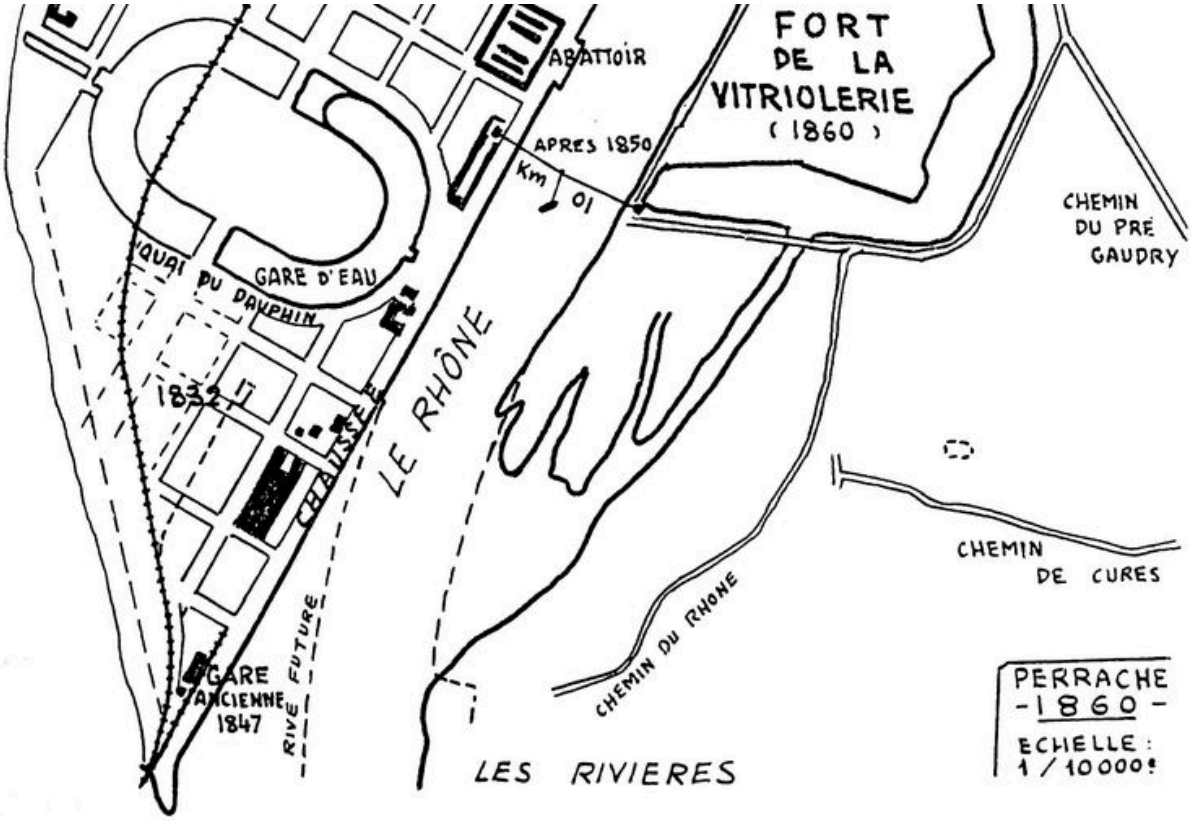

Extrait du plan de situation des bacs de Perrache, 1860, de Cogoluènhe

Référence du document reproduit :

- **COGOLUENHE, Henri. Histoire des bacs pour traverser le Rhône. Recherches historiques et** COGOLUENHE, Henri. Histoire des bacs pour traverser le Rhône. Recherches historiques et sociologiques. Thèse de doctorat. Lyon : Facultés catholiques de Lyon, 1980Plan de situation, 1860

IVR82_20106907460NUCA
Auteur de l'illustration : I. Havard
Auteur du document reproduit : Henri (auteur) Cogoluènhe
Échelle : 1:10000
© Région Rhône-Alpes, Inventaire général du patrimoine culturel
reproduction soumise à autorisation du titulaire des droits d'exploitation

Le bac à traille, quai Perrache. [1er quart du 20e siècle]. 1 impr. photoméc. (carte postale) : n. et b. (AM Lyon, cote non connue)

Référence du document reproduit :

- **131. Lyon - Quai Perrache - Le bac à traille. [1er quart 20e siècle]. Carte postale (AM Lyon, cote**
  131. Lyon - Quai Perrache - Le bac à traille. [1er quart 20e siècle]. Carte postale (AM Lyon, cote non connue)

- **131. Lyon - Quai Perrache - Le bac à traille. [1er quart 20e siècle]. Carte postale (AM Lyon, cote**
  131. Lyon - Quai Perrache - Le bac à traille. [1er quart 20e siècle]. Carte postale (AM Lyon, cote non connue)

IVR82_20026900134NUCAB
Auteur de l'illustration : SIRPAB
Auteur du document reproduit : auteur inconnu 1_
© Bibliothèque municipale de Lyon
reproduction soumise à autorisation du titulaire des droits d'exploitation