Rhône-Alpes, Rhône
Lyon 9e
Duchère (la)
300 avenue Sakharov

Ecole nationale professionnelle La Martinière, site de La Duchère, actuellement lycée d'enseignement général et technologique La Martinière-Duchère

Références du dossier

Numéro de dossier : IA69007821
Date de l'enquête initiale : 2017
Date(s) de rédaction : 2017, 2021
Cadre de l'étude : enquête thématique régionale Patrimoine des lycées
Degré d'étude : recensé

Désignation

Dénomination : école professionnelle, lycée
Précision sur la dénomination : école nationale professionnelle ; lycée d'enseignement général et technologique
Appellation : La Martinière-Duchère
Parties constituantes non étudiées : cour

Compléments de localisation

Milieu d'implantation : en ville
Références cadastrales : 2017, AS, 100

Historique

En 1958, Louis Pradel lance une opération urbaine de grande envergure sur la plateau de la Duchère, destinée à implanter un nouveau quartier comprenant 5500 logements et un ensemble d'équipements collectifs. La conduite de cette opération est confiée à la SERL (Société d'Equipement d ela Région Lyonnaise), et le programme d'aménagement urbain est élaboré par les architectes François-Régis Cottin et Franck Grimal.
L'année suivante le lycée de la Martinière, à l'étroit dans ses locaux de la place Rambaud et de la rue de la Martinière, décide d'y construire un établissement afin d'accueillir dans de plus vastes espaces que ceux de centre-ville une population scolaire en nette augmentation. Le programme prévoit l'installation de bâtiments administratifs, d'un internat de 500 lits et d'un externat pouvant accueillir 750 élèves, ainsi qu'un gymnase. Le projet est confié à l'architecte Michel Cuminal, qui avait déjà réalisé l'extension du bâtiment de la Centrale (voir dossier IA69006703). La construction de l'établissement précède de quelques années la mise en oeuvre du programme conçu le tandem Cottin-Grimal.

Période(s) principale(s) : 3e quart 20e siècle
Dates : 1963 (daté par source)
Auteur(s) de l'oeuvre : Michel Cuminal (architecte, attribution par source)

Statut, intérêt et protection

Intérêt de l'œuvre : à signaler
Statut de la propriété : propriété de la région

Références documentaires

Bibliographie

- **BEGHAIN P., BENOIT B., CORNELOUP G., THEVENON B., Dictionnaire historique de Lyon, Ed. Stéphane**
  BEGHAIN P., BENOIT B., CORNELOUP G., THEVENON B., **Dictionnaire historique de Lyon, Ed. Stéphane Bachès,** 2009
  p. 403-404

Illustrations

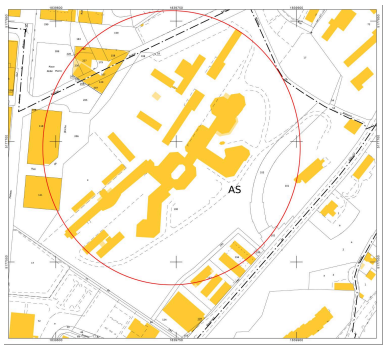

Plan masse et de situation, extrait du plan cadastral, 2020
Dess. Catherine Guégan
IVR84_20216900257NUDA



Vue aérienne du quartier de la Duchère ; au premier plan, le lycée
Autr. auteur inconnu,
Repro. Catherine Guégan
IVR84_20216900256NUCA

Vue du lycée depuis la Saône (quai Joseph-Gillet) ; à gauche la tour de la Duchère, à gauche la cité Balmont
Phot. Catherine Guégan
IVR84_20226901424NUCA

Vue d'ensemble de la cour centrale
Phot. Catherine Guégan
IVR84_20206901130NUCA

Entrée, vue d'ensemble
Phot. Eric Dessert
IVR84_20176900562NUCAQ



Détail de la tour d'entrée
Phot. Eric Dessert
IVR84_20176900565NUCAQ

Dossiers liés

Dossiers de synthèse :
Présentation de l'aire d'étude des lycées publics de la Région Auvergne-Rhône-Alpes (IA00141303)
Oeuvre(s) contenue(s) :
Présentation des 1% du lycée La Martinière-Duchère (IM69001984) Rhône-Alpes, Rhône, Lyon 9e, 300 avenue Andreï Sakharov

Auteur(s) du dossier : Catherine Guégan
Copyright(s) : © Région Auvergne-Rhône-Alpes, Inventaire général du patrimoine culturel

Plan masse et de situation, extrait du plan cadastral, 2020

IVR84_20216900257NUDA
Auteur de l'illustration (reproduction) : Catherine Guégan
© Ministère des finances et des comptes publics, www.cadastre.gouv.fr
reproduction soumise à autorisation du titulaire des droits d'exploitation



Vue aérienne du quartier de la Duchère ; au premier plan, le lycée

Référence du document reproduit :

- **[Plan de la ville de Moulins, XVIIIe siècle] / 1 Plan, encre et lavis sur papier, 205 x 226 cm (AD Allier, 1 C 22)**
  [Plan de la ville de Moulins, XVIIIe siècle] / 1 Plan, encre et lavis sur papier, 205 x 226 cm (AD Allier, 1 C 22)
  AD Allier : 1 C 22

IVR84_20216900256NUCA
Auteur de l'illustration (reproduction) : Catherine Guégan
Auteur du document reproduit : auteur inconnu
© GPV La Duchère 2016
reproduction soumise à autorisation du titulaire des droits d'exploitation

Vue du lycée depuis la Saône (quai Joseph-Gillet) ; à gauche la tour de la Duchère, à gauche la cité Balmont

IVR84_20226901424NUCA
Auteur de l'illustration : Catherine Guégan
© Région Auvergne-Rhône-Alpes, Inventaire général du patrimoine culturel
reproduction soumise à autorisation du titulaire des droits d'exploitation

Vue d'ensemble de la cour centrale

IVR84_20206901130NUCA
Auteur de l'illustration : Catherine Guégan
© Région Auvergne-Rhône-Alpes, Inventaire général du patrimoine culturel
reproduction soumise à autorisation du titulaire des droits d'exploitation

Entrée, vue d'ensemble

IVR84_20176900562NUCAQ
Auteur de l'illustration : Eric Dessert
© Région Auvergne-Rhône-Alpes, Inventaire général du patrimoine culturel
reproduction soumise à autorisation du titulaire des droits d'exploitation

Détail de la tour d'entrée

IVR84_20176900565NUCAQ
Auteur de l'illustration : Eric Dessert
© Région Auvergne-Rhône-Alpes, Inventaire général du patrimoine culturel
reproduction soumise à autorisation du titulaire des droits d'exploitation