



La Région
Auvergne-Rhône-Alpes

**Inventaire général
du patrimoine culturel**

Rhône-Alpes, Savoie
La Chapelle-Saint-Martin
Cornillon
Chemin de Cornillon

Scierie de Cornillon dite scierie Clerc

Références du dossier

Numéro de dossier : IA73002792

Date de l'enquête initiale : 2009

Date(s) de rédaction : 2010

Cadre de l'étude : patrimoine industriel Patrimoine hydraulique des Pays de Savoie

Degré d'étude : monographié

Désignation

Dénomination : scierie

Parties constituantes non étudiées : atelier de fabrication

Compléments de localisation

Milieu d'implantation : en écart

Réseau hydrographique : Ruisseau de la Polinière

Références cadastrales : 2007. 0A 455, 1024

Historique

Entre 1923 et 1926, Jean-Marie Clerc installe une scie hydraulique le long du ruisseau de la Polinière. Le site est toujours exploité.

Période(s) principale(s) : 2e quart 20e siècle

Dates : 1923 (daté par source)

Description

Le bâtiment est de plan en L sur un niveau : un rez-de-chaussée. Il est construit en bois avec un essentage de planches pour l'atelier de fabrication. Un espace, accolé au nord, en parpaing de béton sert de remise. La scierie dispose d'un toit à longs pans en ardoises pour l'atelier de fabrication et en tuiles mécaniques pour la remise. Cet artifice était alimenté par une prise d'eau sur le ruisseau de la Polinière. La réserve est toujours présente au nord du site. La prise d'eau est actuellement asséchée. La scierie dispose d'une scie circulaire et d'une scie battante Lambert Dumoulin & Jouiy Frères de Pont-de-Claix Isère. Le site est toujours exploité occasionnellement.

Éléments descriptifs

Matériau(x) du gros-oeuvre, mise en oeuvre et revêtement : essentage de planches ; parpaing de béton

Matériau(x) de couverture : ardoise, tuile mécanique

Plan : plan régulier en L

Étage(s) ou vaisseau(x) : rez-de-chaussée

Type(s) de couverture : toit à longs pans

Énergies : énergie hydraulique

Typologies et état de conservation

État de conservation : bon état

Statut, intérêt et protection

Statut de la propriété : propriété privée

Références documentaires

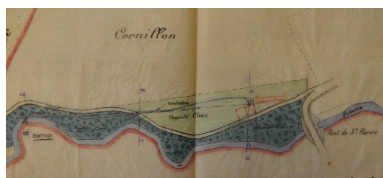
Documents d'archive

- **FR.AD073 sous-série 81S30, Service hydraulique. Chapelle-Saint-Martin, Dérivation des eaux du**
FR.AD073 sous-série 81S30, Service hydraulique. Chapelle-Saint-Martin, Dérivation des eaux du
ruisseau de la Polinière, 1925-1926
Scierie Jean-Marie Clerc

Documents figurés

- **Cadastre actuel de 2007**
Cadastre actuel, consulté en 2007 (Accès internet : <URL : <https://www.cadastre.gouv.fr/scpc/rechercherPlan.do#>>)

Illustrations



Plan de la scierie de Jean-Marie Clerc, 1923-1926. Plan de la scierie de Jean-Marie Clerc, 1923-1926 AD Savoie. 81S30
Phot. Yannick Milleret
IVR82_20107300651NUCA



Cadastre rénové, 1942-1988. Cadastre de 1942-1988 AD Savoie. 3P 7083
Phot. Yannick Milleret
IVR82_20107300652NUCA



Cadastre actuel, 2007
Phot. Yannick Milleret
IVR82_20107300653NUCA



Vue générale de la scierie, façade sud
Phot. Yannick Milleret
IVR82_20107300654NUCA



Vue de la scierie, façade est
Phot. Yannick Milleret
IVR82_20107300655NUCA



Vue de la scie circulaire
Phot. Yannick Milleret
IVR82_20107300656NUCA



Vue de la scie battante
Lanbert Dumoulin & Jouiy
Frères de Pont-de-Claix Isère
Phot. Yannick Milleret
IVR82_20107300657NUCA



Détail de l'outillage de la scierie
Phot. Yannick Milleret
IVR82_20107300658NUCA

Dossiers liés

Dossiers de synthèse :

Patrimoine hydraulique de la Savoie : présentation de l'étude départementale (IA00141274) Rhône-Alpes, Savoie, Savoie

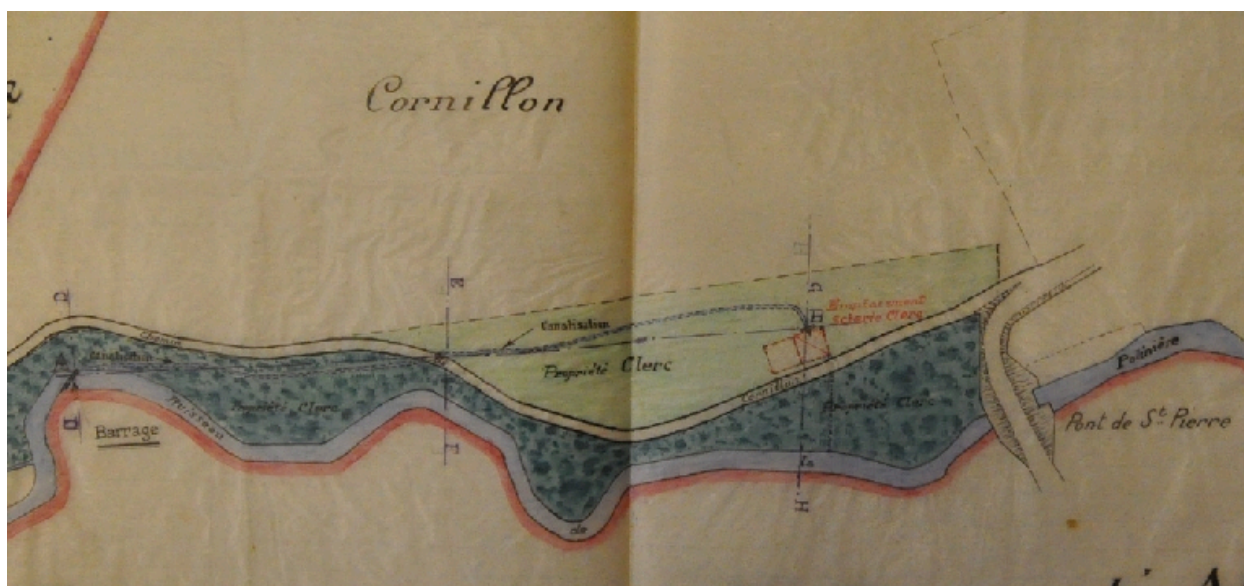
Oeuvre(s) contenue(s) :

Oeuvre(s) en rapport :

Paysage du bassin-versant du Rhône (IA73002679) Rhône-Alpes, Savoie, Yenne

Auteur(s) du dossier : Yannick Milleret

Copyright(s) : © Région Rhône-Alpes, Inventaire général du patrimoine culturel ; © Assemblée des Pays de Savoie



Plan de la scierie de Jean-Marie Clerc, 1923-1926. Plan de la scierie de Jean-Marie Clerc, 1923-1926 AD Savoie.
81S30

Référence du document reproduit :

- **AD Savoie. Série S ; sous-série 81S30 : 81S30Plan de la scierie de Jean-Marie Clerc, 1923-1926**
AD Savoie. Série S ; sous-série 81S30 : 81S30Plan de la scierie de Jean-Marie Clerc, 1923-1926
AD Savoie : 81S30

IVR82_20107300651NUCA

Auteur de l'illustration : Yannick Milleret

© Région Rhône-Alpes, Inventaire général du patrimoine culturel ; © Assemblée des Pays de Savoie
reproduction soumise à autorisation du titulaire des droits d'exploitation



Cadastre rénové, 1942-1988. Cadastre de 1942-1988 AD Savoie. 3P 7083

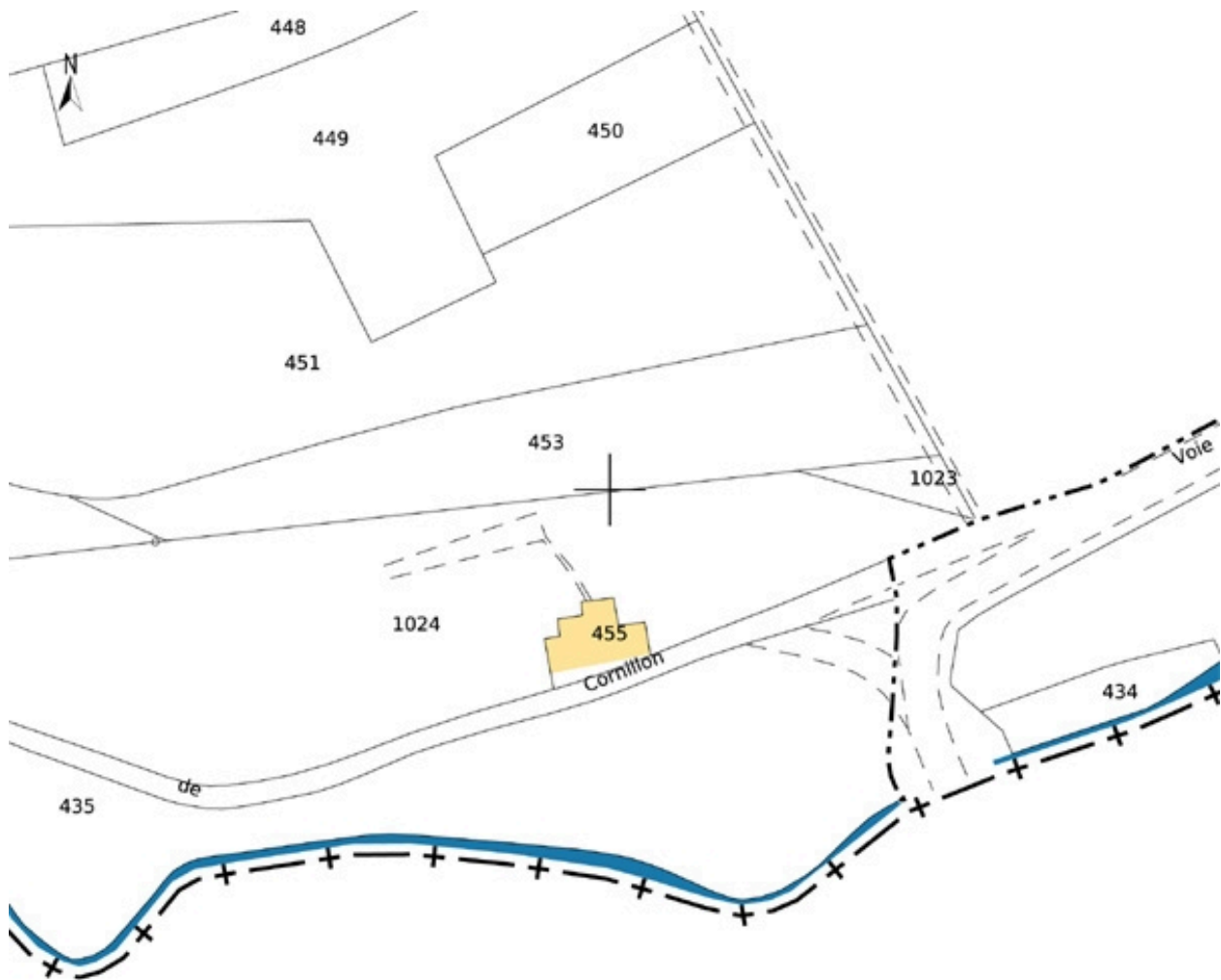
Référence du document reproduit :

- **Cadastre rénovéCadastre de 1942-1988**
Cadastre rénovéCadastre de 1942-1988
AD Savoie : 3P 7083

IVR82_20107300652NUCA

Auteur de l'illustration : Yannick Milleret

© Région Rhône-Alpes, Inventaire général du patrimoine culturel ; © Assemblée des Pays de Savoie
reproduction soumise à autorisation du titulaire des droits d'exploitation



Cadastre actuel, 2007

Référence du document reproduit :

- **Cadastre actuel de 2007**
Cadastre actuel, consulté en 2007 (Accès internet : <URL : <https://www.cadastre.gouv.fr/scpc/rechercherPlan.do#>>)

IVR82_20107300653NUCA

Auteur de l'illustration : Yannick Milleret

© Région Rhône-Alpes, Inventaire général du patrimoine culturel ; © Assemblée des Pays de Savoie
reproduction soumise à autorisation du titulaire des droits d'exploitation



Vue générale de la scierie, façade sud

IVR82_20107300654NUCA

Auteur de l'illustration : Yannick Milleret

© Région Rhône-Alpes, Inventaire général du patrimoine culturel ; © Assemblée des Pays de Savoie
reproduction soumise à autorisation du titulaire des droits d'exploitation



Vue de la scierie, façade est

IVR82_20107300655NUCA

Auteur de l'illustration : Yannick Milleret

© Région Rhône-Alpes, Inventaire général du patrimoine culturel ; © Assemblée des Pays de Savoie
reproduction soumise à autorisation du titulaire des droits d'exploitation



Vue de la scie circulaire

IVR82_20107300656NUCA

Auteur de l'illustration : Yannick Milleret

© Région Rhône-Alpes, Inventaire général du patrimoine culturel ; © Assemblée des Pays de Savoie
reproduction soumise à autorisation du titulaire des droits d'exploitation



Vue de la scie battante Lanbert Dumoulin & Jouiy Frères de Pont-de-Claix Isère

IVR82_20107300657NUCA

Auteur de l'illustration : Yannick Milleret

© Région Rhône-Alpes, Inventaire général du patrimoine culturel ; © Assemblée des Pays de Savoie
reproduction soumise à autorisation du titulaire des droits d'exploitation



Détail de l'outillage de la scierie

IVR82_20107300658NUCA

Auteur de l'illustration : Yannick Milleret

© Région Rhône-Alpes, Inventaire général du patrimoine culturel ; © Assemblée des Pays de Savoie
reproduction soumise à autorisation du titulaire des droits d'exploitation