Rhône-Alpes, Savoie
La Table
La Couta

Moulins à farine d'Allinges puis Ginet puis Picollet dits moulins Catille actuellement logement

Références du dossier

Numéro de dossier : IA73003612
Date de l'enquête initiale : 2014
Date(s) de rédaction : 2015
Cadre de l'étude : enquête thématique départementale Patrimoine hydraulique des Pays de Savoie
Degré d'étude : recensé

Désignation

Dénomination : moulin à farine

Compléments de localisation

Milieu d'implantation : bâti lâche
Réseau hydrographique : Rivière du Gelon ; bassin-versant Isère inférieure-Val Gelon
Références cadastrales : 2014, E, 291, 293 (canal)

Historique

Deux moulins appartenant au seigneur d'Allinges apparaissent sur la mappe sarde de 1730 (parcelles 500 et 501). Le 7 avril 1732, les moulins sont déclarés comme biens féodaux par le marquis de Coudrée (FR.AD073, C4857).
Le site est mentionné dans le tableau des Ponts et chaussées sur l'utilisation agricole et industrielle des cours d'eau. A cette date, il est équipé de trois paires de meules animées par une roue à cuillères (FR.AD073, 35SPC7). Les deux moulins sont toujours en place sur le premier cadastre français de 1892 (section E, feuille 1, parcelles 46 et 47). A cette date ils appartiennent à Jean Ginet mais sont exploités par son fermier Martin Picollet. Le site apparaît sur le recensement des moulins de 1917 au nom de Joseph Picollet (FR.AD073, 284 R 1). Ce document nous précise qu'à cette date, les moulins de la Table sont des "petits moulins usités seulement pour broyer les céréales destinés à l'alimentation du bétail. Toutes les céréales destinées à l'alimentation familiales sont broyées dans les moulins à cylindres de la Rochette". Sur le recensement de 1924, il est mentionné comme "moulin en décadence". Toutefois, le moulin fonctionne jusque après la Seconde Guerre mondiale. Sur le cadastre de 1939, seul le moulin amont est toujours en place. Il est acheté dans les années 1960 par la famille Convert, propriétaire de centrales hydroélectriques. L'ancienne prise d'eau du moulin est transformée pour alimenter la centrale du Gelon située à la Rochette (IA73003537). L'ancien moulin est transformé en logement.

Période(s) principale(s) : 2e quart 18e siècle (), 3e quart 20e siècle ()
Dates : 1730 (daté par source), 1960 (daté par source)

Description

Le moulin est implanté en rive gauche du Gelon au niveau de sa jonction avec le nant de la Serraz, en amont du moulin Planche (IA73003613). Le bâtiment a été remanié dans les années 1960 pour devenir un logement. Il est de plan en L sur trois niveaux : un rez-de-chaussée, un étage et un étage de comble. Il est construit en pierre avec des reprises en ciment et couvert d'un toit en lauzes. Le bâtiment a été rehaussé par endroit et ses ouvertures ont été modifiées. La présence d'une meule à proximité témoigne de l'ancienne fonction du site.
La prise d'eau et la dérivation du moulin ont été modernisées. L'eau est amenée jusqu'à une chambre de mise en charge située sur le nant des Fruitiers d'où part une conduite forcée. Cette conduite rejoint une autre conduite venant d'une autre prise d'eau située sur le nant de la Serraz pour alimenter la centrale hydroélectrique du Gelon à la Rochette (IA73003537).

Eléments descriptifs

Matériau(x) du gros-oeuvre, mise en oeuvre et revêtement : pierre ; ciment
Matériau(x) de couverture : pierre en couverture
Plan : plan régulier en L
Étage(s) ou vaisseau(x) : rez-de-chaussée, 1 étage carré, étage de comble
Couvrements :
Type(s) de couverture :
Énergies : énergie hydraulique : produite sur place

Typologies et état de conservation

État de conservation : remanié

Statut, intérêt et protection

Le site est implanté au bout d'un chemin forestier.

Protections :
Statut de la propriété : propriété privée

Références documentaires

Documents d'archive

- **FR.AD073, C4453, 1730.**
  FR.AD073, C4453, Cadastre de 1728, Table (la) et le Verneil, 299, Vue 6, 1730.
  AD Savoie : C4453

- **FR.AD073, C4857, 1731-1753.**
  FR.AD073, C4857, Sous-fonds de la délégation générale pour les biens féodaux et la péréquation, Registre des déclaratoires de la Délégation générale en Savoie sur les biens féodaux de la province de Savoie-Propre, 1731-1753.
  AD Savoie : C4857

- **FR.AD073, 35SPC7, 1876-1909.**
  FR.AD073, 35SPC7, Ponts et chaussées, service hydraulique, Comptabilité, statistiques et affaires diverses (classement par année), 1876-1909.
  AD Savoie : 35SPC7

- **FR.AD073, 3P 7288, 1892.**
  FR.AD073, 3P 7288, Premier cadastre français, Table (la), Section E, feuille 1, 1892.
  AD Savoie : 3P 7288

- **FR.AD073, 81S73, 1894-1914.**
  FR.AD073 sous-série 81S73, Service hydraulique. Table (la), Affaires diverses, 1894-1914.
  AD Savoie : 81S73

- **FR.AD073, 284 R 1, Table (la), 1917.**
  FR.AD073, 284 R 1, Moulins : recensements, Table (la) 1917.
  AD Savoie : 284 R 1

- **FR.AD073, 284 R 1, Table (la), 1923.**
  FR.AD073, 284 R 1, Moulins : recensements, Table (la) 1923.
  AD Savoie : 284 R 1

- **FR.AD073, 284 R 1, Table (la), 1924.**

FR.AD073, 284 R 1, Moulins : recensements, Table (la) 1924.
AD Savoie : 284 R 1

- **FR.AD073, 3P 7289, 1939.**
  FR.AD073, 3P 7289, Cadastre rénové, Table (la), Section E, feuille 1, 1939.
  AD Savoie : 3P 7289

- **FR.AD073, J1706, Table (La), 1999.**
  FR.AD073 sous-série J1706, Inventaire des moulins de Savoie. Association des amis des moulins savoyards. Nicole Gotteland, Louis Crabières, commune Table (La), 1999.
  AD Savoie : J1706

Illustrations

Cadastre de 1728, Table (la) et le Verneil, 1730 299, Vue 6 (FR.AD073, C4453).
Autr. Clara Bérelle
IVR82_20157301775NUCA

Premier cadastre français, Table (la), 1892, Section E, feuille 1 (FR.AD073, 3P 7288).
Autr. Clara Bérelle
IVR82_20157301776NUCA

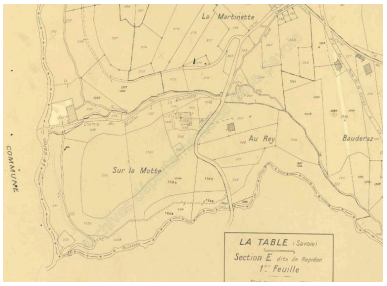

Cadastre rénové, Table (la), 1939, Section E, feuille 1 (FR.AD073, 3P 7289).
Autr. Clara Bérelle
IVR82_20157301777NUCA

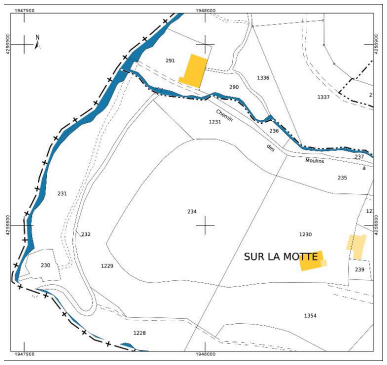

Cadastre actuel, 2014.
IVR82_20157301778NUCA

Vue de l'ancien moulin.
Phot. Clara Bérelle
IVR82_20157301779NUCA

Vue de l'ancien moulin.
Phot. Clara Bérelle
IVR82_20157301780NUCA

Vue de la dérivation.
Phot. Clara Bérelle
IVR82_20157301781NUCA

Vue d'une meule.
Phot. Clara Bérelle
IVR82_20157301782NUCA

Vue de la prise d'eau sur le nant de la Serraz.
Phot. Clara Bérelle
IVR82_20157301784NUCA

Jonction des conduites de la prise du nant de la Serraz et de celle du nant des fruitiers. Phot. Clara Bérelle IVR82_20157301783NUCA

Dossiers liés

Dossiers de synthèse :
Patrimoine hydraulique de la Savoie : présentation de l'étude départementale (IA00141274) Rhône-Alpes, Savoie, Savoie
Oeuvre(s) contenue(s) :
Oeuvre(s) en rapport :
Paysage du bassin-versant de l'Isère inférieure et du Val Gelon (IA73003401) Aiton, Albertville, Allondaz, Arbin, Arvillard, Betton-Bettonet, Bonvillard, Bourget-en-Huile, Bourgneuf, Chamousset, Chamoux-sur-Gelon, Champ-Laurent, Châteauneuf, Chignin, Cléry, Coise-Saint-Jean-Pied-Gauthier, Cruet, Détrier, Étable, Francin, Fréterive, Frontenex, Gilly-sur-Isère, Grésy-sur-Isère, Grignon, Hauteville, La Chapelle-Blanche, La Chavanne, La Croix-de-la-Rochette, La Rochette, La Table, La Trinité, Laissaud, Le Pontet, Le Verneil, Les Marches, Les Mollettes, Mercury, Montailleur, Montendry, Monthion, Montmélian, Myans, Notre-Dame-des-Millières, Pallud, Planaise, Plancherine, Presle, Rotherens, Sainte-Hélène-du-Lac, Sainte-Hélène-sur-Isère, Saint-Jean-de-la-Porte, Saint-Jeoire-Prieuré, Saint-Pierre-d'Albigny, Saint-Pierre-de-Soucy, Saint-Vital, Tournon, Verrens-Arvey, Villard-d'Héry, Villard-Léger, Villard-Sallet, Villaroux.

Auteur(s) du dossier : Clara Bérelle
Copyright(s) : © Région Rhône-Alpes, Inventaire général du patrimoine culturel ; © Assemblée des Pays de Savoie

Cadastre de 1728, Table (la) et le Verneil, 1730 299, Vue 6 (FR.AD073, C4453).

IVR82_20157301775NUCA
Auteur du document reproduit : Clara Bérelle
© Région Rhône-Alpes, Inventaire général du patrimoine culturel ; © Assemblée des Pays de Savoie ; © Archives départementales de la Savoie
reproduction soumise à autorisation du titulaire des droits d'exploitation

Premier cadastre français, Table (la), 1892, Section E, feuille 1 (FR.AD073, 3P 7288).

IVR82_20157301776NUCA
Auteur du document reproduit : Clara Bérelle
© Région Rhône-Alpes, Inventaire général du patrimoine culturel ; © Assemblée des Pays de Savoie ; © Archives départementales de la Savoie
reproduction soumise à autorisation du titulaire des droits d'exploitation

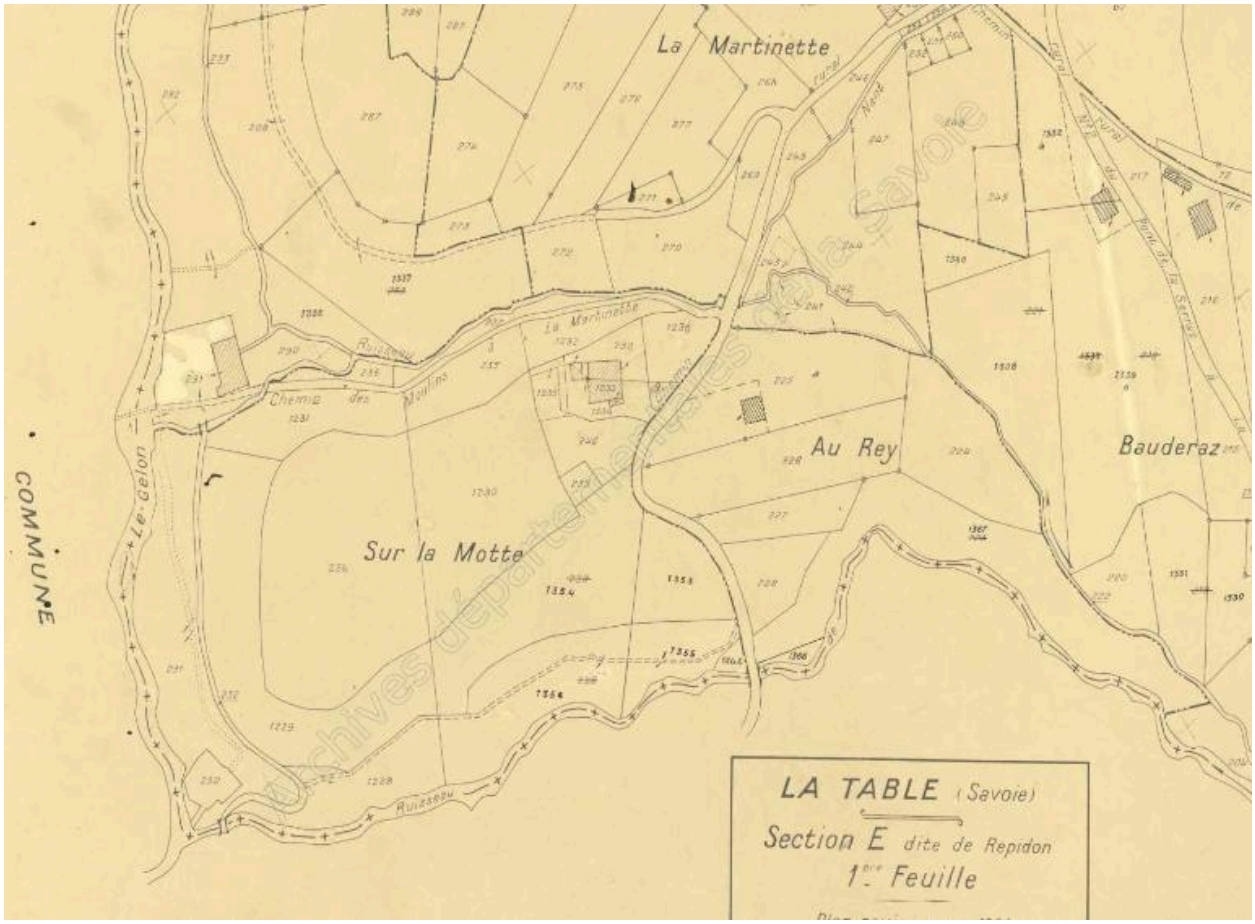

Cadastre rénové, Table (la), 1939, Section E, feuille 1 (FR.AD073, 3P 7289).

IVR82_20157301777NUCA
Auteur du document reproduit : Clara Bérelle
© Région Rhône-Alpes, Inventaire général du patrimoine culturel ; © Assemblée des Pays de Savoie ; © Archives départementales de la Savoie
reproduction soumise à autorisation du titulaire des droits d'exploitation

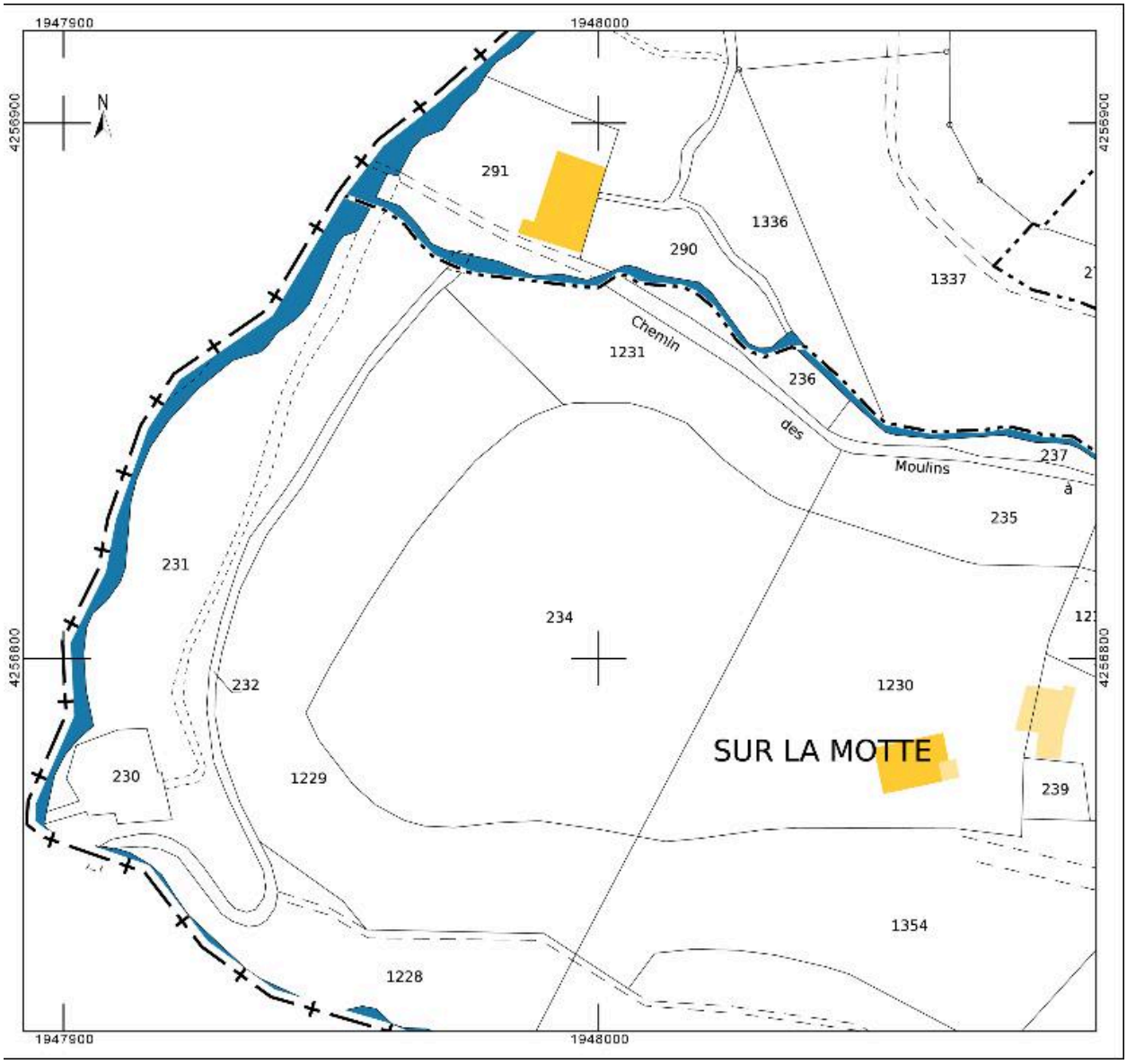

Cadastre actuel, 2014.

IVR82_20157301778NUCA
© Ministère des finances, CIDF, Service du cadastre
reproduction soumise à autorisation du titulaire des droits d'exploitation

Vue de l'ancien moulin.

IVR82_20157301779NUCA
Auteur de l'illustration : Clara Bérelle
© Région Rhône-Alpes, Inventaire général du patrimoine culturel ; © Assemblée des Pays de Savoie
communication soumise à autorisation, reproduction soumise à autorisation

Vue de l'ancien moulin.

IVR82_20157301780NUCA
Auteur de l'illustration : Clara Bérelle
© Région Rhône-Alpes, Inventaire général du patrimoine culturel ; © Assemblée des Pays de Savoie
reproduction soumise à autorisation du titulaire des droits d'exploitation

Vue de la dérivation.

IVR82_20157301781NUCA
Auteur de l'illustration : Clara Bérelle
© Région Rhône-Alpes, Inventaire général du patrimoine culturel ; © Assemblée des Pays de Savoie
reproduction soumise à autorisation du titulaire des droits d'exploitation

Vue d'une meule.

IVR82_20157301782NUCA
Auteur de l'illustration : Clara Bérelle
© Région Rhône-Alpes, Inventaire général du patrimoine culturel ; © Assemblée des Pays de Savoie
reproduction soumise à autorisation du titulaire des droits d'exploitation

Vue de la prise d'eau sur le nant de la Serraz.

IVR82_20157301784NUCA
Auteur de l'illustration : Clara Bérelle
© Région Rhône-Alpes, Inventaire général du patrimoine culturel ; © Assemblée des Pays de Savoie
reproduction soumise à autorisation du titulaire des droits d'exploitation

Jonction des conduites de la prise du nant de la Serraz et de celle du nant des fruitiers.

IVR82_20157301783NUCA
Auteur de l'illustration : Clara Bérelle
© Région Rhône-Alpes, Inventaire général du patrimoine culturel ; © Assemblée des Pays de Savoie
reproduction soumise à autorisation du titulaire des droits d'exploitation