Rhône-Alpes, Ardèche
Soyons
07 Soyons, les), Blaud Freydières
V.C., chemin du Ruisseau , chemin des Acacias , chemin de Guérimbet

Ensemble de quatre Ponceaux, pont, passerelle, station de pompage de Blaud

Références du dossier

Numéro de dossier : IA07000220
Date de l'enquête initiale : 2010
Date(s) de rédaction : 2011
Cadre de l'étude : enquête thématique régionale Points de franchissement du Rhône
Degré d'étude : repéré

Désignation

Dénomination : pont, passerelle, station de pompage
Précision sur la dénomination : ponceau
Appellation : station de pompage de Blaud

Compléments de localisation

Milieu d'implantation : isolé
Réseau hydrographique : Rhône; Lône de Blaud
Références cadastrales :

Historique

[Regroupement des notices des sept points de franchissement sur la Lône de Blaud]. Au débouché de la lône, la station de pompage, dite station de pompage de Blaud, appartenant à l'aménagement de Beauchastel réalisé par la Compagnie Nationale du Rhône, est datée de 1964. Le pont de Soyons et ses accès remblayés sont achevés en 2004.

Période(s) principale(s) : 3e quart 20e siècle, 1er quart 21e siècle
Dates : 1964 (daté par travaux historiques)
Auteur(s) de l'oeuvre : Compagnie Nationale du Rhône (maître d'oeuvre,)

Description

La lône de Blaud se trouve à l'extrême nord de la commune de Soyons. De l'amont vers l'aval (suivant l'ordre des photographies), on trouve sept franchissements joignant l'îlot central dit Île de Blaud : à l'entrée de la lône, un ponceau en béton armé (dit pont amont sur lône de Blaud) de 19 m de long et 3 m de large (non repéré ; pas de photographie) ; une petite passerelle piétonne entièrement métallique, de 10 m de long et 1 m de large, appuyée sur deux petites culées en béton ; un ponceau-cadre en béton et barrières métalliques, sur le chemin du Ruisseau, juste en amont de la rampe d'accès rive droite du pont des lônes de Soyons ; une partie de pont, consistant en une ouverture passante dans la longue rampe d'accès remblayée - côté Soyons - du pont des Lônes (entre Valence à Soyons) ; un ponceau-cadre en béton et barrières métalliques, au débouché du chemin des Acacias ; un ponceau à voûtes maçonné en pierre et béton, de 28 m de long, 2,80 m de large et 1,50 m d'épaisseur. Ce ponceau, dit pont aval sur lône de Blaud, se trouvant quasiment au débouché du chemin de Guérimbet, comporte cinq travées ; enfin, au débouché aval de la lône dans le Rhône, la station de pompage, formant portique en béton armé, de 11,40 m d'ouverture, à trois passes.

Eléments descriptifs

Matériau(x) du gros-oeuvre, mise en oeuvre et revêtement : béton ; métal ; pierre ; béton armé ; maçonnerie

Statut, intérêt et protection

Repérage terrain. La passerelle piétonne, le pont aval et la station de pompage sont de propriété CNR ; propriété des autres ouvrages indéterminée.

Statut de la propriété : propriété publique (?), propriété d'une société privée

Références documentaires

Bibliographie

- **Compagnie Nationale du Rhône. Direction du Patrimoine Fluvial et Industriel. Pôle Fluvial. Base**
  Compagnie Nationale du Rhône. Direction du Patrimoine Fluvial et Industriel. Pôle Fluvial. **Base documentaire OASIS**. Répertoire des ouvrages sur le Rhône
  n° 0374-0375, n° 0765 et n° 1020

Illustrations

Plan de situation (sur fond de SCAN25(R) (C) IGN-2008 (C) Région Rhône-Alpes Licence n°2008-CISE27-1010)
Dess. S. Delétoille
IVR82_20100700397NUD

Passerelle métallique, sur la partie amont de la lône
Phot. I. Havard
IVR82_20100700119NUCA

Ponceau-cadre en béton, juste en amont de la rampe d'accès rive droite du pont des lônes
Phot. I. Havard
IVR82_20100700120NUCA



Ouverture passante de la rampe d'accès rive droite du pont de Soyons, formant pont voûté franchissant la lône ; vue depuis le ponceau-cadre
Phot. I. Havard

Ponceau-cadre en béton du chemin des Acacias
Phot. I. Havard
IVR82_20100700122NUCA

Ponceau à voûtes, au débouché du Chemin de Guérimbet
Phot. I. Havard
IVR82_20100700123NUCA

IVR82_20100700121NUCA

Vue de la station de pompage de Blaud, au débouché de la lône (face amont)
Phot. I. Havard
IVR82_20100700175NUCA

Station de pompage de Blaud, au débouché de la lône (face aval)
Phot. I. Havard
IVR82_20100700124NUCA

Dossiers liés

Dossiers de synthèse :
Aménagements du Rhône : barrage ; centrale hydroélectrique ; écluse ; digue (IA00000333)
Oeuvre(s) contenue(s) :
Oeuvre(s) en rapport :
Présentation de l'étude des points de franchissement du Rhône en région Rhône-Alpes (IA00000331) Rhône-Alpes, Rhône-Alpes

Auteur(s) du dossier : Isabelle Havard, Bruno Decrock
Copyright(s) : © Région Rhône-Alpes, Inventaire général du patrimoine culturel

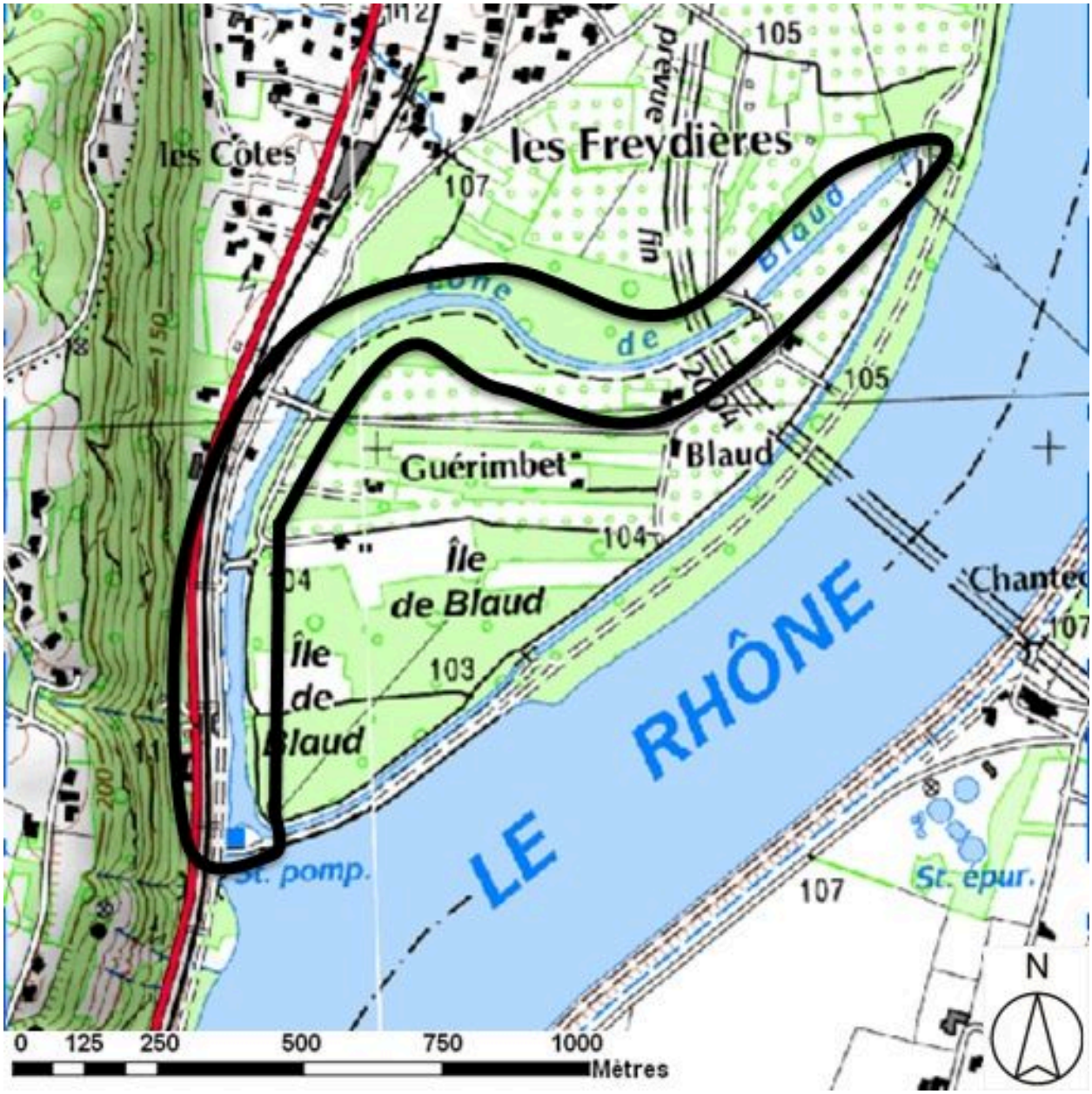

Plan de situation (sur fond de SCAN25(R) (C) IGN-2008 (C) Région Rhône-Alpes Licence n°2008-CISE27-1010)

IVR82_20100700397NUD
Auteur de l'illustration : S. Delétoille
Technique de relevé : reprise de fond ; Échelle : 1:25000
© Région Rhône-Alpes, Inventaire général du patrimoine culturel ; © IGN
reproduction interdite

Passerelle métallique, sur la partie amont de la lône

IVR82_20100700119NUCA
Auteur de l'illustration : I. Havard
© Région Rhône-Alpes, Inventaire général du patrimoine culturel
reproduction soumise à autorisation du titulaire des droits d'exploitation

Ponceau-cadre en béton, juste en amont de la rampe d'accès rive droite du pont des lônes

IVR82_20100700120NUCA
Auteur de l'illustration : I. Havard
© Région Rhône-Alpes, Inventaire général du patrimoine culturel
reproduction soumise à autorisation du titulaire des droits d'exploitation



Ouverture passante de la rampe d'accès rive droite du pont de Soyons, formant pont voûté franchissant la lône ; vue depuis le ponceau-cadre

IVR82_20100700121NUCA
Auteur de l'illustration : I. Havard
© Région Rhône-Alpes, Inventaire général du patrimoine culturel
reproduction soumise à autorisation du titulaire des droits d'exploitation

Ponceau-cadre en béton du chemin des Acacias

IVR82_20100700122NUCA
Auteur de l'illustration : I. Havard
© Région Rhône-Alpes, Inventaire général du patrimoine culturel
reproduction soumise à autorisation du titulaire des droits d'exploitation

Ponceau à voûtes, au débouché du Chemin de Guérimbet

IVR82_20100700123NUCA
Auteur de l'illustration : I. Havard
© Région Rhône-Alpes, Inventaire général du patrimoine culturel
reproduction soumise à autorisation du titulaire des droits d'exploitation

Vue de la station de pompage de Blaud, au débouché de la lône (face amont)

IVR82_20100700175NUCA
Auteur de l'illustration : I. Havard
© Région Rhône-Alpes, Inventaire général du patrimoine culturel
reproduction soumise à autorisation du titulaire des droits d'exploitation

Station de pompage de Blaud, au débouché de la lône (face aval)

IVR82_20100700124NUCA
Auteur de l'illustration : I. Havard
© Région Rhône-Alpes, Inventaire général du patrimoine culturel
reproduction soumise à autorisation du titulaire des droits d'exploitation