Lyon 7e
Gerland
5 rue du Rhône

Usine de petite métallurgie dite zinguerie plomberie Berthet

Références du dossier

Numéro de dossier : IA69001196
Date de l'enquête initiale : 2007
Date(s) de rédaction : 2007
Cadre de l'étude : enquête thématique régionale Patrimoine industriel
Degré d'étude : monographié

Désignation

Dénomination : usine de petite métallurgie
Parties constituantes non étudiées : atelier de fabrication

Compléments de localisation

Milieu d'implantation : en ville
Références cadastrales : 1999, BR, 74

Historique

Période(s) principale(s) : 3e quart 20e siècle

Description

Eléments descriptifs

Typologies et état de conservation

État de conservation : bon état

Statut, intérêt et protection

Zone URM dite zone péri-centrale en tissu mixte : il s'agit d'une zone située dans la périphérie immédiate de la zone centrale et donc le tissu est peu ordonné et caractérisé par l'hétérogénéité des fonctions, des volumes et des architectures. Le PLU doit permettre la restructuration progressive de ces quartiers péri-centraux dans le respect des traits dominant de cette urbanisation (mixité logements-emplois, moyennes densités, trame viaire urbaine.

Statut de la propriété : propriété privée

Illustrations

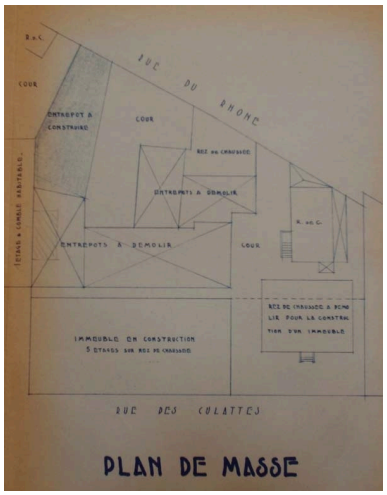

Plan général du site
Phot. Fabrice Philippe
IVR82_20076900698NUCA

Plan de la façade sur rue
Phot. Fabrice Philippe
IVR82_20076900703NUCA

Vue générale sud-ouest
Phot. Nadine Halitim-Dubois
IVR82_20086900379NUCA

Enseigne sur le mur de clôture
Phot. Nadine Halitim-Dubois
IVR82_20086900380NUCA

Vue d'ensemble ouest
Phot. Nadine Halitim-Dubois
IVR82_20086900381NUCA

Dossiers liés

Dossiers de synthèse :
Présentation et synthèse du patrimoine industriel de la ville de Lyon (IA69001377) Rhône-Alpes, Rhône, Lyon
Oeuvre(s) contenue(s) :

Auteur(s) du dossier : Nadine Halitim-Dubois
Copyright(s) : © Région Rhône-Alpes, Inventaire général du patrimoine culturel ; © Ville de Lyon

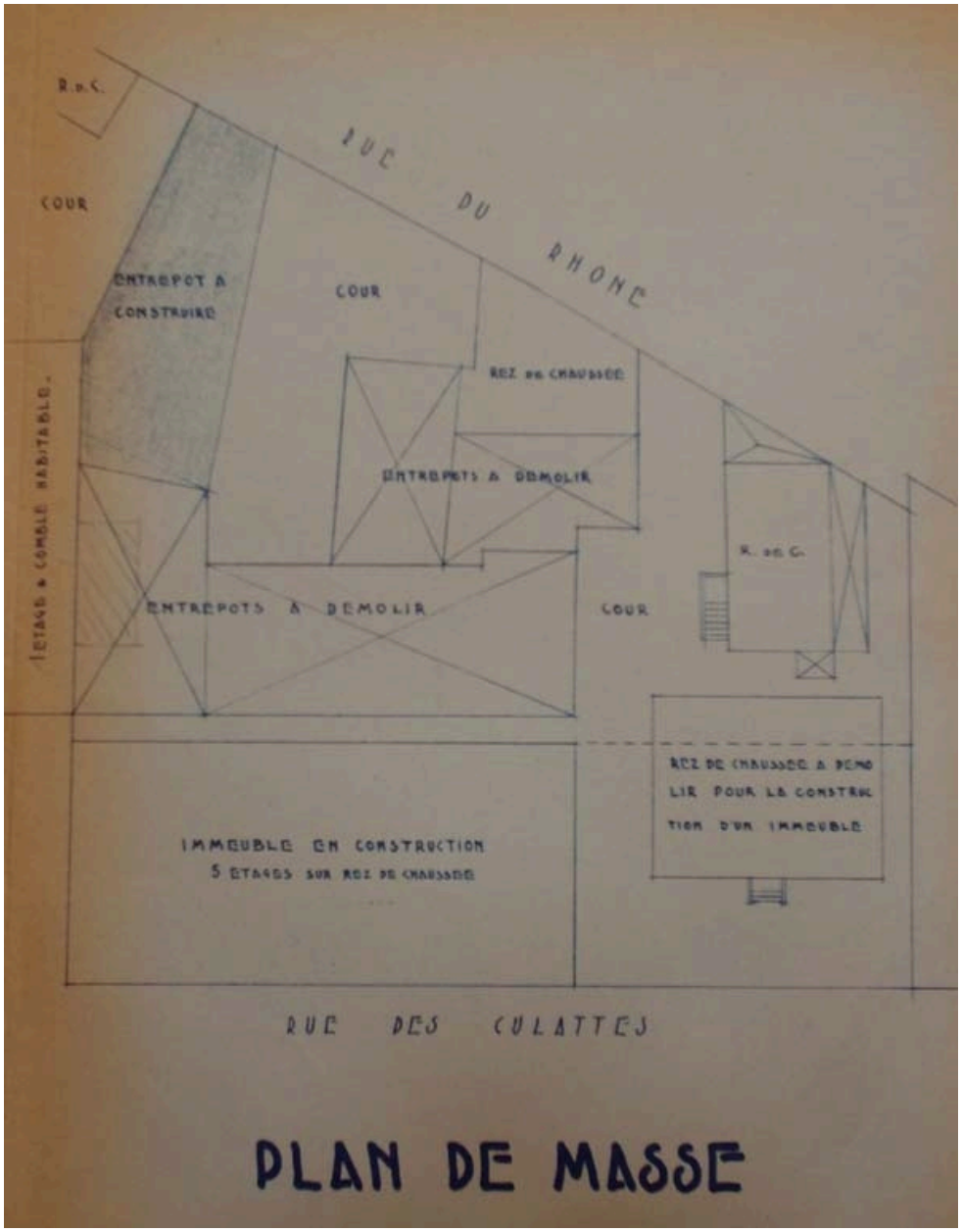

Plan général du site

IVR82_20076900698NUCA
Auteur de l'illustration : Fabrice Philippe
© Région Rhône-Alpes, Inventaire général du patrimoine culturel ; © Ville de Lyon
reproduction soumise à autorisation du titulaire des droits d'exploitation

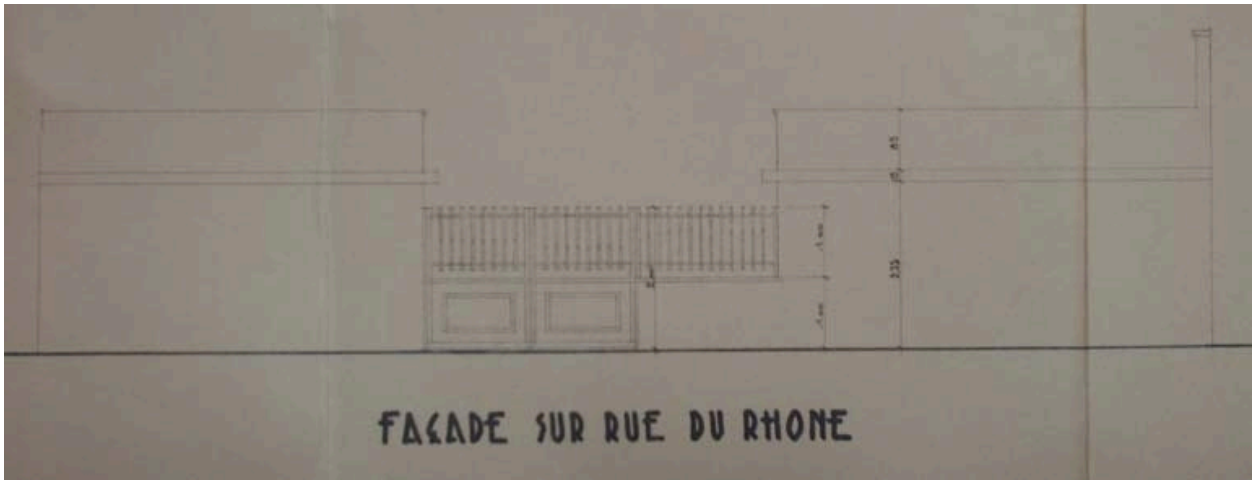

Plan de la façade sur rue

IVR82_20076900703NUCA
Auteur de l'illustration : Fabrice Philippe
© Région Rhône-Alpes, Inventaire général du patrimoine culturel ; © Ville de Lyon
reproduction soumise à autorisation du titulaire des droits d'exploitation

Vue générale sud-ouest

IVR82_20086900379NUCA
Auteur de l'illustration : Nadine Halitim-Dubois
© Région Rhône-Alpes, Inventaire général du patrimoine culturel ; © Ville de Lyon
reproduction soumise à autorisation du titulaire des droits d'exploitation

Enseigne sur le mur de clôture

IVR82_20086900380NUCA
Auteur de l'illustration : Nadine Halitim-Dubois
© Région Rhône-Alpes, Inventaire général du patrimoine culturel ; © Ville de Lyon
reproduction soumise à autorisation du titulaire des droits d'exploitation

Vue d'ensemble ouest

IVR82_20086900381NUCA
Auteur de l'illustration : Nadine Halitim-Dubois
© Région Rhône-Alpes, Inventaire général du patrimoine culturel ; © Ville de Lyon
reproduction soumise à autorisation du titulaire des droits d'exploitation