Rhône-Alpes, Savoie
La Léchère
Petit-Coeur, Derrière le Château

Scierie et moulin à farine Beaupoil (détruits)

Références du dossier

Numéro de dossier : IA73003675
Date de l'enquête initiale : 2015
Date(s) de rédaction : 2016
Cadre de l'étude : enquête thématique départementale Patrimoine hydraulique des Pays de Savoie
Degré d'étude : recensé

Désignation

Dénomination : scierie, moulin à farine

Compléments de localisation

Milieu d'implantation : bâti lâche
Réseau hydrographique : Grand Nant de Nâves ; bassin-versant Isère moyenne
Références cadastrales : 2014, BC, 388, 389

Historique

Le 26 novembre 1910, Henri Beaupoil demande l'autorisation de construire un bâtiment équipé d'une roue verticale par-dessus de 3,50 mètres de diamètre animant un moulin et une scierie. L'autorisation de construction est accordée par arrêté préfectoral du 27 juin 1911. La scierie fonctionnait encore en 1947. Elle est démolie vers 1975.

Période(s) principale(s) : 1er quart 20e siècle ()
Dates : 1910 (daté par source)

Description

Le site était implanté en rive gauche du Grand Nant de Nâves, en amont de l'ancienne microcentrale hydroélectrique de Petit-Coeur (IA73003674). Actuellement, il n'existe plus.

Eléments descriptifs

Énergies : énergie hydraulique : produite sur place

Typologies et état de conservation

État de conservation : détruit

Statut, intérêt et protection

L'emplacement du site se trouve au bord de la route départementale n°93 en montant vers Nâves.

Statut de la propriété : propriété privée

Références documentaires

Documents d'archive

- **FR.AD073, 83S28, Petit-Coeur, 1861-1956.**

FR.AD073, 83S28, Service hydraulique. Petit-Coeur. Affaires diverses (1902-1956). Scierie et moulin Beaupoil (ruisseau de Naves, 1911), usine Société des Carbones (ruisseau de Naves, 1914), scieries Béroud (1861-1866), Sardino (1920), Mollaret (1925-1928), Société Bozel-Maletra (1927-1930), usine coopérative (1921-1922), 1861-1956.
AD Savoie : 83S28

- **FR.AD073, 49SPC11, Petit-Coeur, 1865-1928.**
  FR.AD073, 49SPC11, Ponts et chaussées, service hydraulique, Petit-Coeur : scieries Béroud (1865-1870) ; usine hydro-électrique Société Anonyme le Carbone (torrent de Naves, 1914-1916) ; scierie Sardino (1920) ; usine hydro-électrique société d'Intérêt Collectif de Petit-Coeur et Grand-Coeur (Naves, 1921-1922) ; scierie et moulin Beaupoil (Naves, 1911, 1927) ; scierie Mollaret (Naves, 1928).
  AD Savoie : 49SPC11

- **FR.AD073, S1364, 1898-1941.**
  FR.AD073, S1364, Exploitation des cours d'eau : Usines et entreprises : renseignements, statistiques et inventaires 1898-1924 ; Demandes de concessions 1929-1943 ; Prises d'eau sur divers cours d'eau 1908-1941 ; Application du décret du 22 mai 1937 sur les entreprises d'hydraulique agricole 1937-1938, 1898-1941.
  AD Savoie : S1364

- **FR.AD073, J1706, Petit-Coeur, 1999.**
  FR.AD073 sous-série J1706, Inventaire des moulins de Savoie. Association des amis des moulins savoyards. Nicole Gotteland, Louis Crabières, commune Petit-Coeur, 1999.
  AD Savoie : J1706

Illustrations

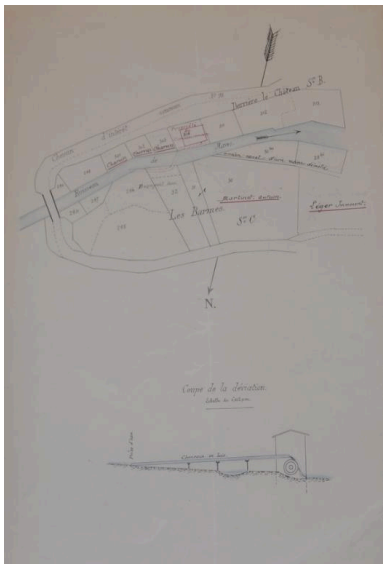

Plan du site, 1910
(FR.AD073, 83S28).
IVR82_20167301567NUCA

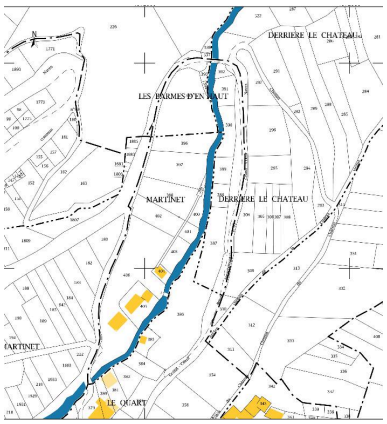

Cadastre actuel, 2015.
IVR82_20167301556NUCA

Dossiers liés

Dossiers de synthèse :
Patrimoine hydraulique de la Savoie : présentation de l'étude départementale (IA00141274) Rhône-Alpes, Savoie, Savoie
Oeuvre(s) contenue(s) :
Oeuvre(s) en rapport :
Paysage du bassin-versant de l'Isère moyenne (IA73003620)

Auteur(s) du dossier : Clara Bérelle

Copyright(s) : © Région Rhône-Alpes, Inventaire général du patrimoine culturel ; © Assemblée des Pays de Savoie

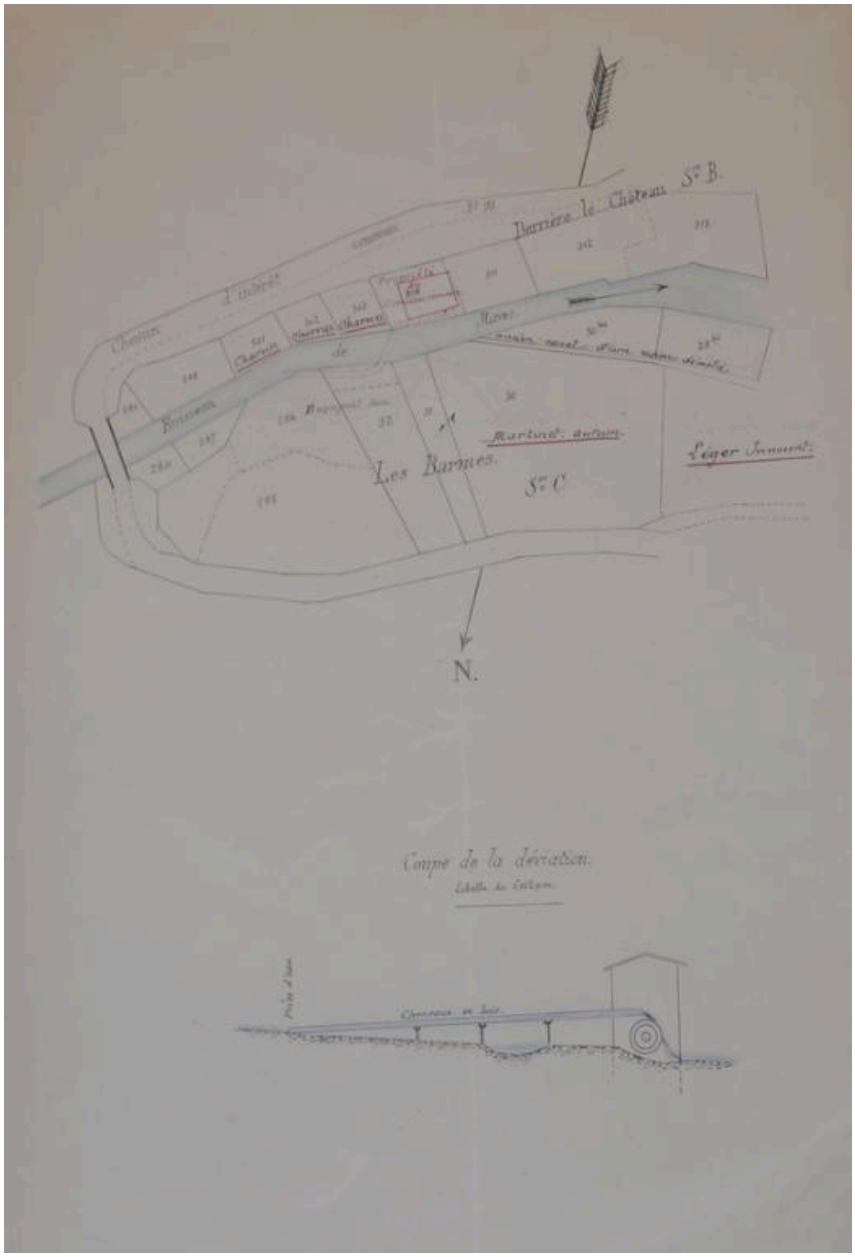

Plan du site, 1910 (FR.AD073, 83S28).

IVR82_20167301567NUCA
© Archives départementales de la Savoie
reproduction soumise à autorisation du titulaire des droits d'exploitation

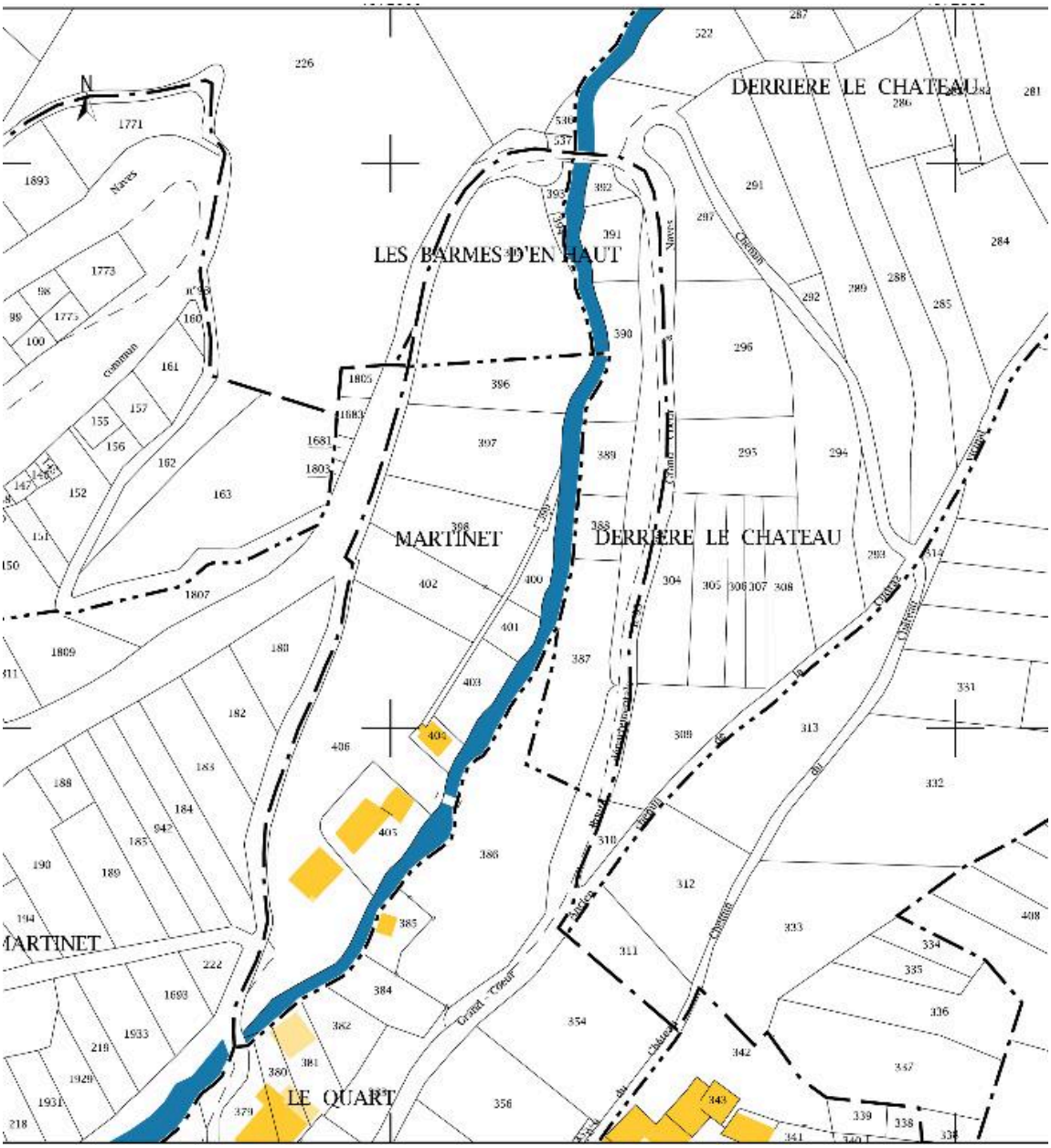

Cadastre actuel, 2015.

IVR82_20167301556NUCA
© Ministère des finances, CIDF, Service du cadastre
reproduction soumise à autorisation du titulaire des droits d'exploitation