Rhône-Alpes, Drôme
Barret-de-Lioure
Massugeaye

Entrepôt agricole n° 8

Références du dossier

Numéro de dossier : IA26000469
Date de l'enquête initiale : 2016
Date(s) de rédaction : 2016
Cadre de l'étude : inventaire topographique Inventaire du Parc naturel régional des Baronnies provençales
Degré d'étude : étudié

Désignation

Dénomination : entrepôt agricole

Compléments de localisation

Milieu d'implantation : isolé
Références cadastrales : 1987, C, non cadastré (305) ; 2016, C, non cadastré (305)

Historique

Ce bâtiment ne figure pas sur les plans cadastraux ancien ni actuel.
Sur le plan cadastral de 1813, cet emplacement fait partie d'une parcelle mentionnée comme « *terre labourable* » à l'état des sections cadastrales de 1824.
La construction de ce bâtiment ne paraît pas antérieure à la seconde moitié du 19e siècle. La tradition orale rapporte qu'au début du 20e siècle, il était utilisé par un propriétaire de Barret-de-Lioure, qui y abritait son mulet, et y prenait ses repas sur la grande lauze saillante de l'entrée.
Le toit a été repris à la fin du 20e siècle.

Période(s) principale(s) : 2e moitié 19e siècle

Description

Ce bâtiment est isolé à approximativement 2,5 kilomètres à l'est du village de Barret-de-Lioure, à une altitude d'environ 1040 mètres d'altitude.
Il est adossé parallèlement au sens de la pente, et comporte un unique étage de soubassement accueillant une étable pouvant servir de remise, accessible par une porte piétonne ouverte dans le mur sud.
Cette pièce est couverte par une voûte en berceau irrégulier, en gros moellons équarris et clavés en assises régulières, en maçonnerie de pierre sèche. Une grande lauze saillante et installée dans l'angle sud-ouest. Une mangeoire sur banquette maçonnée est adossée au mur nord.
Le bâtiment est construit en maçonnerie de pierre sèche, avec des chaînes d'angles en très gros moellons équarris. La porte possède un encadrement en gros moellons équarris, avec un linteau droit monoxyle. La charpente est à pannes, et le toit à un pan est couvert en tuile creuse.

Eléments descriptifs

Matériau(x) du gros-oeuvre, mise en oeuvre et revêtement : calcaire, pierre sèche
Matériau(x) de couverture : tuile creuse
Étage(s) ou vaisseau(x) : étage de soubassement
Couvrements : voûte en berceau
Type(s) de couverture : toit à un pan

Typologies et état de conservation

Typologies : 2.3 : entrepôt agricole multifonctionnel : polyvalent sans fenil

Statut, intérêt et protection

Statut de la propriété : propriété privée

Illustrations

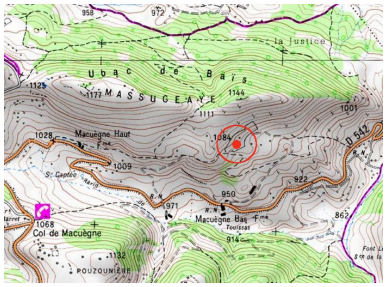

Localisation sur la carte
IGN au 1/25 000e.
Phot. Alexeï Laurent
IVR84_20162600451NUDA

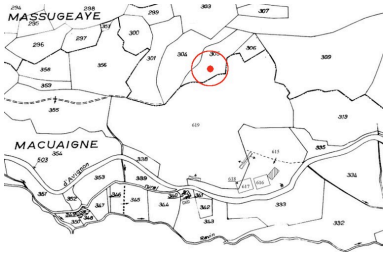

Localisation sur le
plan cadastral de 2016.
Phot. Alexeï Laurent
IVR84_20162600452NUDA

Vue de situation prise du sud-est.
Phot. Alexeï Laurent
IVR84_20162600442NUCA

Vue d'ensemble prise du sud-est.
Phot. Alexeï Laurent
IVR84_20162600443NUCA

Elévation sud, porte.
Phot. Alexeï Laurent
IVR84_20162600444NUCA

Vue d'ensemble prise du sud-ouest.
Phot. Alexeï Laurent
IVR84_20162600445NUCA

Vue d'ensemble prise de l'est.
Phot. Alexeï Laurent
IVR84_20162600446NUCA

Chaîne d'angle sud-est.
Phot. Alexeï Laurent
IVR84_20162600447NUCA

Vue de volume prise du sud.
Phot. Alexeï Laurent
IVR84_20162600448NUCA

Mur sud.
Phot. Alexeï Laurent
IVR84_20162600449NUCA

Angle sud-ouest, lauze
saillante formant table.
Phot. Alexeï Laurent
IVR84_20162600450NUCA

Dossiers liés

Dossiers de synthèse :
Présentation de la commune de Barret-de-Lioure (IA26000445) Rhône-Alpes, Drôme, Barret-de-Lioure
Les entrepôts agricoles de Barret-de-Lioure (IA26000487) Rhône-Alpes, Drôme, Barret-de-Lioure
Oeuvre(s) contenue(s) :

Auteur(s) du dossier : Alexeï Laurent
Copyright(s) : © Parc naturel régional des Baronnies provençales ; © Région Auvergne-Rhône-Alpes, Inventaire général du patrimoine culturel

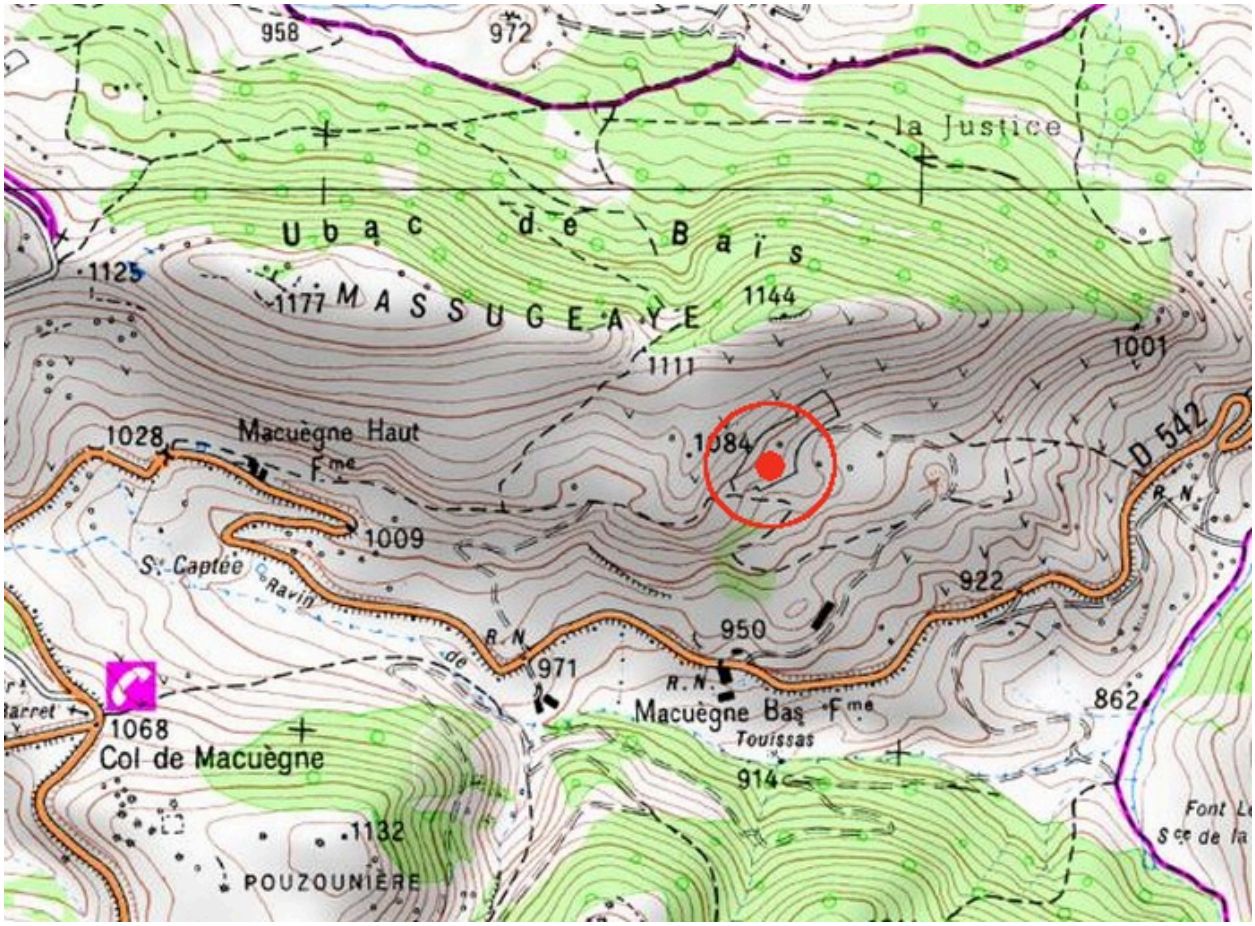

Localisation sur la carte IGN au 1/25 000e.

IVR84_20162600451NUDA
Auteur de l'illustration : Alexeï Laurent
Date de prise de vue : 2016
© Parc naturel régional des Baronnies provençales ; © Région Auvergne-Rhône-Alpes, Inventaire général du patrimoine culturel
reproduction soumise à autorisation du titulaire des droits d'exploitation

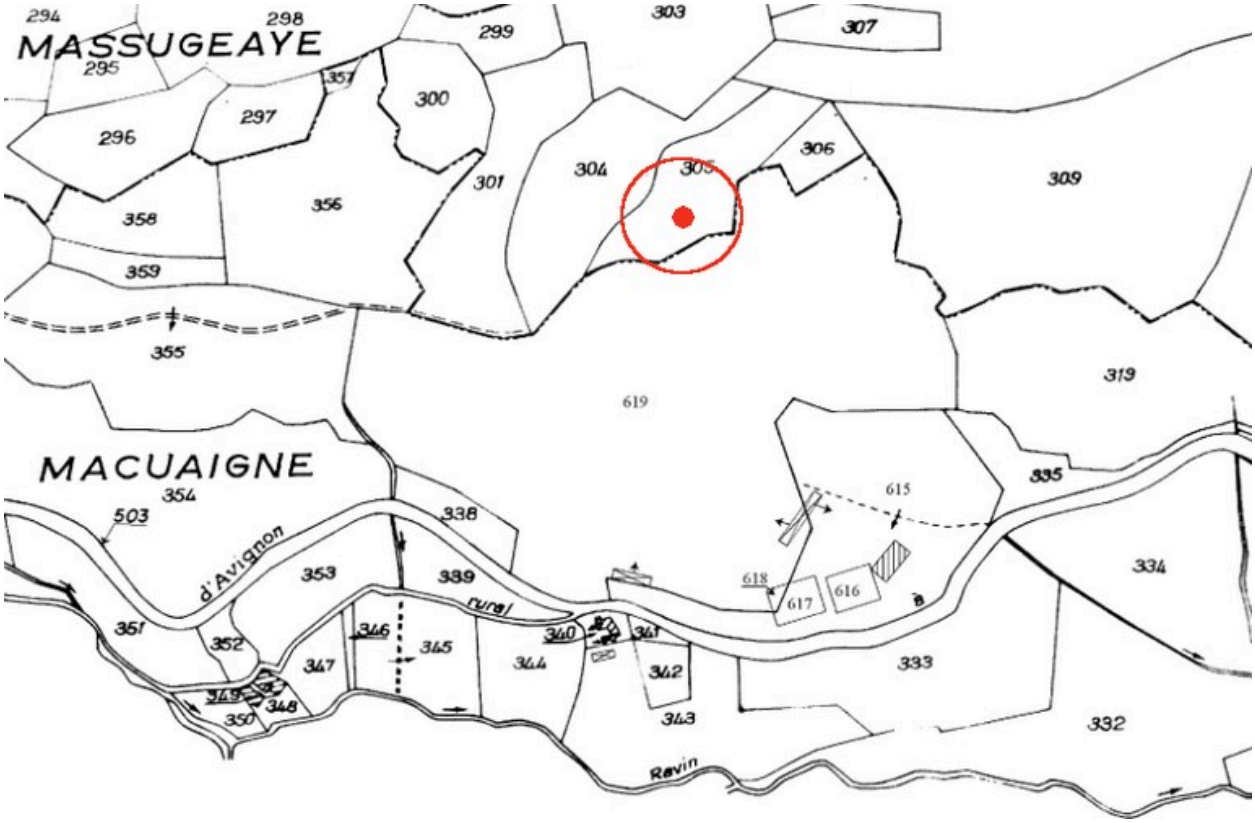

Localisation sur le plan cadastral de 2016.

IVR84_20162600452NUDA
Auteur de l'illustration : Alexeï Laurent
Date de prise de vue : 2016
© Parc naturel régional des Baronnies provençales ; © Région Auvergne-Rhône-Alpes, Inventaire général du patrimoine culturel
reproduction soumise à autorisation du titulaire des droits d'exploitation

Vue de situation prise du sud-est.

IVR84_20162600442NUCA
Auteur de l'illustration : Alexeï Laurent
Date de prise de vue : 2016
© Parc naturel régional des Baronnies provençales ; © Région Auvergne-Rhône-Alpes, Inventaire général du patrimoine culturel
reproduction soumise à autorisation du titulaire des droits d'exploitation

Vue d'ensemble prise du sud-est.

IVR84_20162600443NUCA
Auteur de l'illustration : Alexeï Laurent
Date de prise de vue : 2016
© Parc naturel régional des Baronnies provençales ; © Région Auvergne-Rhône-Alpes, Inventaire général du patrimoine culturel
reproduction soumise à autorisation du titulaire des droits d'exploitation

Elévation sud, porte.

IVR84_20162600444NUCA
Auteur de l'illustration : Alexeï Laurent
Date de prise de vue : 2016
© Parc naturel régional des Baronnies provençales ; © Région Auvergne-Rhône-Alpes, Inventaire général du patrimoine culturel
reproduction soumise à autorisation du titulaire des droits d'exploitation

Vue d'ensemble prise du sud-ouest.

IVR84_20162600445NUCA
Auteur de l'illustration : Alexeï Laurent
Date de prise de vue : 2016
© Parc naturel régional des Baronnies provençales ; © Région Auvergne-Rhône-Alpes, Inventaire général du patrimoine culturel
reproduction soumise à autorisation du titulaire des droits d'exploitation

Vue d'ensemble prise de l'est.

IVR84_20162600446NUCA
Auteur de l'illustration : Alexeï Laurent
Date de prise de vue : 2016
© Parc naturel régional des Baronnies provençales ; © Région Auvergne-Rhône-Alpes, Inventaire général du patrimoine culturel
reproduction soumise à autorisation du titulaire des droits d'exploitation

Chaîne d'angle sud-est.

IVR84_20162600447NUCA
Auteur de l'illustration : Alexeï Laurent
Date de prise de vue : 2016
© Parc naturel régional des Baronnies provençales ; © Région Auvergne-Rhône-Alpes, Inventaire général du patrimoine culturel
reproduction soumise à autorisation du titulaire des droits d'exploitation

Vue de volume prise du sud.

IVR84_20162600448NUCA
Auteur de l'illustration : Alexeï Laurent
Date de prise de vue : 2016
© Parc naturel régional des Baronnies provençales ; © Région Auvergne-Rhône-Alpes, Inventaire général du patrimoine culturel
reproduction soumise à autorisation du titulaire des droits d'exploitation

Mur sud.

IVR84_20162600449NUCA
Auteur de l'illustration : Alexeï Laurent
Date de prise de vue : 2016
© Parc naturel régional des Baronnies provençales ; © Région Auvergne-Rhône-Alpes, Inventaire général du patrimoine culturel
reproduction soumise à autorisation du titulaire des droits d'exploitation

Angle sud-ouest, lauze saillante formant table.

IVR84_20162600450NUCA
Auteur de l'illustration : Alexeï Laurent
Date de prise de vue : 2016
© Parc naturel régional des Baronnies provençales ; © Région Auvergne-Rhône-Alpes, Inventaire général du patrimoine culturel
reproduction soumise à autorisation du titulaire des droits d'exploitation