



Rhône-Alpes, Savoie
Saint-Genix-sur-Guiers
Montdragon
Montdragon

Scierie Bouvet puis Carotte actuellement logement

Références du dossier

Numéro de dossier : IA73002602

Date de l'enquête initiale : 2009

Date(s) de rédaction : 2010

Cadre de l'étude : patrimoine industriel Patrimoine hydraulique des Pays de Savoie

Degré d'étude : monographié

Désignation

Dénomination : scierie

Parties constituantes non étudiées : atelier de fabrication

Compléments de localisation

Milieu d'implantation : en écart

Réseau hydrographique : Ruisseau du Truison

Références cadastrales : 2007. A 1700, 1703

Historique

Au début du 20e siècle, la scierie est exploitée par Marius Bouvet. Le site utilise la force motrice du ruisseau du Truison. La scierie est exploitée par la famille Carotte au cours du 20e siècle jusque dans les années 1970. Les équipements sont démantelés ainsi la scie est vendue à une scierie de Miribel-les-Echelles (Isère). Le bâtiment principal est réhabilité en logement au début des années 2000. Après la fermeture de cette scierie et d'une autre en aval, une nouvelle scierie est installée dans le hameau du Truison en aval de cette première. Elle regroupe les coupes de bois dur de cette scierie et de bois tendre de la seconde scierie en aval.

Période(s) principale(s) : 1er quart 19e siècle

Description

Le bâtiment est de plan rectangulaire sur deux niveaux : un rez-de-chaussée et un étage. Il est construit en pierre maçonnée au rez-de-chaussée et en pisé à l'étage. La rénovation, récente, a intégré des parpaings de béton. La façade sud est totalement remaniée avec quatre ouvertures sur les deux niveaux. Le site de l'ancienne scierie comprenait trois bâtiments. Seul le bâtiment reconvertit en logement a été conservé intégralement. Il est encore possible de distinguer à l'est du site des pans de murs correspondant à l'un des deux autres bâtiments.

Éléments descriptifs

Matériau(x) du gros-oeuvre, mise en oeuvre et revêtement : pierre ; pisé ; béton ; parpaing de béton

Matériau(x) de couverture : tuile mécanique

Plan : plan rectangulaire régulier

Étage(s) ou vaisseau(x) : rez-de-chaussée, 1 étage carré

Type(s) de couverture : toit à un pan

Énergies : énergie hydraulique

Typologies et état de conservation

État de conservation : remanié

Statut, intérêt et protection

Statut de la propriété : propriété privée

Références documentaires

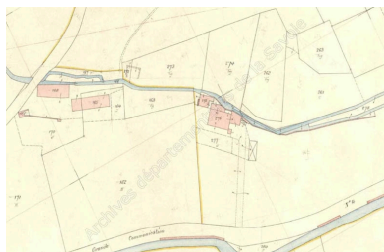
Documents d'archive

- **FR.AD073, 3P 7236, Premier cadastre français, Saint-Genix-sur-Guiers, section A, feuille 3, 1914**
FR.AD073, 3P 7236, Premier cadastre français, Saint-Genix-sur-Guiers, section A, feuille 3, 1914

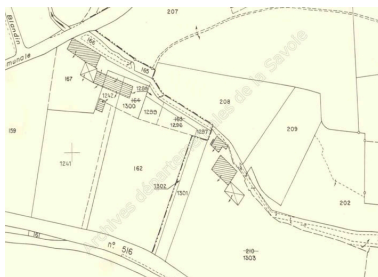
Documents figurés

- **Cadastre actuel de 2007**
Cadastre actuel, consulté en 2007 (Accès internet : <URL : <https://www.cadastre.gouv.fr/scpc/rechercherPlan.do#>>)

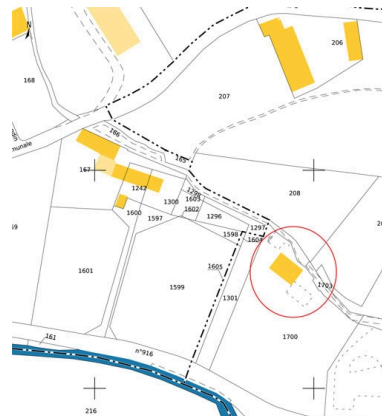
Illustrations



Premier cadastre français,
1914. Cadastre de 1914
AD Savoie. 3P 7236
Phot. Yannick Milleret
IVR82_20107300548NUCA



Cadastre rénové, 1975-1988. Cadastre
de 1975-1988 AD Savoie. 3P 7237
Phot. Yannick Milleret
IVR82_20107300549NUCA



Cadastre actuel, 2007
Phot. Yannick Milleret
IVR82_20107300550NUCA



Vue générale du bâtiment de
l'ancienne scierie, façade sud
Phot. Yannick Milleret
IVR82_20107300551NUCA

Dossiers liés

Dossiers de synthèse :

Patrimoine hydraulique de la Savoie : présentation de l'étude départementale (IA00141274) Rhône-Alpes, Savoie, Savoie

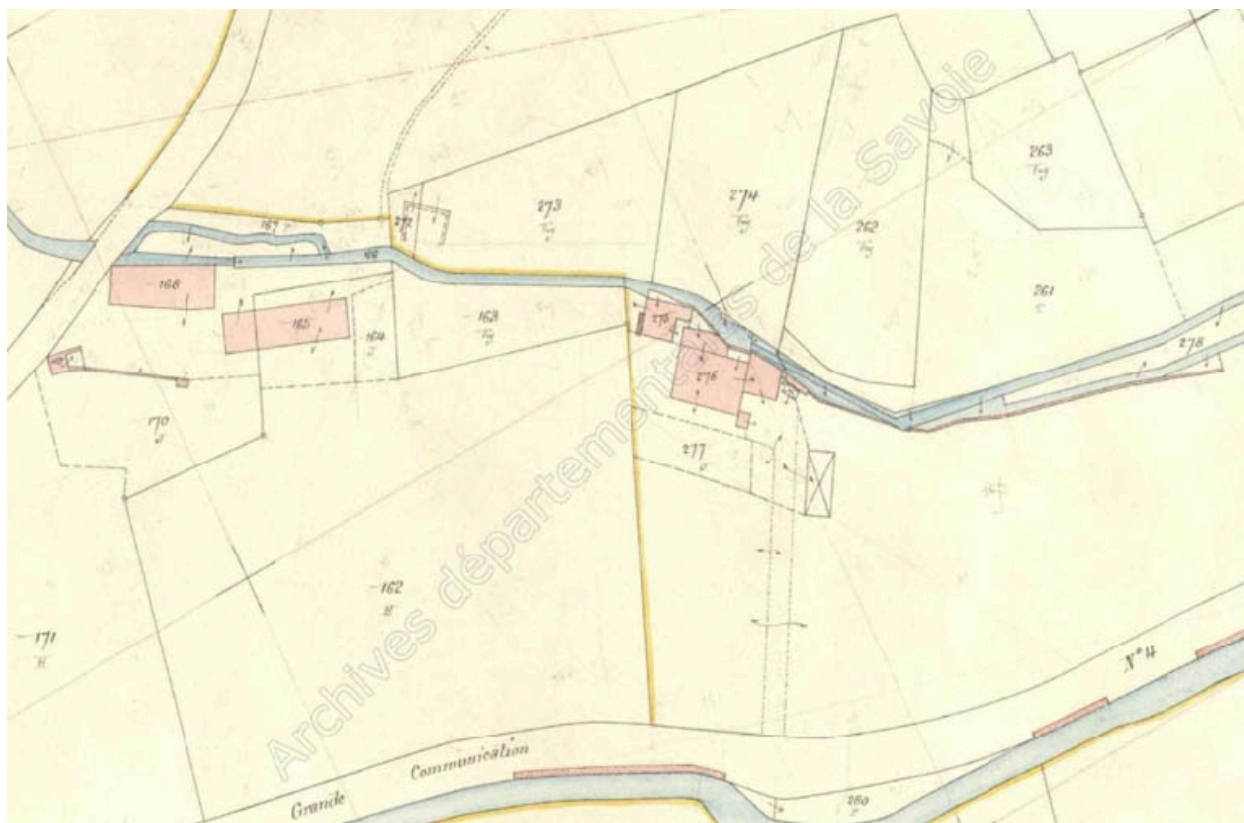
Oeuvre(s) contenue(s) :

Oeuvre(s) en rapport :

Paysage du bassin-versant du Guiers (IA73002678) Rhône-Alpes, Savoie, La Bridoire

Auteur(s) du dossier : Yannick Milleret

Copyright(s) : © Région Rhône-Alpes, Inventaire général du patrimoine culturel ; © Assemblée des Pays de Savoie



Premier cadastre français, 1914. Cadastre de 1914 AD Savoie. 3P 7236

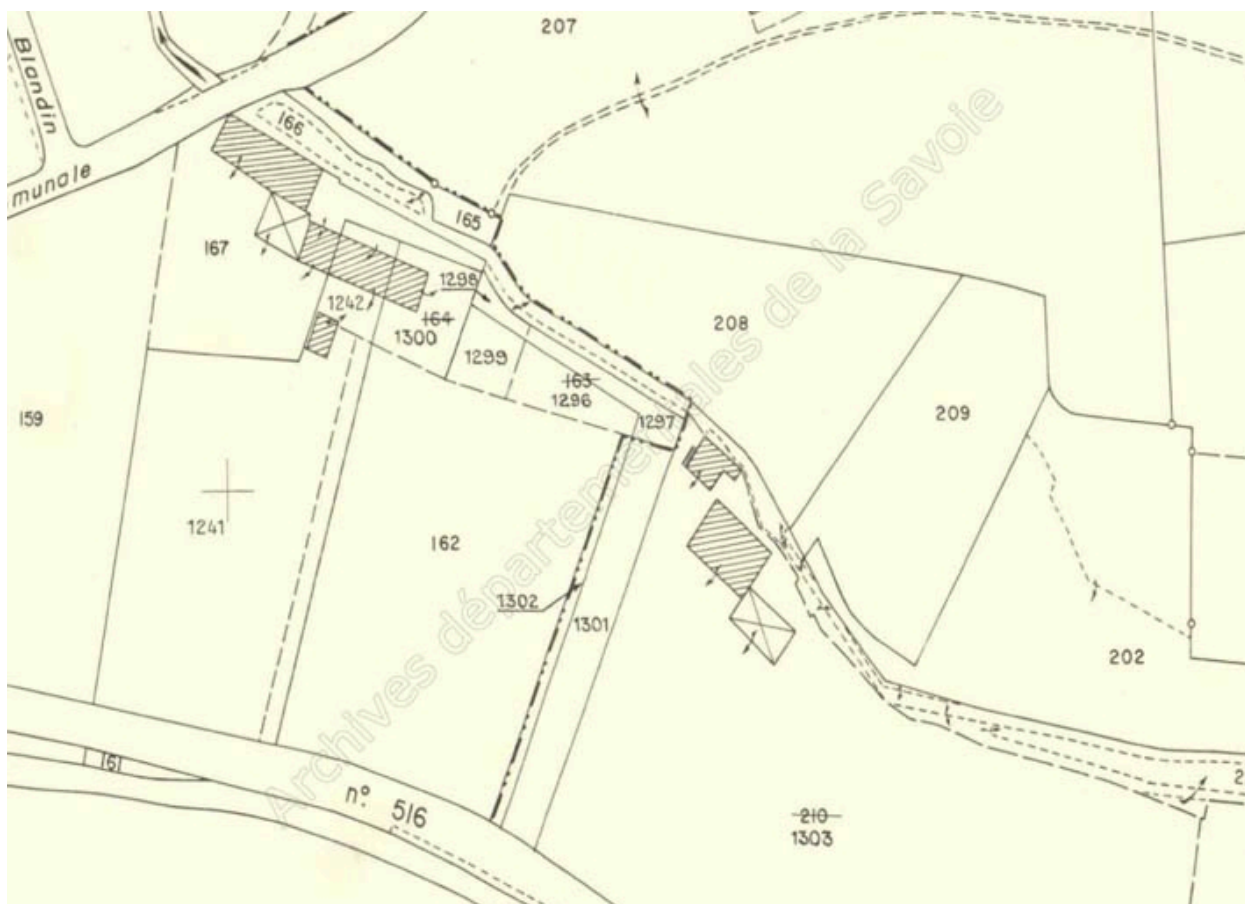
Référence du document reproduit :

- **Premier cadastre français Cadastre de 1914**
Premier cadastre français Cadastre de 1914
AD Savoie : 3P 7236

IVR82_20107300548NUCA

Auteur de l'illustration : Yannick Milleret

© Région Rhône-Alpes, Inventaire général du patrimoine culturel ; © Assemblée des Pays de Savoie
reproduction soumise à autorisation du titulaire des droits d'exploitation



Cadastre rénové, 1975-1988. Cadastre de 1975-1988 AD Savoie. 3P 7237

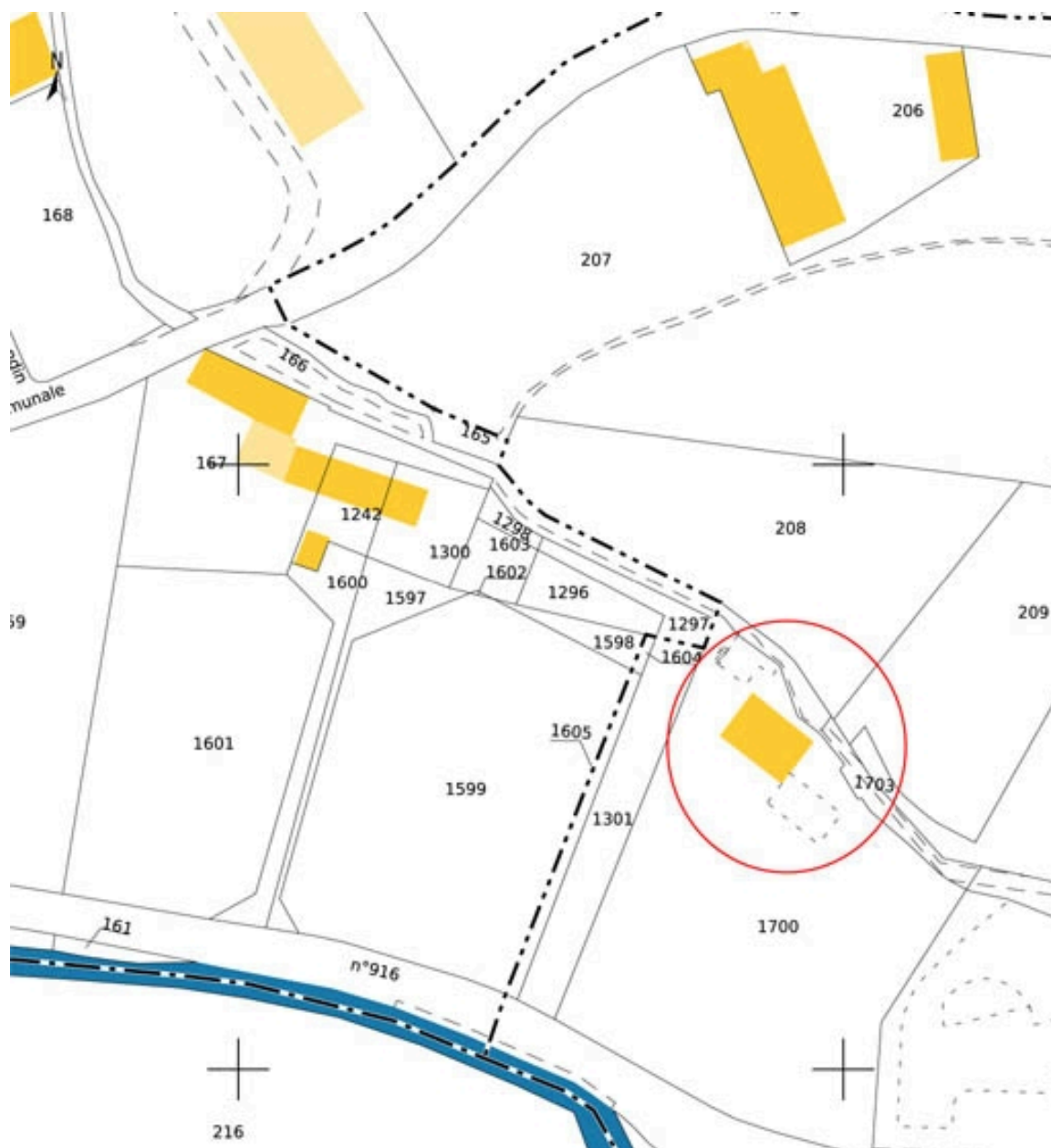
Référence du document reproduit :

- **Cadastre rénové** Cadastre de 1975-1988
Cadastre rénové Cadastre de 1975-1988
AD Savoie : 3P 7237

IVR82_20107300549NUCA

Auteur de l'illustration : Yannick Milleret

© Région Rhône-Alpes, Inventaire général du patrimoine culturel ; © Assemblée des Pays de Savoie
reproduction soumise à autorisation du titulaire des droits d'exploitation



Cadastre actuel, 2007

Référence du document reproduit :

- **Cadastre actuel de 2007**
Cadastre actuel, consulté en 2007 (Accès internet : <URL : <https://www.cadastre.gouv.fr/scpc/rechercherPlan.do#>>)

IVR82_20107300550NUCA

Auteur de l'illustration : Yannick Milleret

© Région Rhône-Alpes, Inventaire général du patrimoine culturel ; © Assemblée des Pays de Savoie
reproduction soumise à autorisation du titulaire des droits d'exploitation



Vue générale du bâtiment de l'ancienne scierie, façade sud

IVR82_20107300551NUCA

Auteur de l'illustration : Yannick Milleret

© Région Rhône-Alpes, Inventaire général du patrimoine culturel ; © Assemblée des Pays de Savoie
reproduction soumise à autorisation du titulaire des droits d'exploitation