



Lyon 7e  
la Guillotière  
12 bis rue Jean-Marie-Chavant

## **Établissement administratif : Maison départementale des organismes familiaux, UDAF du Rhône**

### **Références du dossier**

Numéro de dossier : IA69005167  
Date de l'enquête initiale : 2004  
Date(s) de rédaction : 2004  
Cadre de l'étude : inventaire topographique Inventaire de la Ville de Lyon  
Degré d'étude : repéré

### **Désignation**

Dénomination : établissement administratif  
Précision sur la dénomination : Maison départementale des organismes familiaux  
Appellation : UDAF du Rhône  
Parties constituantes non étudiées : cour, garage

### **Compléments de localisation**

Milieu d'implantation : en ville  
Références cadastrales : 1999. AD 57 B, C, D, E, 88

### **Historique**

En 1950, l'ensemble de la parcelle traversante de l'avenue Jean Jaurès à la rue Jean-Marie Chavant appartenait à M. Dupont (66 boulevard des Belges) qui y avait bureaux et garages. Le 7 novembre 1950, l'architecte Magnillat établit les plans de surélévation d'un 2<sup>e</sup> étage pour le bâtiment AD 57 B. Par la suite, l'établissement rue J.-M. Chavant passe aux Etablissements Renard, vente d'articles automobiles. L'UDAF s'y installe en décembre 1986.

Période(s) principale(s) : 2<sup>e</sup> quart 20<sup>e</sup> siècle

### **Description**

#### **Éléments descriptifs**

#### **Typologies et état de conservation**

État de conservation : bon état

### **Statut, intérêt et protection**

Bâtiment B : immeuble de bureaux ; Bâtiment C : garage avec bureaux au-dessus ; Bâtiment D : entrée ; Bâtiment E : ancien atelier couvert de sheds

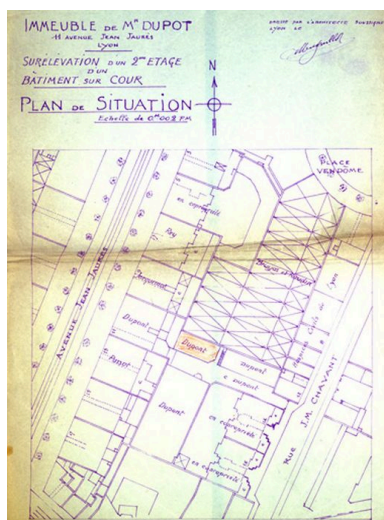
Statut de la propriété : propriété privée

## Références documentaires

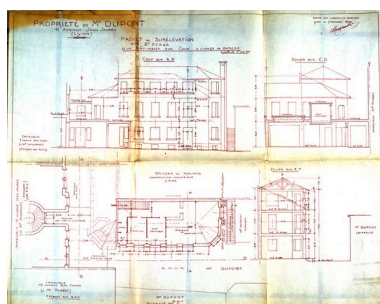
### Documents figurés

- **Immeuble de Mr Dupot (sic), 11 avenue Jean-Jaurès (Lyon). Surélévation d'un 2eme étage d'un Immeuble de Mr Dupot (sic), 11 avenue Jean-Jaurès (Lyon). Surélévation d'un 2eme étage d'un bâtiment sur cour. Plan de situation / Magnillat, [1950]. Tirage ozalyd. 1 : 50. 40 x 27 cm. Plan coté (AC Lyon. 1097 WP 524))**
- **Propriété de Mr Dupont, 11 avenue Jean-Jaurès (Lyon). Projet de surélévation d'un 2eme étage d'un Propriété de Mr Dupont, 11 avenue Jean-Jaurès (Lyon). Projet de surélévation d'un 2eme étage d'un bâtiment sur cour à destination de bureaux / Magnillat, 13 rue Emile Zola, 7 novembre 1950. Tirage ozalyd. 1 : 100. Plan, 3 coupes. 50 x 57 cm. Plan coté (AC Lyon. 1097 WP 524)**

### Illustrations



Surélévation d'un 2e étage d'un bâtiment sur cour. Plan de situation / Magnillat, [1950] (AC Lyon. 1097 WP 524)  
Repro. Jacques Gastineau,  
Autr. Magnillat  
IVR82\_20046904397NUCA



Surélévation d'un 2e étage d'un bâtiment sur cour. Plan et élévation / Magnillat, 7 novembre 1950 (AC Lyon. 1097 WP 524)  
Repro. Jacques Gastineau,  
Autr. Magnillat  
IVR82\_20046904398NUCA



Vue générale depuis la rue (avec AD 88)  
Phot. Maryannick Chalabi  
IVR82\_20046904323NUCA



Vue générale depuis la rue (sans AD 88)  
Phot. Maryannick Chalabi

IVR82\_20046904324NUCA

## **Dossiers liés**

### **Dossiers de synthèse :**

Présentation du secteur d'étude Lyon Guillotière (IA69005009) Rhône-Alpes, Rhône, Lyon 7e, la Guillotière

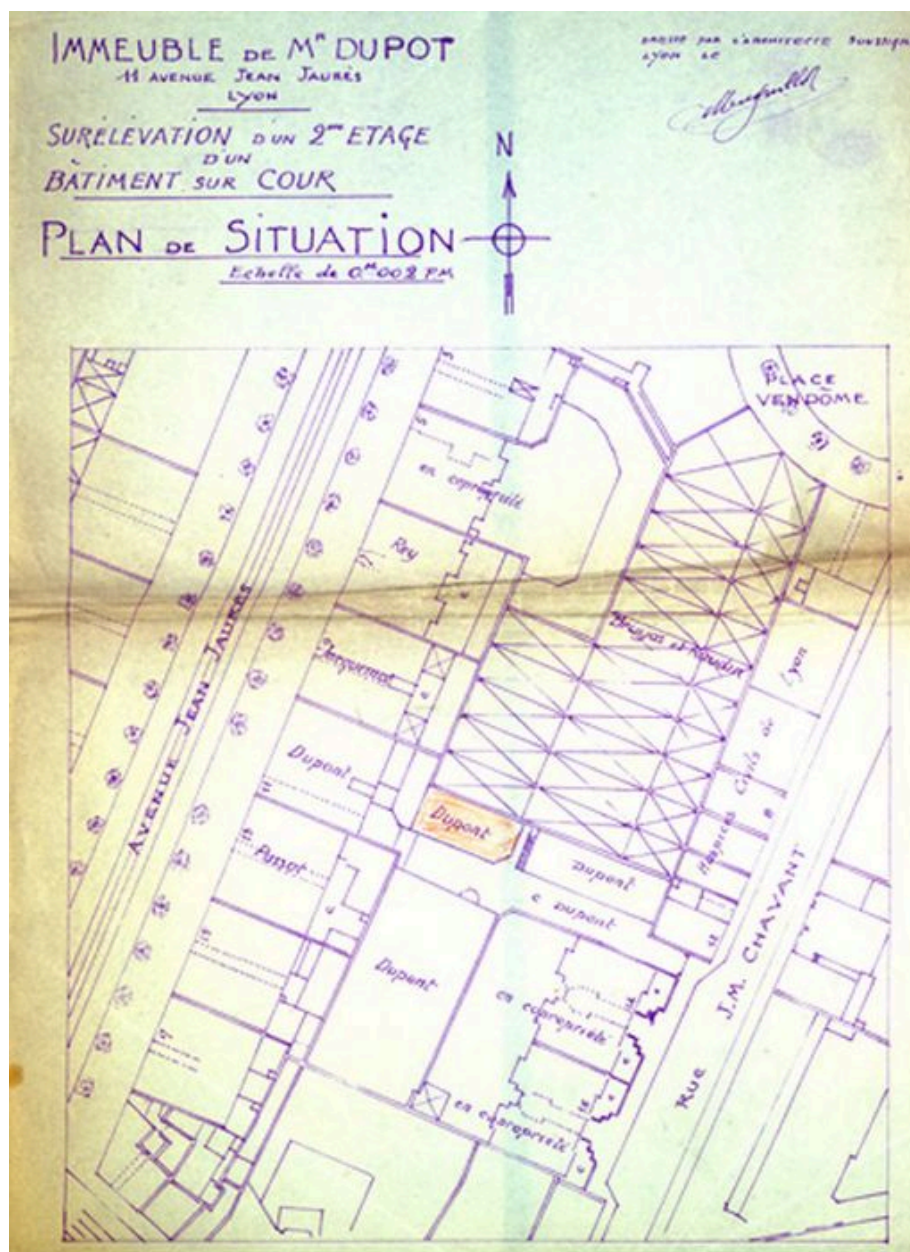
### **Oeuvre(s) contenue(s) :**

### **Oeuvre(s) en rapport :**

Rue Jean-Marie-Chavant (IA69007763) Rhône-Alpes, Rhône, Lyon 7e

Auteur(s) du dossier : Maryannick Chalabi

Copyright(s) : © Région Rhône-Alpes, Inventaire général du patrimoine culturel ; © Ville de Lyon



Surélévation d'un 2e étage d'un bâtiment sur cour. Plan de situation / Magnillat, [1950] (AC Lyon. 1097 WP 524)

Référence du document reproduit :

- **Immeuble de Mr Dupot (sic), 11 avenue Jean-Jaurès (Lyon). Surélévation d'un 2eme étage d'un Immeuble de Mr Dupot (sic), 11 avenue Jean-Jaurès (Lyon). Surélévation d'un 2eme étage d'un bâtiment sur cour. Plan de situation / Magnillat, [1950]. Tirage ozalyd. 1 : 50. 40 x 27 cm. Plan coté (AC Lyon. 1097 WP 524))**

IVR82\_20046904397NUCA

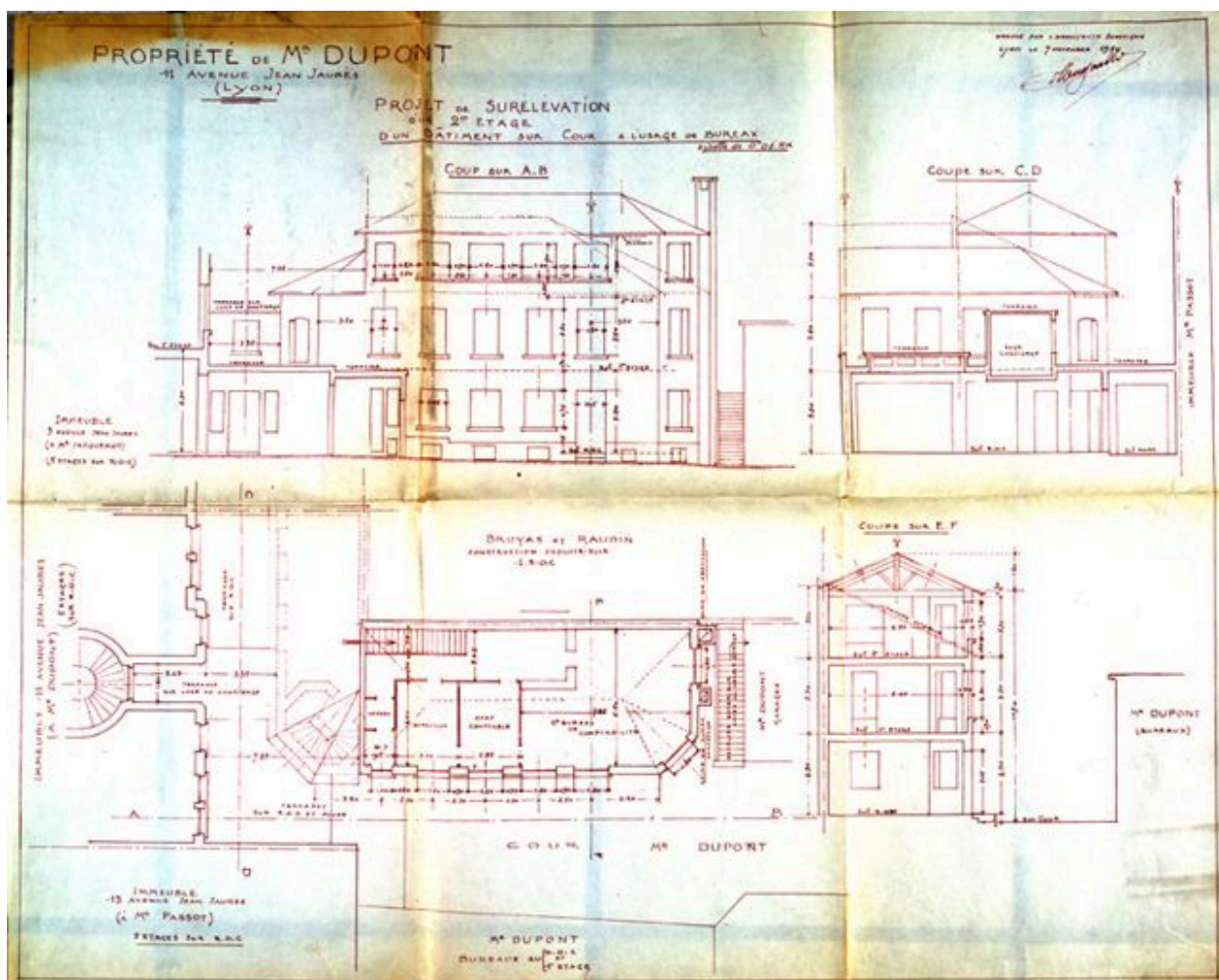
Auteur de l'illustration (reproduction) : Jacques Gastineau

Auteur du document reproduit : Magnillat

© Archives municipales de Lyon

reproduction soumise à autorisation du titulaire des droits d'exploitation





Surélévation d'un 2e étage d'un bâtiment sur cour. Plan et élévation / Magnillat, 7 novembre 1950 (AC Lyon. 1097 WP 524)

Référence du document reproduit :

- **Propriété de Mr Dupont, 11 avenue Jean-Jaurès (Lyon). Projet de surélévation d'un 2eme étage d'un**  
**Propriété de Mr Dupont, 11 avenue Jean-Jaurès (Lyon). Projet de surélévation d'un 2eme étage d'un**  
**bâtiment sur cour à destination de bureaux / Magnillat, 13 rue Emile Zola, 7 novembre 1950. Tirage ozalyd.**  
1 : 100. Plan, 3 coupes. 50 x 57 cm. Plan coté (AC Lyon. 1097 WP 524)

IVR82\_20046904398NUCA

Auteur de l'illustration (reproduction) : Jacques Gastineau

Auteur du document reproduit : Magnillat

© Archives municipales de Lyon

reproduction soumise à autorisation du titulaire des droits d'exploitation



Vue générale depuis la rue (avec AD 88)

IVR82\_20046904323NUCA

Auteur de l'illustration : Maryannick Chalabi

© Région Rhône-Alpes, Inventaire général du patrimoine culturel ; © Ville de Lyon  
reproduction soumise à autorisation du titulaire des droits d'exploitation



Vue générale depuis la rue (sans AD 88)

IVR82\_20046904324NUCA

Auteur de l'illustration : Maryannick Chalabi

© Région Rhône-Alpes, Inventaire général du patrimoine culturel ; © Ville de Lyon  
reproduction soumise à autorisation du titulaire des droits d'exploitation