Rhône-Alpes, Savoie
Notre-Dame-des-Millières
La Tour

Moulin à farine Granger puis Masses puis moulin Curtet actuellement sans affectation

Références du dossier

Numéro de dossier : IA73003508
Date de l'enquête initiale : 2014
Date(s) de rédaction : 2014
Cadre de l'étude : enquête thématique départementale Patrimoine hydraulique des Pays de Savoie
Degré d'étude : recensé

Désignation

Dénomination : moulin à farine

Compléments de localisation

Milieu d'implantation : en village
Réseau hydrographique : Ruisseau de Combe-Vieille ; bassin-versant Isère inférieure-Val Gelon
Références cadastrales : 2014, D, 1277

Historique

Un moulin et un battoir apparaissent sur le cadastre napoléonien de 1809 (section E, feuille unique, parcelle 406). Ils appartiennent à Jean Granger (feu François).
Le site est visible sur le premier cadastre français de 1870 (Section D, feuille 3, parcelle 661). A cette date, il appartient au meunier Jean Masses et est équipé de trois roues hydrauliques. Actuellement le bâtiment est toujours visible. Il est sans affectation.

Période(s) principale(s) : 1er quart 19e siècle (), 3e quart 19e siècle ()
Dates : 1809 (daté par source), 1870 (daté par source)

Description

Le moulin est situé en rive droite du ruisseau de Combe Vieille. Actuellement le bâtiment est toujours visible. Il est sans affectation. Il est de plan rectangulaire sur deux niveaux : un rez-de-chaussée et un étage de comble. Il est construit en pierre et couvert d'un enduit. Le toit est en tôle ondulée avec demi croupe sur le pignon ouest. Le moulin possédait un four. A proximité, on peut voir une meule qui rappelle l'activité du site.

Eléments descriptifs

Matériau(x) du gros-oeuvre, mise en oeuvre et revêtement : pierre enduit
Matériau(x) de couverture : tôle ondulée
Plan : plan rectangulaire régulier
Étage(s) ou vaisseau(x) : rez-de-chaussée, étage de comble
Couvrements :
Type(s) de couverture : demi-croupe
Énergies : énergie hydraulique

Typologies et état de conservation

État de conservation : désaffecté

Statut, intérêt et protection

L'ancien moulin est situé au bord de la route départementale n°925.

Statut de la propriété : propriété privée

Références documentaires

Documents d'archive

- **FR.AD073, L1007, 1809.**
  FR.AD073, L1007, Cadastre napoléonien, Notre-Dame-des-Millières, section E, feuille unique, 1809.
  AD Savoie : L1007

- **FR.AD073, 3P 7473, 1870.**
  FR.AD073, 3P 7473, Premier cadastre français, Notre-Dame-des-Millières, Section D, feuille 3, 1870.
  AD Savoie : 3P 7473

- **FR.AD073, 3P 7474, 1937.**
  FR.AD073, 3P 7474, Cadastre rénové, Notre-Dame-des-Millières, Section D, feuille 3, 1937.
  AD Savoie : 3P 7474

Bibliographie

- **H.Barthélémy, Anciens moulins en Combe de Savoie, 2014.**
  BARTHELEMY, Henry. **Anciens moulins en Combe de Savoie et bas Val d'Arly**. *Cahiers du Vieux Conflans*, n°175. Albertville : Société des Amis du Vieux Conflans, 2014.
  CDP Savoie

Illustrations

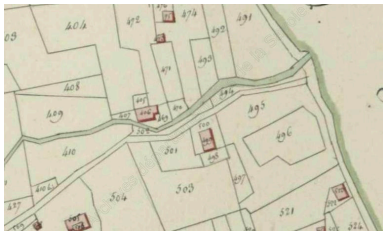

Cadastre napoléonien, Notre-Dame-des-Millières, 1809 Section E, feuille unique (FR.AD073, L1007).
Autr. Clara Bérelle
IVR82_20147303679NUCA

Premier cadastre français, Notre-Dame-des-Millières, 1870, Section D, feuille 3 (FR.AD073, 3P 7473).
Autr. Clara Bérelle
IVR82_20147303680NUCA

Cadastre rénové, Notre-Dame-des-Millières, 1937, Section D, feuille 3 (FR.AD073, 3P 7474).
Autr. Clara Bérelle
IVR82_20147303681NUCA

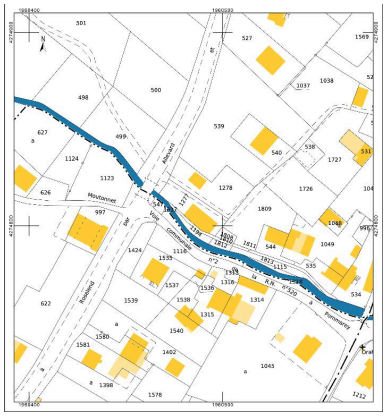

Cadastre actuel, 2014.
Autr. Clara Bérelle
IVR82_20147303682NUCA

Vue de l'ancien moulin.
Phot. Clara Bérelle
IVR82_20147303683NUCA

Vue d'une meule située de l'autre coté de la route, en face du moulin.
Phot. Clara Bérelle
IVR82_20147303684NUCA

Dossiers liés

Dossiers de synthèse :
Patrimoine hydraulique de la Savoie : présentation de l'étude départementale (IA00141274) Rhône-Alpes, Savoie, Savoie
Oeuvre(s) contenue(s) :
Oeuvre(s) en rapport :
Paysage du bassin-versant de l'Isère inférieure et du Val Gelon (IA73003401) Aiton, Albertville, Allondaz, Arbin, Arvillard, Betton-Bettonet, Bonvillard, Bourget-en-Huile, Bourgneuf, Chamousset, Chamoux-sur-Gelon, Champ-Laurent, Châteauneuf, Chignin, Cléry, Coise-Saint-Jean-Pied-Gauthier, Cruet, Détrier, Étable, Francin, Fréterive, Frontenex, Gilly-sur-Isère, Grésy-sur-Isère, Grignon, Hauteville, La Chapelle-Blanche, La Chavanne, La Croix-de-la-Rochette, La Rochette, La Table, La Trinité, Laissaud, Le Pontet, Le Verneil, Les Marches, Les Mollettes, Mercury, Montailleur, Montendry, Monthion, Montmélian, Myans, Notre-Dame-des-Millières, Pallud, Planaise, Plancherine, Presle, Rotherens, Sainte-Hélène-du-Lac, Sainte-Hélène-sur-Isère, Saint-Jean-de-la-Porte, Saint-Jeoire-Prieuré, Saint-Pierre-d'Albigny, Saint-Pierre-de-Soucy, Saint-Vital, Tournon, Verrens-Arvey, Villard-d'Héry, Villard-Léger, Villard-Sallet, Villaroux.

Auteur(s) du dossier : Clara Bérelle
Copyright(s) : © Région Rhône-Alpes, Inventaire général du patrimoine culturel ; © Assemblée des Pays de Savoie

Cadastre napoléonien, Notre-Dame-des-Millières, 1809 Section E, feuille unique (FR.AD073, L1007).

IVR82_20147303679NUCA
Auteur du document reproduit : Clara Bérelle
© Région Rhône-Alpes, Inventaire général du patrimoine culturel ; © Assemblée des Pays de Savoie ; © Archives départementales de la Savoie
reproduction soumise à autorisation du titulaire des droits d'exploitation

Premier cadastre français, Notre-Dame-des-Millières, 1870, Section D, feuille 3 (FR.AD073, 3P 7473).

IVR82_20147303680NUCA
Auteur du document reproduit : Clara Bérelle
© Région Rhône-Alpes, Inventaire général du patrimoine culturel ; © Assemblée des Pays de Savoie ; © Archives départementales de la Savoie
reproduction soumise à autorisation du titulaire des droits d'exploitation

Cadastre rénové, Notre-Dame-des-Millières, 1937, Section D, feuille 3 (FR.AD073, 3P 7474).

IVR82_20147303681NUCA
Auteur du document reproduit : Clara Bérelle
© Région Rhône-Alpes, Inventaire général du patrimoine culturel ; © Assemblée des Pays de Savoie ; © Archives départementales de la Savoie
reproduction soumise à autorisation du titulaire des droits d'exploitation

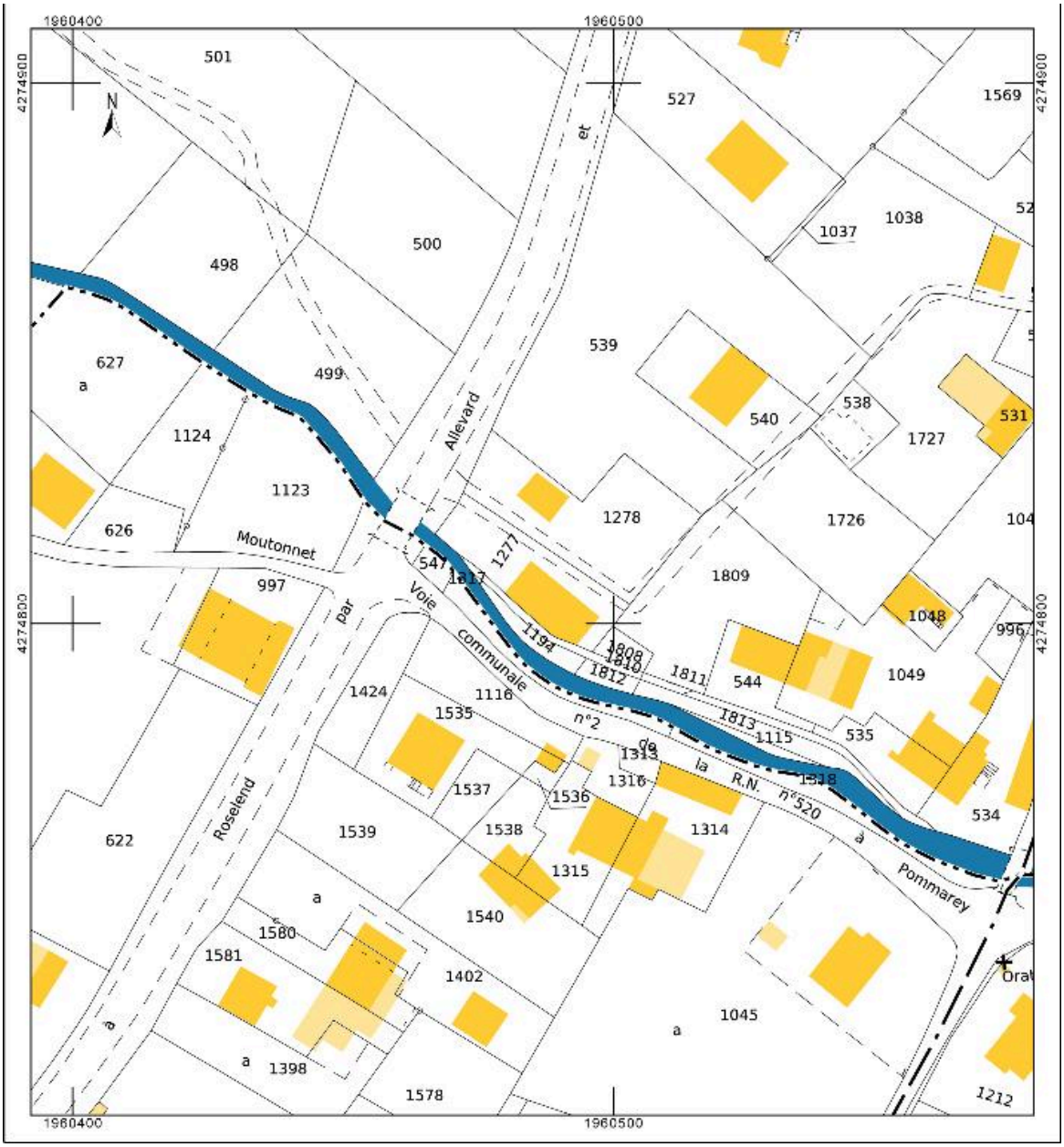

Cadastre actuel, 2014.

IVR82_20147303682NUCA
Auteur du document reproduit : Clara Bérelle
© Ministère des finances, CIDF, Service du cadastre
reproduction soumise à autorisation du titulaire des droits d'exploitation

Vue de l'ancien moulin.

IVR82_20147303683NUCA
Auteur de l'illustration : Clara Bérelle
© Région Rhône-Alpes, Inventaire général du patrimoine culturel ; © Assemblée des Pays de Savoie
reproduction soumise à autorisation du titulaire des droits d'exploitation

Vue d'une meule située de l'autre coté de la route, en face du moulin.

IVR82_20147303684NUCA
Auteur de l'illustration : Clara Bérelle
© Région Rhône-Alpes, Inventaire général du patrimoine culturel ; © Assemblée des Pays de Savoie
reproduction soumise à autorisation du titulaire des droits d'exploitation