Rhône-Alpes, Savoie
Aix-les-Bains

Avenue dite Route du Lac, puis Boulevard du Lac, puis Avenue du Port-Puer, actuellement Avenue du Grand-Port

Références du dossier

Numéro de dossier : IA73001356
Date de l'enquête initiale : 2005
Date(s) de rédaction : 2005, 2015
Cadre de l'étude : inventaire topographique Inventaire de la Ville d'Aix-les-Bains
Degré d'étude : monographié

Désignation

Dénomination : avenue
Appellation : Lac, Port-Puer, Grand-Port
Parties constituantes non étudiées : pont

Compléments de localisation

Milieu d'implantation : en ville
Références cadastrales :

Historique

L'avenue du Grand-Port, autrefois appelée promenade du lac, est pour la plus grande partie de son tracé, superposée à un très ancien chemin menant du centre ville aux villages de Lafin, des Murguet, Puer et de Mémard, mais aussi au lac. Celui-ci avait déjà été partiellement modifié en 1720, lors de la création des digues du Sierroz, au niveau des hameaux de Lafin et des Murguet. C'est suite à ces digues que l'on construisit le Pont-Rouge pour la traversée du Sierroz. Auparavant sujet à de nombreuses crues, la rivière avait due obliger le chemin à changer d'emplacement au gré de ses caprices.
En 1784 lors de la création du port de Puer par le gouvernement sarde, le chemin devient une route provinciale ; il est complètement réaménagé depuis la ville jusqu'au nouveau port. On le borde, sur sa plus grande partie, d'une double rangée de peupliers d'Italie, servant aussi à assainir les terrains alentours ; on le redresse dans sa partie aval, entraînant l'expropriation de nombreux propriétaires.
En 1824, l'État charge l'ingénieur Thomé de la restauration de la plantation et l'établissement de trottoirs d'Aix au Pont-Rouge. La plus grande partie des travaux a lieu entre 1845 et 1855. Elle consista en l'élargissement de la route à 8 mètres, son recouvrement en graviers ronds et en la plantation de platanes après qu'une commission se soit penchée sur le choix de l'essence d'arbres à planter.
De nouveau l'avenue du Grand-Port fut réaménagée et des platanes plantés sur toute sa longueur, entre 1889 et 1891, en plusieurs étapes : en 1889-90, la ville fait construire des trottoirs entre le passage à niveau et le Rondeau. Le même travail est effectué en 1891-92 entre le Rondeau et le Pont-Rouge, puis entre le Pont-Rouge et le Port de Puer.
En 1925, l'État fait goudronner ce qui était désormais la route nationale n°3.
Finalement, entre 1955 et 1956 la partie amont de l'avenue, entre le passage à niveau et le rond point des hôpitaux est de nouveau réaménagée et les platanes coupés au profit d'autres essences.

Période(s) principale(s) : 18e siècle
Auteur(s) de l'oeuvre : Pierre Bonino (entrepreneur, attribution par source), Thomé (ingénieur, attribution par source)

Statut, intérêt et protection

Statut de la propriété : propriété du département (Route départementale)

Références documentaires

Documents figurés

- **Province de Savoie Propre. Route provinciale d'Aix à Port Puer. Plan général du cours du torrent Province de Savoie Propre. Route provinciale d'Aix à Port Puer. Plan général du cours du torrent Sierroz** / Veyret. Chambéry, 15 février 1822. Ech. 1 : 2000. 1 plan ; 55 x 82 cm. (AD Savoie. 11 FS 3596) Plan général du cours du torrent Sierroz

- **[Pont Rouge. Rapport des Ponts et Chaussés, 1822. Etat du pont en 1814]. 1 plan ; 21 x 28 cm. (AD** [Pont Rouge. Rapport des Ponts et Chaussés, 1822. Etat du pont en 1814]. 1 plan ; 21 x 28 cm. (AD Savoie. 11 FS 3596)

- **Plan de la route provinciale d'Aix à Port Puer. Chambéry, 8 septembre 1854. Ech. 1 : 2000. 1 plan ; Plan de la route provinciale d'Aix à Port Puer**. Chambéry, 8 septembre 1854. Ech. 1 : 2000. 1 plan ; 30 x 120 cm. (AD Savoie. 11 FS 3596)

- **Département de la Savoie. Réseau des tramways de la ville d'Aix-les-Bains et de sa banlieue. Département de la Savoie. Réseau des tramways de la ville d'Aix-les-Bains et de sa banlieue. Traversée de la ligne PLM. Plan d'ensemble** / Bastin et Gressel. Lyon, 8 février 1896. Ech. 1 : 10000. 1 plan : coul. ; 30 x 60 cm (AD Savoie : 67 S 2)

- **[Le pont rouge et l´avenue du Grand-Port bordée de peupliers] / Antoine-Laurent Castellan. [S.l.],** [Le pont rouge et l´avenue du Grand-Port bordée de peupliers] / Antoine-Laurent Castellan. [S.l.], 1829. 1 dess : crayon, lavis ; 29 x 19 cm. (AC Aix-les-Bains : 15 Fi 2018) Dans : [Vues des Alpes] / Castellan Antoine-Laurent, pl. 44

- **Le Port Puer / Martenot et Delamotte (dess. et lith.). Paris : Audin, 1834. 1 est. : lithogr. Le Port Puer** / Martenot et Delamotte (dess. et lith.). Paris : Audin, 1834. 1 est. : lithogr. (ill.) ; 16 x 10 cm. (AC Aix-les-Bains : 15 Fi 2116) Dans : **Guide pittoresque aux eaux d´Aix en Savoie** / Chasseloup, p. 58

- **Promenade dite la grande allée conduisant au lac du Bourget et à St-Innocent / [Marie Despine]. Promenade dite la grande allée conduisant au lac du Bourget et à St-Innocent** / [Marie Despine]. Aix-les-Bains, [milieu XIXe siècle]. 1 dess : crayon, lavis ; 7 x 10 cm. (AC Aix-les-Bains : 15 Fi 1251)

Bibliographie

- **PAGE, L. Promenons-nous dans les rues... 1978.**
  PAGE, Léon. **Promenons-nous dans les rues d'Aix**. Aix-les-Bains : ville d'Aix, 1978. 284 p. ; 22 cm. (AC Aix-les-Bains : A2641)
  p. 125-126
  AC Aix-les-Bains : A2641

Annexe 1

Repères chronologiques

1824 Délibération pour la restauration de la plantation d’arbres le long de la route menant au pont neuf. (Pont Rouge).
1824 Plan Thomé pour le projet de restauration de la promenade du lac. (Établissement de trottoirs)
1834 Nouvelle délibération. Pour les mêmes raisons.
1842 Projet de remplacement des peupliers de la promenade du lac
1844 Projets de restauration de la promenade du lac : abatage des peupliers, achat de terrain pour créer des trottoirs, plantation de platanes.
1845 Vente de 147 peupliers de la promenade du Lac.

1845 Délibération pour le choix de l'essence d'arbre à replanter. Certains conseillers préfèrent le peuplier au platane. On consulte l'agronome Marin qui ne conseille pas le peuplier
1846 Achat des terrains pour l'élargissement et les trottoirs
1852 Vente des derniers peupliers de la promenade du Lac
1854 Rectification de la route, partie entre le pont rouge et le lac qui est élargie. Rapport : les travaux consistent en mise de gravier, établissement de bordures en pierre au niveau du pont, élargissement dans la partie avale. Travaux exécutés par l'entreprise Bonino Pierre, adjudication du – décembre 1855. PV de réception des travaux daté du 20 février 1857. La route était initialement de 8 m, du moins telle que le prévoie la mappe, mais réduite à 5 m par les empiétements des riverains.
1855 Implantations de bancs le long de la promenade, et de bornes pour éviter les empiétements de riverains.
1889 Établissement de trottoirs entre le passage à niveau et le Rondeau. Marché à l'entreprise Ravazio, adjudicataire des travaux.
1890 Id. entre le Rondeau et le Pont Rouge. Entreprise Pinorini adjudicataire.
1891 Établissement de trottoirs entre le Pont Rouge et le Port de Puer. Plan Margot, 1891
1892 Marché pour l'établissement de trottoirs entre le Pont Rouge et le Port.
1892 Travaux d'abaissement du Pont Rouge. Adjudication à l'entreprise Bernard Galoux
1892 Délibération pour la plantation d'arbres sur l'avenue du Grand Port entre le Pont-Rouge et le Port dans le prolongement de la plantation précédente.
1894 Aménagement de l'avenue du Port Puer, du passage à niveau de la voie d'Annecy au Rondeau. Fait par le Sieur Pinorini Paul.
1925 Goudronnage en partie de la route départementale n°3.
1927 Aménagement de Pans coupés au niveau de la bifurcation avec la route de Culoz.
1955 Agrandissement du Grand-Port
1955-56 Aménagement de l'Avenue entre le PN du square A.
Boucher et le Rond Point des Hôpitaux : abattage des platanes.

Illustrations

Plan du cours du Sierroz, 1822
Repro. François Fouger
IVR82_20127301037NUCB



Note sur le Pont Rouge, 1822
Repro. François Fouger
IVR82_20127301039NUCB

Plan de la route d'Aix
à Port-Puer, 1854
Repro. François Fouger
IVR82_20127301038NUCB

Promenade du Lac au
niveau du pont rouge
Repro. François Fouger
IVR82_20107301286NUCB

Allée de peupliers
Repro. François Fouger
IVR82_20117300649NUCB

Arrivée vers le lac
Repro. François Fouger
IVR82_20117300648NUCB



Départ de l'avenue, vers 1920
Repro. Denys Harreau
IVR82_20137300858NUCB

Vue vers le nord depuis le
rond-point des hôpitaux
Phot. Denys Harreau
IVR82_20147300502NUCA

Vue aérienne : l'avenue
plantée d'arbres
Phot. Eric Dessert
IVR82_20147304719NUCAQ

Dossiers liés

Dossiers de synthèse :
Généralités (IA73001081) Aix-les-Bains
Oeuvre(s) contenue(s) :
Oeuvre(s) en rapport :
Secteur urbain de Choudy-Pont Rouge (IA73001417) Aix-les-Bains
Centre hospitalier, dit Site Aix-Grand Port (IA73002339) Rhône-Alpes, Savoie, Aix-les-Bains, Choudy-Pont Rouge, 49 avenue du Grand-Port
Hôtel de voyageurs et restaurant, dits Lille, actuellement hôtel de voyageurs, dit L'Iroko, et restaurants (2), dits Les Voiles et Brasserie Lille (IA73002277) Rhône-Alpes, Savoie, Aix-les-Bains, Les Bords du lac, avenue du Grand Port, place du Président Edouard Herriot
Magasin de commerce et entrepôt commercial de vins Antoine Garnier, puis magasin de commerce et entrepôt commercial de vins Antoine Garnier et immeuble, actuellement immeuble et boutique (IA73002142) Aix-les-Bains, Franklin Roosevelt-Lafin, 71 avenue du Grand-Port, 2 avenue de Saint-Simond
Maison (IA73002353) Rhône-Alpes, Savoie, Aix-les-Bains, Choudy-Pont Rouge, 203 avenue du grand port

Maison (IA73002350) Rhône-Alpes, Savoie, Aix-les-Bains, Baie de Mémard, 212 avenue du Grand Port
Maison (IA73002351) Rhône-Alpes, Savoie, Aix-les-Bains, Baie de Mémard, 216 avenue du Grand Port
Maison (IA73002136) Aix-les-Bains, Baie de Mémard, 242 avenue du Grand-Port
Maison (IA73002138) Aix-les-Bains, Choudy-Pont Rouge, 103 avenue du Grand-Port
Maison (IA73001563) Aix-les-Bains, Choudy-Pont Rouge, 71 avenue du Grand-Port
Maison (IA73001561) Rhône-Alpes, Savoie, Aix-les-Bains, Choudy-Pont Rouge, 67 avenue du Grand-Port , chemin en Calloud
Maison (IA73001564) Aix-les-Bains, Choudy-Pont Rouge, 75 avenue du Grand-Port
Maison (IA73001562) Aix-les-Bains, Choudy-Pont Rouge, 69 avenue du Grand-Port
Maison, actuellement bureaux (IA73002139) Rhône-Alpes, Savoie, Aix-les-Bains, Chourdy-Pont Rouge, 95 avenue du Grand-Port
Maison, actuellement clinique vétérinaire (IA73002135) Rhône-Alpes, Savoie, Aix-les-Bains, Corsuet, 171 avenue du Grand-Port
Maison, actuellement immeuble (IA73002352) Rhône-Alpes, Savoie, Aix-les-Bains, Baie de Mémard, 220 avenue du Grand Port
Maison, actuellement immeuble (IA73002146) Aix-les-Bains, Ville basse, 23 avenue du Grand-Port
Maison, actuellement immeuble (IA73001558) Aix-les-Bains, Ville basse, 39 avenue du Grand-Port
Maison, dite les Charmilles (IA73002143) Aix-les-Bains, Choudy-Pont Rouge, 73 avenue du Grand-Port
Maison, dite maison de vigne (IA73001358) Aix-les-Bains, Choudy-Pont Rouge, avenue du Grand-Port
Maison, dite villa Clair (IA73002141) Aix-les-Bains, Baie de Mémard, 206 avenue du Grand-Port
Maison, dite villa L'Idéal (IA73002145) Aix-les-Bains, Franklin Roosevelt-Lafin, 62 avenue du Grand-Port
Maison, dite villa La Rose de Noël (IA73002144) Aix-les-Bains, Choudy-Pont Rouge, 83 avenue du Grand-Port
Maison, dite villa La Roseraie (IA73002140) Aix-les-Bains, Choudy-Pont Rouge, 129 avenue du Grand-Port
Maison, dite villa Lutèce ou pavillon des internes (IA73002349) Aix-les-Bains, Choudy-Pont Rouge, avenue du Grand-Port
Maison, puis immeuble (IA73001559) Aix-les-Bains, Franklin Roosevelt-Lafin, 46 avenue du Grand-Port
Maison de garde-barrière (IA73001357) Aix-les-Bains, Choudy-Pont Rouge, avenue du Grand-Port
Maison dite Chalet du Sierroz (IA73001565) Aix-les-Bains, Choudy-Pont Rouge, 5 place du Rondeau
Maison et café-restaurant, dit Au Mal Assis, puis Au Bien Assis (IA73002384) Rhône-Alpes, Savoie, Aix-les-Bains, Franklin Roosevelt-Lafin, 1 avenue du Grand-Port, rue des Prés-Riants
Maison et restaurant, actuellement maison (IA73002137) Aix-les-Bains, Baie de Mémard, 233 avenue du Grand-Port
Sanatorium, projet de pavillon Léon Blanc (IA73002267) Rhône-Alpes, Savoie, Aix-les-Bains, Choudy-Pont Rouge, 49 avenue du Grand Port

Auteur(s) du dossier : Marie-Reine Jazé-Charvolin, Joël Lagrange
Copyright(s) : © Région Rhône-Alpes, Inventaire général du patrimoine culturel ; © Ville d'Aix-les-Bains

Plan du cours du Sierroz, 1822

Référence du document reproduit :

- **Province de Savoie Propre. Route provinciale d'Aix à Port Puer. Plan général du cours du torrent** **Province de Savoie Propre. Route provinciale d'Aix à Port Puer. Plan général du cours du torrent** **Sierroz** / Veyret. Chambéry, 15 février 1822. Ech. 1 : 2000. 1 plan ; 55 x 82 cm. (AD Savoie. 11 FS 3596)

IVR82_20127301037NUCB
Auteur de l'illustration (reproduction) : François Fouger
© Archives départementales de la Savoie
reproduction soumise à autorisation du titulaire des droits d'exploitation

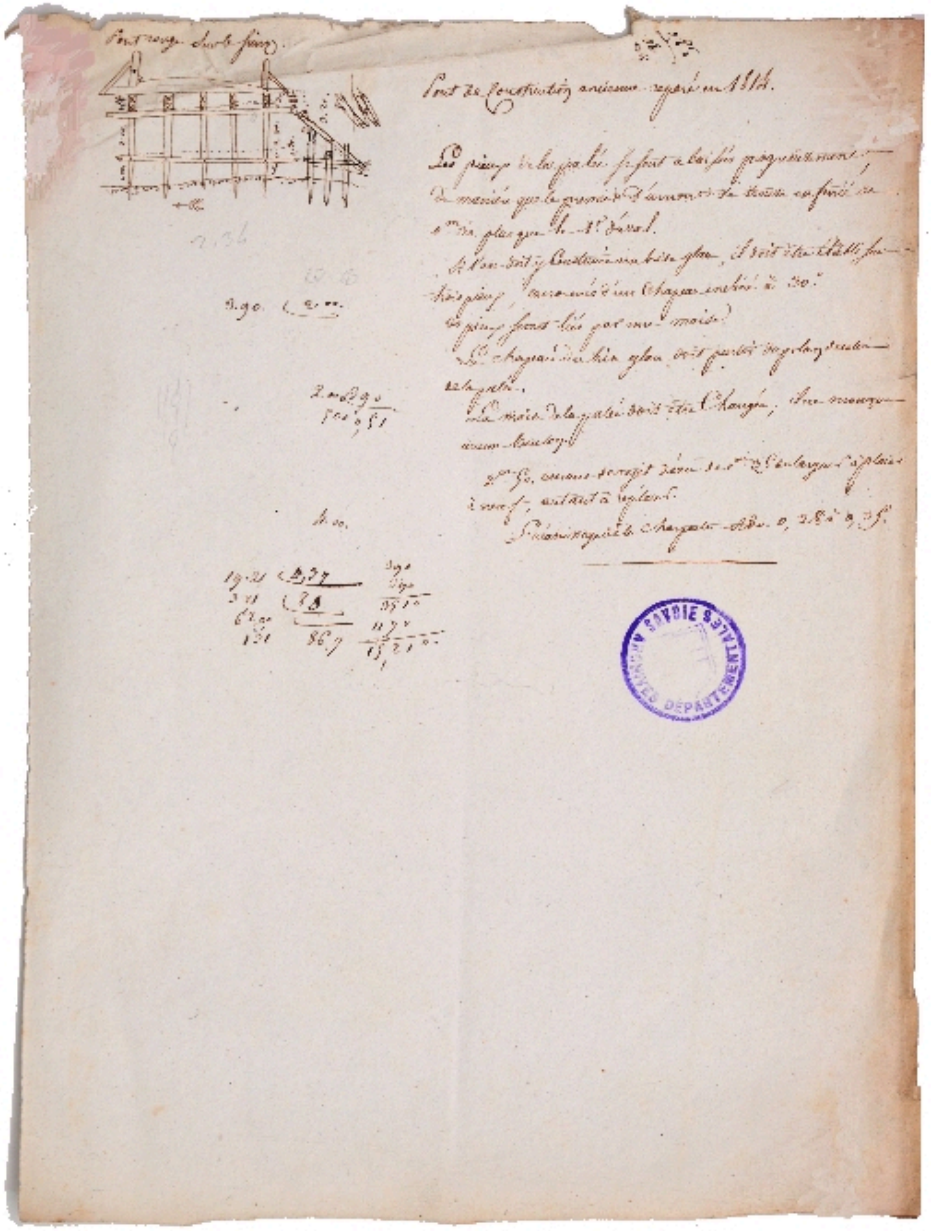

Note sur le Pont Rouge, 1822

Référence du document reproduit :

- **[Pont Rouge. Rapport des Ponts et Chaussés, 1822. Etat du pont en 1814]. 1 plan ; 21 x 28 cm. (AD**
  [Pont Rouge. Rapport des Ponts et Chaussés, 1822. Etat du pont en 1814]. 1 plan ; 21 x 28 cm. (AD Savoie. 11 FS 3596)

IVR82_20127301039NUCB
Auteur de l'illustration (reproduction) : François Fouger
© Archives départementales de la Savoie
reproduction soumise à autorisation du titulaire des droits d'exploitation

Plan de la route d'Aix à Port-Puer, 1854

Référence du document reproduit :

- **Plan de la route provinciale d'Aix à Port Puer. Chambéry, 8 septembre 1854. Ech. 1 : 2000. 1 plan ; Plan de la route provinciale d'Aix à Port Puer**. Chambéry, 8 septembre 1854. Ech. 1 : 2000. 1 plan ; 30 x 120 cm. (AD Savoie. 11 FS 3596)

IVR82_20127301038NUCB
Auteur de l'illustration (reproduction) : François Fouger
© Archives départementales de la Savoie
reproduction soumise à autorisation du titulaire des droits d'exploitation

Promenade du Lac au niveau du pont rouge

Référence du document reproduit :

- **[Le pont rouge et l´avenue du Grand-Port bordée de peupliers] / Antoine-Laurent Castellan. [S.l.],** [Le pont rouge et l´avenue du Grand-Port bordée de peupliers] / Antoine-Laurent Castellan. [S.l.], 1829. 1 dess : crayon, lavis ; 29 x 19 cm. (AC Aix-les-Bains : 15 Fi 2018) Dans : [Vues des Alpes] / Castellan Antoine-Laurent, pl. 44

- **[Le pont rouge et l´avenue du Grand-Port bordée de peupliers] / Antoine-Laurent Castellan. [S.l.],** [Le pont rouge et l´avenue du Grand-Port bordée de peupliers] / Antoine-Laurent Castellan. [S.l.], 1829. 1 dess : crayon, lavis ; 29 x 19 cm. (AC Aix-les-Bains : 15 Fi 2018) Dans : [Vues des Alpes] / Castellan Antoine-Laurent, pl. 44

IVR82_20107301286NUCB
Auteur de l'illustration (reproduction) : François Fouger
© Archives municipales d'Aix-les-Bains
reproduction soumise à autorisation du titulaire des droits d'exploitation

Allée de peupliers

Référence du document reproduit :

- **Promenade dite la grande allée conduisant au lac du Bourget et à St-Innocent / [Marie Despine].**
  Promenade dite la grande allée conduisant au lac du Bourget et à St-Innocent / [Marie Despine]. Aix-les-Bains, [milieu XIXe siècle]. 1 dess : crayon, lavis ; 7 x 10 cm. (AC Aix-les-Bains : 15 Fi 1251)

IVR82_20117300649NUCB
Auteur de l'illustration (reproduction) : François Fouger
© Archives municipales d'Aix-les-Bains
reproduction soumise à autorisation du titulaire des droits d'exploitation

Arrivée vers le lac

Référence du document reproduit :

- **Le Port Puer / Martenot et Delamotte (dess. et lith.). Paris : Audin, 1834. 1 est. : lithogr.**
  Le Port Puer / Martenot et Delamotte (dess. et lith.). Paris : Audin, 1834. 1 est. : lithogr. (ill.) ; 16 x 10 cm. (AC Aix-les-Bains : 15 Fi 2116) Dans : **Guide pittoresque aux eaux d´Aix en Savoie** / Chasseloup, p. 58

IVR82_20117300648NUCB
Auteur de l'illustration (reproduction) : François Fouger
© Archives municipales d'Aix-les-Bains
reproduction soumise à autorisation du titulaire des droits d'exploitation



Départ de l'avenue, vers 1920

Référence du document reproduit :

- **AC Aix-les-Bains. Cp 26_009. [ca 1920]. Avenue du Lac**
  30.-Aix-les-Bains.-Avenue du Lac / G. Brun. Aix-les-Bains, [ca 1920]. 1 carte postale ; 9 x 13 cm. (AC Aix-les-Bains. Cp 26_009).
  AC Aix-les-Bains : Cp 26_009

IVR82_20137300858NUCB
Auteur de l'illustration (reproduction) : Denys Harreau
Date de prise de vue : 2013
© Archives municipales d'Aix-les-Bains
reproduction soumise à autorisation du titulaire des droits d'exploitation

Vue vers le nord depuis le rond-point des hôpitaux

IVR82_20147300502NUCA
Auteur de l'illustration : Denys Harreau
Date de prise de vue : 2014
© Région Rhône-Alpes, Inventaire général du patrimoine culturel ; © Ville d'Aix-les-Bains
reproduction soumise à autorisation du titulaire des droits d'exploitation

Vue aérienne : l'avenue plantée d'arbres

IVR82_20147304719NUCAQ
Auteur de l'illustration : Eric Dessert
Date de prise de vue : 2014
© Région Rhône-Alpes, Inventaire général du patrimoine culturel ; © Ville d'Aix-les-Bains
reproduction soumise à autorisation du titulaire des droits d'exploitation