



Auvergne, Allier
Château-sur-Allier
les Souillats

Ferme des Souillats

Références du dossier

Numéro de dossier : IA03000617

Date de l'enquête initiale : 2023

Date(s) de rédaction : 2023

Cadre de l'étude : inventaire topographique Inventaire du Val-d'Allier (nord)

Degré d'étude : étudié

Désignation

Dénomination : ferme

Compléments de localisation

Milieu d'implantation : isolé

Références cadastrales : 1831, D2, 72 ; 2017, D2, 32

Historique

Le lieu-dit Les Souillats est déjà signalé sur le "plan géométrique de la carte de la ville et paroisse du Veudre et du fort et paroisse de Chateaux" puis sur la carte de Cassini. Le cadastre de napoléonien de 1831 montre une grange orientée est-ouest et perpendiculairement une maison orientée nord-sud. En 1833 les "maison, bâtiment et cour" appartiennent à Georges Aladanne, propriétaire de la Barre qui fait agrandir la maison en 1864.

La grange a disparu et la reprise de construction de la maison est perceptible au niveau des toitures.

Période(s) principale(s) : limite 18e siècle 19e siècle (?), 3e quart 19e siècle

Dates : 1864 (daté par source)

Description

Le corps de bâtiment primitif du logis est flanqué d'un appentis à l'ouest, percé d'une porte au sud. La façade méridionale de ce bâtiment en rez-de-chaussée est percé de deux portes ; on distingue la structure d'une troisième porte obturée et transformée en fenêtre. Le toit qui se termine en croupe du côté occidental est à longs pans, bordé d'une corniche à rangée de briques en pointes. On accède au grenier dans la pente du toit par une porte haute à encadrement et pignon de bois dans lequel est aménagé un pigeonnier. Au nord, ce corps de bâtiment est percé d'une porte et d'une fenêtre, une autre porte donne accès à son appentis. De ce côté il a conservé sa couverture de petites tuiles plate qui surmonte une corniche de briques similaire à celle de la façade occidentale.

L'allongement de ce corps de logis est percé en façade d'une autre porte et d'une fenêtre, flanqué à l'est et au nord de deux appentis. Une cheminée est édifiée contre le pignon oriental, percé par ailleurs d'un demi-oculus au niveau du comble. La base de la toiture est dépourvue de corniche de briques.

Éléments descriptifs

Matériau(x) du gros-oeuvre, mise en oeuvre et revêtement : calcaire, moellon, enduit partiel ; pierre, pierre de taille

Matériau(x) de couverture : tuile mécanique, tuile plate

Plan : plan rectangulaire régulier

Étage(s) ou vaisseau(x) : en rez-de-chaussée

Type(s) de couverture : toit à longs pans, croupe

Statut, intérêt et protection

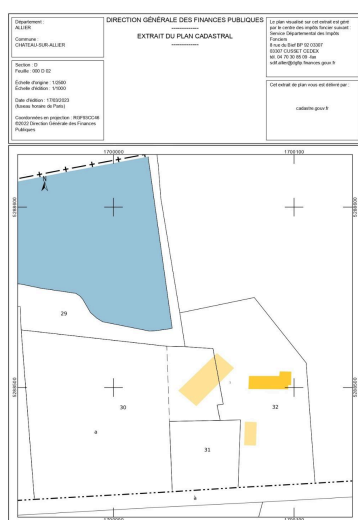
Statut de la propriété : propriété d'une personne privée

Références documentaires

Documents d'archive

- **Château-sur-Allier : tableau indicatif des propriétés foncières. [1833]**
Château-sur-Allier : tableau indicatif des propriétés foncières, de leurs contenances et de leurs revenus (section A-D) : [1833]
Parcelle 72
AD Allier : 3P 371
- **Château-sur-Allier : matrice des propriétés foncières (non bâties et bâties) (1835-1914).**
Château-sur-Allier : matrice des propriétés foncières (non bâties et bâties) (1835-1914)
Parcelle 72
AD Allier : 3P 372


Illustrations



Extrait cadastral des parcelles des Souillats : mis à jour en 2018.
Dess. Service du cadastre
IVR84_20240300061NUDA



Les Souillats extrait de : Château-sur-Allier, section D, dite de la Barre en quatre feuilles 2e feuille terminée an octobre 1831 par Mr Gontier, géomètre de 1ère classe.
Phot. Service du cadastre
IVR84_20240300062NUCA



Détail de Bazin aux Grands Souillats dans : Expédition du plan géométrique de la carte de la ville et paroisse du Veurdre et du fort et paroisse de Chateaux, levé par le Sr Bourgault. 7e feuille, 1701.
IVR84_20230300369NUC4A



Ecart et bourg de Château-sur-Allier vers 1758-1763 : extrait de : la carte générale de la France. 050 - [Moulins] [établie sous la direction de César-François Cassini de Tury] [1758-1763]
IVR84_20230300312NUCA



Vue générale de la façade méridionale.
Phot. Christian Parisey
IVR84_20230300407NUC4A

Détail de Bazin aux Grands
Souillats dans : Expédition du "plan
géométrique de la carte de la ville
et paroisse du Veudre et du fort
et paroisse de Chateaux", levé par
le Sr Bourgault. 7e feuille, 1701.
IVR84_20230300370NUC4A



Vue de la façade nord.
Phot. Christian Parisey
IVR84_20230300408NUC4A

Dossiers liés

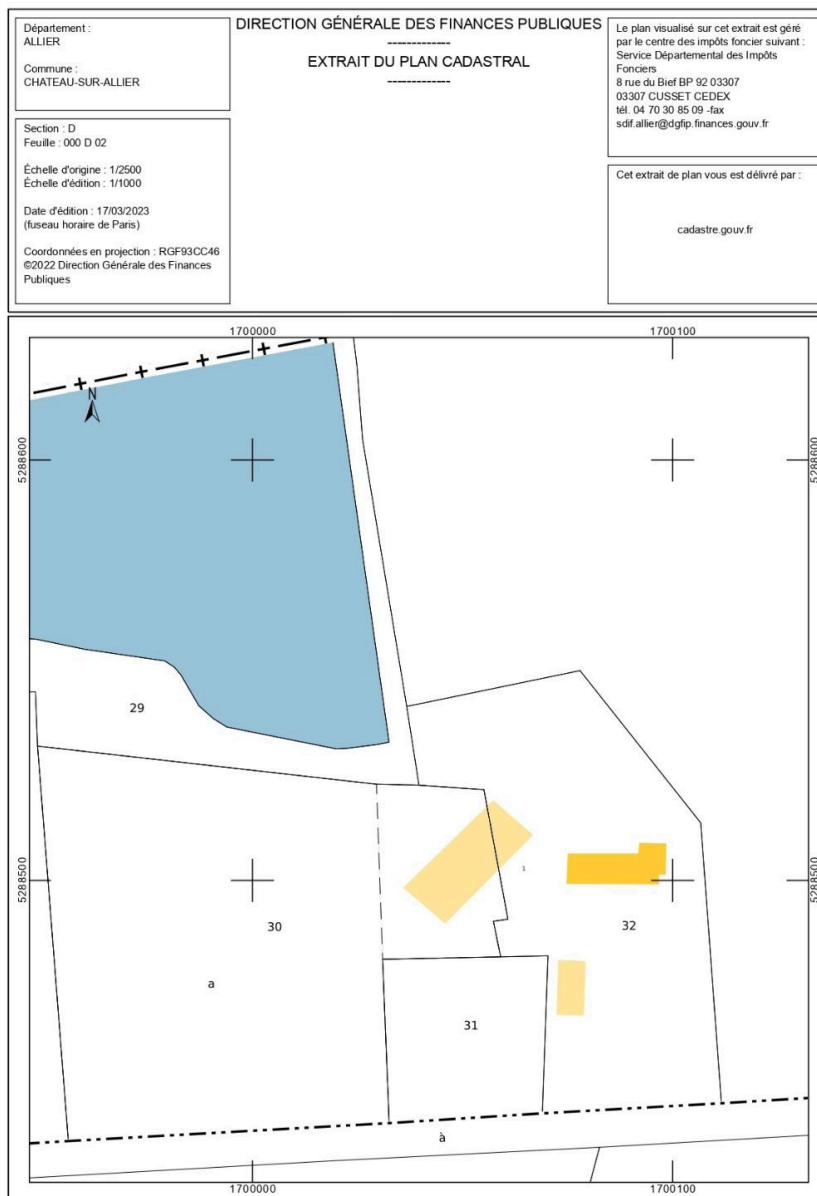
Dossiers de synthèse :

Présentation de la commune de Château-sur-Allier (IA03000609) Auvergne, Allier, Château-sur-Allier

Oeuvre(s) contenue(s) :

Auteur(s) du dossier : Maryse Durin-Tercelin, Maryse Durin-Tercelin

Copyright(s) : © Région Auvergne-Rhône-Alpes, Inventaire général du patrimoine culturel



Extrait cadastral des parcelles des Souillats : mis à jour en 2018.

IVR84_20240300061NUDA

Auteur de l'illustration : Service du cadastre

© Ministère des finances, CIDF, Service du cadastre

communication libre, reproduction soumise à autorisation



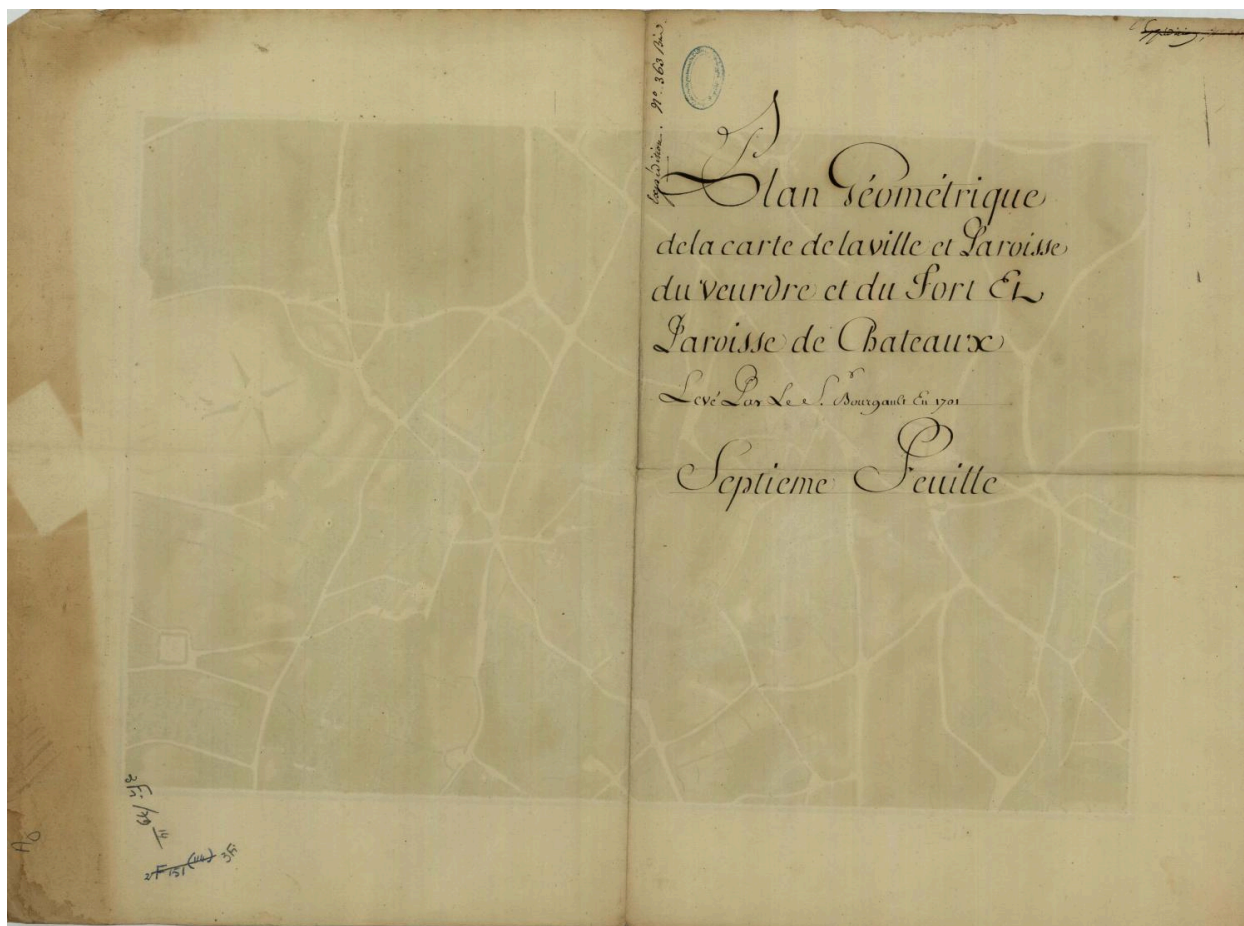
Les Souillats extrait de : Château-sur-Allier, section D, dite de la Barre en quatre feuilles 2e feuille terminée an octobre 1831 par Mr Gontier, géomètre de 1ère classe.

IVR84_20240300062NUCA

Auteur de l'illustration : Service du cadastre

© Archives départementales de l'Allier

reproduction soumise à autorisation du titulaire des droits d'exploitation



Détail de Bazin aux Grands Souillats dans : Expédition du plan géométrique de la carte de la ville et paroisse du Veudre et du fort et paroisse de Chateaux", levé par le Sr Bourgault. 7e feuille,1701.

Référence du document reproduit :

- **Plan géométrique de la carte de la ville et paroisse du Veudre et du fort et paroisse de Chateaux", levé par le Sr Bourgault. 7e feuille, expédition.en 1701.**
Plan géométrique de la carte de la ville et paroisse du Veudre et du fort et paroisse de Chateaux", levé par le Sr Bourgault en 1701. Septième feuille. Expédition.
AD Allier : 3_Fi79_7e feuille, expédition, page de garde.

IVR84_20230300369NUC4A

© Archives départementales de l'Allier

reproduction soumise à autorisation du titulaire des droits d'exploitation



Détail de Bazin aux Grands Souillats dans : Expédition du "plan géométrique de la ville et paroisse du Veudre et du fort et paroisse de Chateaux", levé par le Sr Bourgault. 7e feuille,1701.

Référence du document reproduit :

- **Plan géométrique de la carte de la ville et paroisse du Veudre et du fort et paroisse de Chateaux", levé par le Sr Bourgault. 7e feuille, expédition, en 1701.**
Plan géométrique de la carte de la ville et paroisse du Veudre et du fort et paroisse de Chateaux", levé par le Sr Bourgault en 1701. Septième feuille. Expédition.
AD Allier : 3_Fi79_7e feuille, expédition

IVR84_20230300370NUC4A

© Archives départementales de l'Allier

reproduction soumise à autorisation du titulaire des droits d'exploitation



Ecarts et bourg de Château-sur-Allier vers 1758-1763 : extrait de : la carte générale de la France. 050 - [Moulins] [établie sous la direction de César-François Cassini de Tury] [1758-1763]

Référence du document reproduit :

- **Ecarts et bourg de Château-sur-Allier vers 1758-1763 : extrait de : la carte générale de la France. 050 - [Moulins] [1758-1763]**
Ecarts et bourg de Château-sur-Allier vers 1758-1763 : extrait de : la carte générale de la France. 050 - [Moulins] [établie sous la direction de César-François Cassini de Tury] [1758-1763]
BnF, Cartes et plans : GE FF 18 595 (50)

IVR84_20230300312NUCA

© Gallica / BnF

reproduction soumise à autorisation du titulaire des droits d'exploitation



Vue générale de la façade méridionale.

IVR84_20230300407NUC4A

Auteur de l'illustration : Christian Parisey

© Région Auvergne-Rhône-Alpes, Inventaire général du patrimoine culturel
communication libre, reproduction soumise à autorisation



Vue de la façade nord.

IVR84_20230300408NUC4A

Auteur de l'illustration : Christian Parisey

© Région Auvergne-Rhône-Alpes, Inventaire général du patrimoine culturel
communication libre, reproduction soumise à autorisation