Lyon 3e
75 avenue Lacassagne

Usine de verre plat Ribeyras actuellement acivité non idnetifiée

Références du dossier

Numéro de dossier : IA69001275
Date de l'enquête initiale : 2009
Date(s) de rédaction : 2009
Cadre de l'étude : enquête thématique régionale Patrimoine industriel
Degré d'étude : monographié

Désignation

Dénomination : usine de verre plat
Destinations successives : activité non identifiée
Parties constituantes non étudiées : atelier de fabrication

Compléments de localisation

Milieu d'implantation : en ville
Références cadastrales : 1999, DM, 64

Historique

Une villa est construite sur la parcelle du 75 avenue Lacassagne dès 1911 mais aucune activité industrielle n'est alors présente; Ce n'est qu'en 1957 que monsieur Ribeyras, vitrier fait construire un entrepôt pour le stockage du verre en fond de cour. La même année, il transforme aussi les locaux d'habitation de la ville sur rue. Monsieur Ribeyras est encore présent en 1970. Aujourd´hui la destination de l´entrepôt,'est pas identifiée.

Période(s) principale(s) : 3e quart 20e siècle
Dates : 1957 (daté par source)
Auteur(s) de l'oeuvre : Paillasson (architecte, attribution par source)

Description

L´entrepôt se situe au fond de la parcelle du 75 avenue Lacassagne, sur la cour. Il présente un plan rectangulaire de 17, 35 mètres de large sur 12, 50 mètres de long. Les murs sont en parpaings de béton, la charpente est métallique. Le toit à deux pans est couvert de tôle nervurée.

Eléments descriptifs

Matériau(x) du gros-oeuvre, mise en oeuvre et revêtement : parpaing de béton
Matériau(x) de couverture : tôle nervurée
Plan : plan rectangulaire régulier
Étage(s) ou vaisseau(x) : en rez-de-chaussée
Type(s) de couverture : toit à deux pans

Typologies et état de conservation

État de conservation : bon état

Statut, intérêt et protection

Statut de la propriété : propriété privée

Références documentaires

Documents d'archive

- **AM Lyon : 344 WP 049. PCA n°0387, permis de construire d'une villa, chemin des pins n°75, pour**
  AM Lyon : 344 WP 049. **PCA n°0387, permis de construire d'une villa, chemin des pins n°75, pour madame Aguillère par monsieur Curny, architecte,** 1911

- **AM Lyon : 354 WP 056. PCA n°556, permis de construire, transformation des locaux d'habitation de la**
  AM Lyon : 354 WP 056. **PCA n°556, permis de construire, transformation des locaux d'habitation de la villa sur rue, pour monsieur Ribeyras par monsieur Paillasson, architecte,** 1957

- **AM Lyon : 354 WP 068. PCA n°687, permis de construire d'un entrepôt pour le stockage du verre, pour**
  AM Lyon : 354 WP 068. **PCA n°687, permis de construire d'un entrepôt pour le stockage du verre, pour monsieur Ribeyras par monsieur Paillasson, architecte,** 1957

Bibliographie

- **Indicateur Henry. 1903. AM Lyon (accès libre)**
  Indicateur Henry. 1903. AM Lyon (accès libre)
  p. 704, 1087, 2389

- **Indicateur Henry. 1920. AM Lyon (accès libre)**
  Indicateur Henry. 1920. AM Lyon (accès libre)
  p. 743, 1310

- **Indicateur Henry. 1948. AM Lyon (accès libre)**
  Indicateur Henry. 1948. AM Lyon (accès libre)
  p. 378, 670, 1010

- **Indicateur Fournier. 1956. AM Lyon (accès libre)**
  Indicateur Fournier. 1956. AM Lyon (accès libre)
  p. 529, 865

- **Indicateur Henry. 1964. AM Lyon (accès libre)**
  Indicateur Henry. 1964. AM Lyon (accès libre)
  p. 459, 1576, 2898

- **Indicateur Henry. 1970. AM Lyon (accès libre)**
  Indicateur Henry. 1970. AM Lyon (accès libre)
  p.468, 1144, 1366

- **BAZIN, Goerges. Montchat 3ème, un ancien lieu-dit de la rive gauche du Rhône. Ed. Lyon G. BAZIN,**
  BAZIN, Goerges. **Montchat 3ème, un ancien lieu-dit de la rive gauche du Rhône.** Ed. Lyon G. BAZIN, 1956

- **CHAUVY, Gérard. Les quartiers de Lyon au fil des rues.Toulouse, Ed. Privat, 1993**
  CHAUVY, Gérard. **Les quartiers de Lyon au fil des rues.**Toulouse, Ed. Privat, 1993

- **DOMENGIE, Henri., ALQUAT, Yves., MOULIN, Marc., ROZE, Bernard. Le chemin de fer de l'est de**
  DOMENGIE, Henri., ALQUAT, Yves., MOULIN, Marc., ROZE, Bernard. **Le chemin de fer de l'est de Lyon.**Italie, Ed. du Cabri, 1996

- **VANARIO, Maurice. Les rues de Lyon à travers les siècles (XIVe au XXe). 1990**
  VANARIO, Maurice. HOURS, Henri (sous la direction de). **Les rues de Lyon à travers les siècles (XIVe au XXe)**. Lyon : Éditions Lyonnaises d'art et d'histoire, 1990. 283 p. ; 24 cm.

- **LAFERRERE, Michel. Lyon ville industrielle, essai d'une géographie urbaine des techniques et des**
  LAFERRERE, Michel. **Lyon ville industrielle, essai d'une géographie urbaine des techniques et des entreprises.** Paris, Presses Universitaires de France, 1960

- **LONG, Guetty., CHAUVY Gérard. Montchat, regard sur l'histoire d'un quartier lyonnais, des origines**
  LONG, Guetty., CHAUVY Gérard. **Montchat, regard sur l'histoire d'un quartier lyonnais, des origines à nos jours.** Lyon, Ed. Bellier, 2008

- **MENAIS, Georges-Paul. Géographie industrielle de Lyon. France. 1958**
  MENAIS, Georges-Paul. **Géographie industrielle de Lyon.** France, Edition Bibliothèque des Guides Bleus - Librairie Hachette, vol 1, 1958

- **MENAIS, Georges-Paul. Géographie industrielle de Lyon, 1960**
  MENAIS, Georges-Paul. **Géographie industrielle de Lyon**. France, Edition Bibliothèque des Guides Bleus - Librairie Hachette, vol 2, 1960.

- **PELLETIER, Jean. Connaître son arrondissement, Le 3ème de la Guillotière à la Part Dieu, de**
  PELLETIER, Jean. **Connaître son arrondissement, Le 3ème de la Guillotière à la Part Dieu, de Montchat à Monplaisir.** C.E. Ed Lyonnaises d'art et d'histoire, 2000

- **Préfecture du Rhône. Lyon 3ème arrondissement : opération de développement social urbain 1991-1993.**
  Préfecture du Rhône. **Lyon 3ème arrondissement : opération de développement social urbain 1991-1993.** Ville de Lyon, Grand Lyon, préfecture du Rhône, 1993

- **Chambre du commerce et de l'industrie. Lyon 3ème arrondissement : service de l'information**
  Chambre du commerce et de l'industrie. **Lyon 3ème arrondissement : service de l'information économique.** Lyon, C.C.I., 2001

- **PAULOZ, David.Les enjeux de la construction d'une ligne de chemin de fer d'intérêt local : la**
  PAULOZ, David.*Les enjeux de la construction d'une ligne de chemin de fer d'intérêt local : la compagnie de l'Est de Lyon 1881-1947.* Bulletin du centre Pierre Léon d'histoire économique et sociale., 1996, N°1-2.

- **FURIA, Daniel. Du chemin de fer de l'est au tramways Léa et Leslys. Revue Rive Gauche, société**
  FURIA, Daniel. *Du chemin de fer de l'est au tramways Léa et Leslys.* Revue Rive Gauche, société d'étude d'histoire de Lyon Rive Gauche., décembre 2007, N°183.

- **CHOMIENNE, Gilbert. De l'Est de Lyon à Léa. Revue Rive Gauche, société d'étude d'histoire de Lyon**
  CHOMIENNE, Gilbert. *De l'Est de Lyon à Léa.* Revue Rive Gauche, société d'étude d'histoire de Lyon Rive Gauche., mars 2008, N°184.

Illustrations

Entrepôt vitrerie, vue générale sud ouest
Phot. Nadine Halitim-Dubois
IVR82_20096901730NUCA

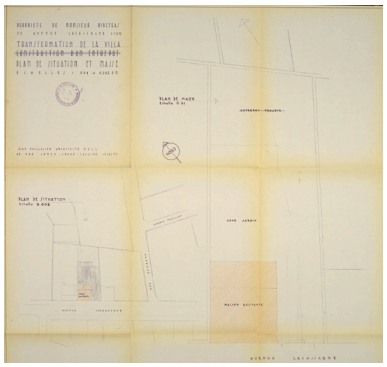

AC Lyon : 354 WP 056 PCA n ° 556, plan de situation, entrepôt et villa de monsieur Ribeyras 1957.
Repro. Gilles Bernasconi
IVR82_20096901862NUCA

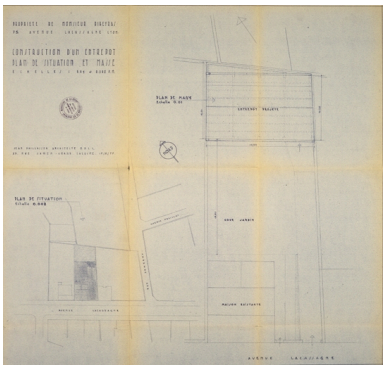

AC Lyon : 354 WP 068 PCA n° 687, plan de situation et plan masse du hangar pour M. Ribeyras par M. Paillasson, 1957
Repro. Gilles Bernasconi
IVR82_20096901864NUCA

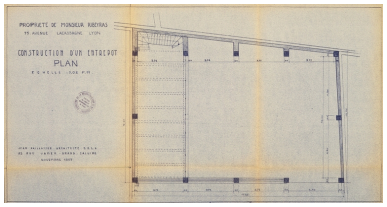

AC Lyon : 354 WP 068 PCA n ° 687, plan du hangar pour M. Ribeyras par M. Paillasson, 1957
Repro. Gilles Bernasconi
IVR82_20096901865NUCA

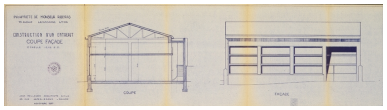

AC Lyon : 354 WP 068 PCA n° 687, façade et coupe du hangar pour M. Ribeyras par M. Paillasson, 1957
Repro. Gilles Bernasconi
IVR82_20096901863NUCA

Dossiers liés

Dossiers de synthèse :
Présentation et synthèse du patrimoine industriel de la ville de Lyon (IA69001377) Rhône-Alpes, Rhône, Lyon
Oeuvre(s) contenue(s) :

Auteur(s) du dossier : Marion Lanniaux, Nadine Halitim-Dubois
Copyright(s) : © Région Rhône-Alpes, Inventaire général du patrimoine culturel ; © Ville de Lyon

Entrepôt vitrerie, vue générale sud ouest

IVR82_20096901730NUCA
Auteur de l'illustration : Nadine Halitim-Dubois
© Région Rhône-Alpes, Inventaire général du patrimoine culturel ; © Ville de Lyon
reproduction soumise à autorisation du titulaire des droits d'exploitation

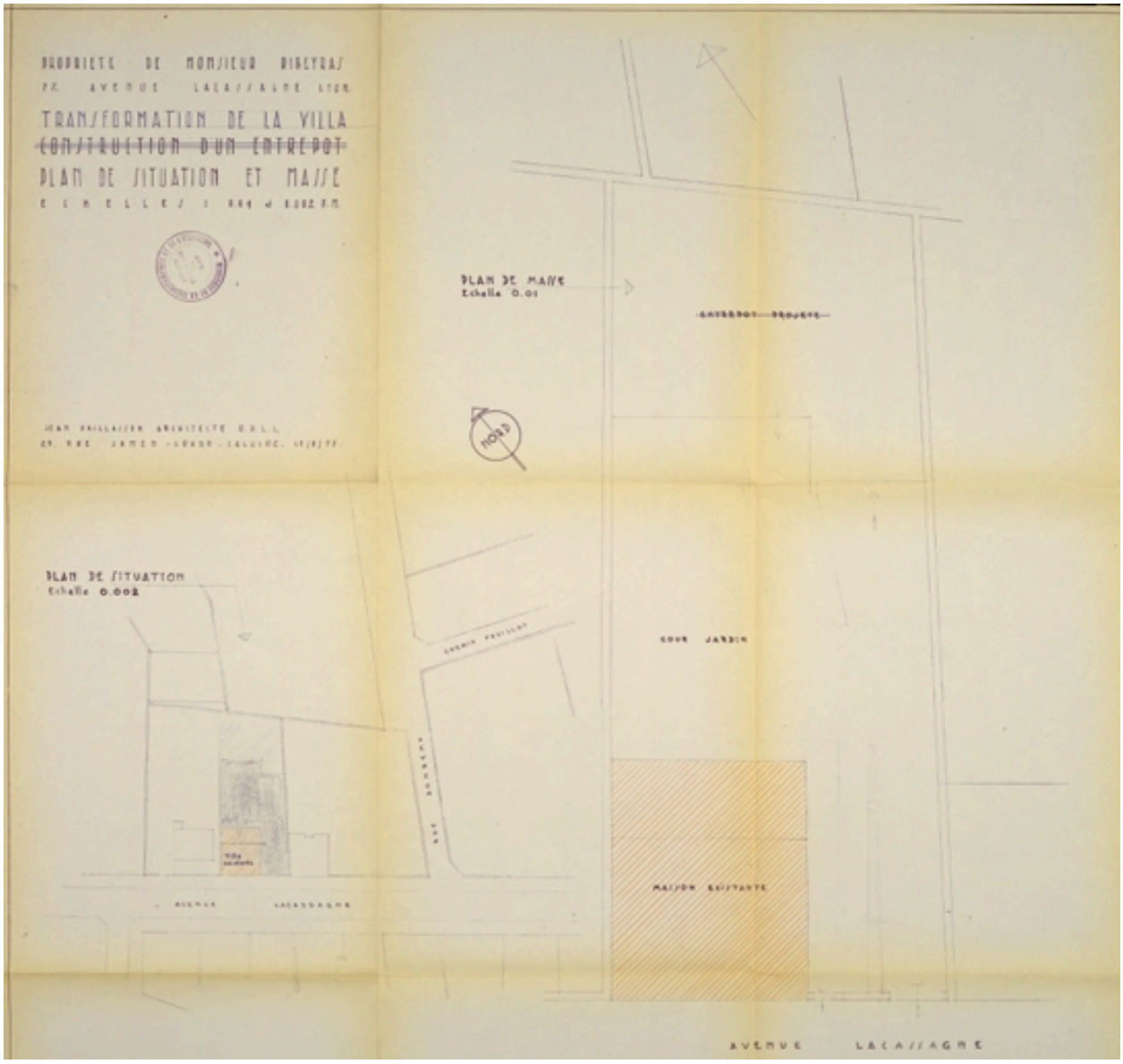

AC Lyon : 354 WP 056 PCA n° 556, plan de situation, entrepôt et villa de monsieur Ribeyras 1957.

IVR82_20096901862NUCA
Auteur de l'illustration (reproduction) : Gilles Bernasconi
© Région Rhône-Alpes, Inventaire général du patrimoine culturel ; © Ville de Lyon
reproduction soumise à autorisation du titulaire des droits d'exploitation

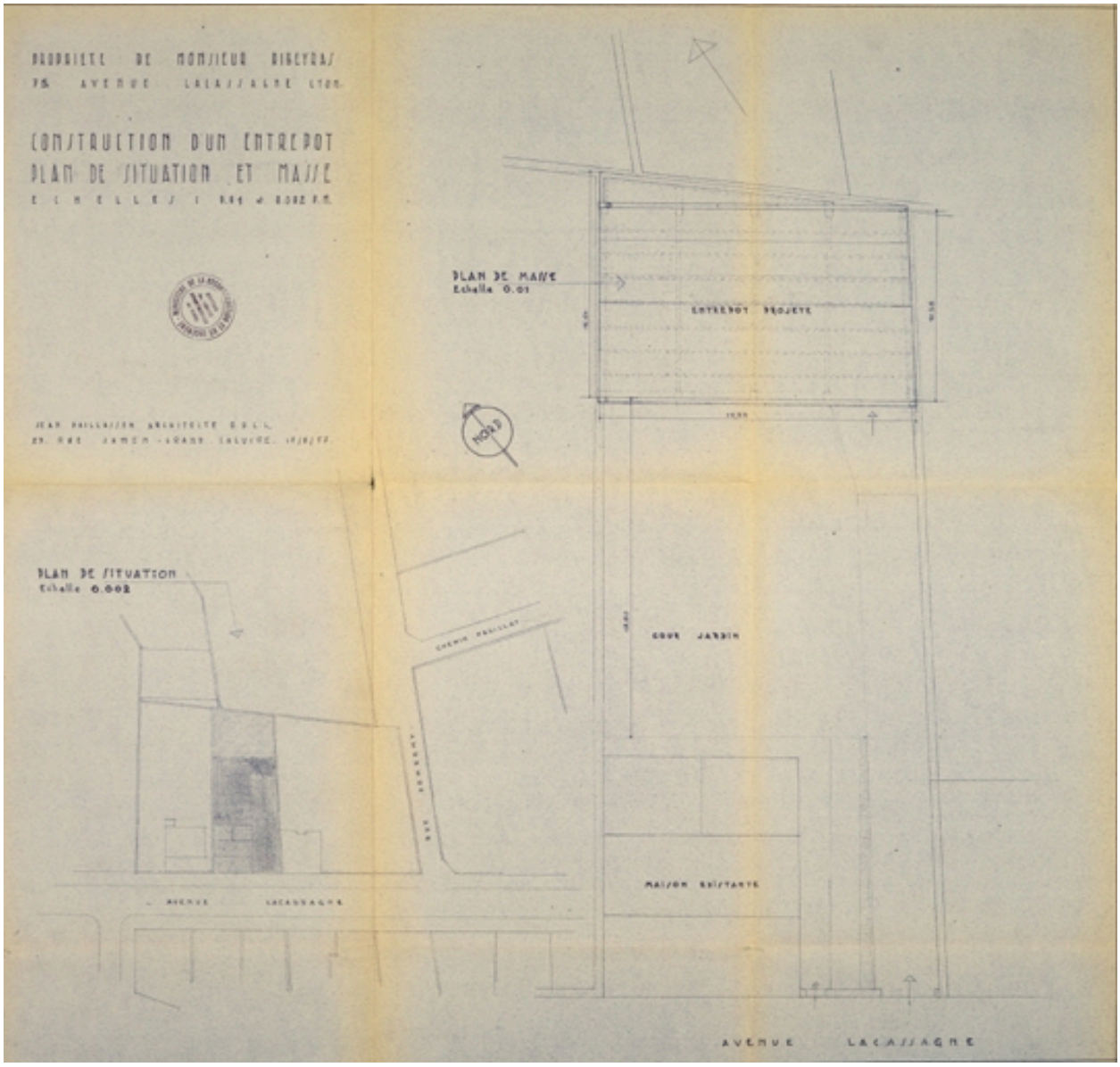

AC Lyon : 354 WP 068 PCA n° 687, plan de situation et plan masse du hangar pour M. Ribeyras par M. Paillasson, 1957

IVR82_20096901864NUCA
Auteur de l'illustration (reproduction) : Gilles Bernasconi
© Région Rhône-Alpes, Inventaire général du patrimoine culturel ; © Ville de Lyon
reproduction soumise à autorisation du titulaire des droits d'exploitation

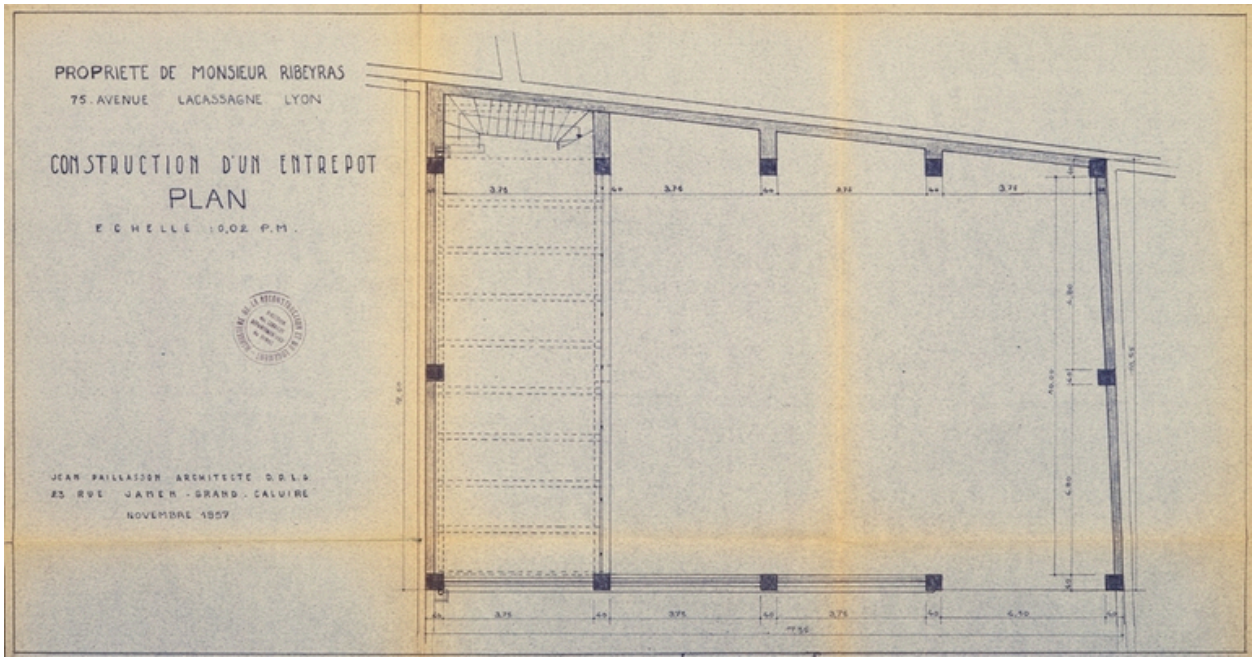

AC Lyon : 354 WP 068 PCA n° 687, plan du hangar pour M. Ribeyras par M. Paillasson, 1957

IVR82_20096901865NUCA
Auteur de l'illustration (reproduction) : Gilles Bernasconi
© Région Rhône-Alpes, Inventaire général du patrimoine culturel ; © Ville de Lyon
reproduction soumise à autorisation du titulaire des droits d'exploitation

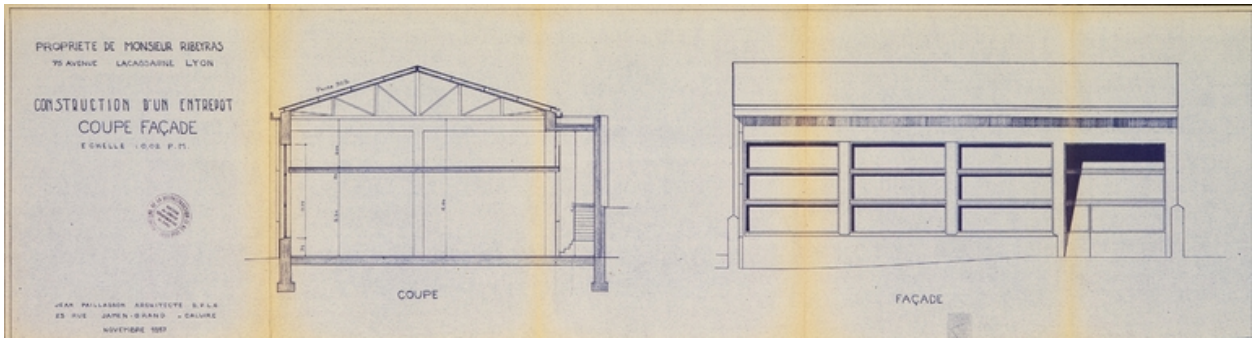

AC Lyon : 354 WP 068 PCA n° 687, façade et coupe du hangar pour M. Ribeyras par M. Paillasson, 1957

IVR82_20096901863NUCA
Auteur de l'illustration (reproduction) : Gilles Bernasconi
© Région Rhône-Alpes, Inventaire général du patrimoine culturel ; © Ville de Lyon
reproduction soumise à autorisation du titulaire des droits d'exploitation