Rhône-Alpes, Ain
Injoux-Génissiat
01 Injoux-Génissiat, Génissiat

Passerelle sur l'évacuateur du barrage de Génissiat

Références du dossier

Numéro de dossier : IA01000500
Date de l'enquête initiale : 2010
Date(s) de rédaction : 2011
Cadre de l'étude : enquête thématique régionale Points de franchissement du Rhône
Degré d'étude : repéré

Désignation

Dénomination : passerelle

Compléments de localisation

Milieu d'implantation : en écart
Réseau hydrographique : Rhône; canal évacuateur du barrage de Génissiat
Références cadastrales :

Historique

D'après la base CNR/Oasis, cette petite passerelle piétonne (voie de la Compagnie Nationale du Rhône) a été construite en 1996.

Période(s) principale(s) : 4e quart 20e siècle
Dates : 1996 (daté par travaux historiques)
Auteur(s) de l'oeuvre : Compagnie Nationale du Rhône (maître d'oeuvre,)

Description

L'ouvrage franchit le canal évacuateur de crues à ciel ouvert situé en rive droite, soit côté Injoux-Génissiat. Il s'agit d'un des six ponts que compte le barrage-usine de Génissiat, se situant à l'aval du pont amont de l'évacuateur, à hauteur du bâtiment principal. C'est une passerelle à poutres métalliques (métal léger type aluminium) soutenue par des béquilles appuyées sur le rebord du canal. Longue de 25 m de long (une travée de 22,50 m d'ouverture), elle porte une chaussée de 2 m de large bordée de parapets en métal.

Eléments descriptifs

Matériau(x) du gros-oeuvre, mise en oeuvre et revêtement : métal

Typologies et état de conservation

Typologies : pont poutre à béquilles

Statut, intérêt et protection

D'après le Compagnie Nationale du Rhône. Repérage terrain. Propriété CNR.

Statut de la propriété : propriété d'une société privée

Références documentaires

Documents figurés

- **[Génissiat, canal évacuateur de crues]. [2e moitié du 20e siècle]. 1 impr. photoméc. (carte**
  [Génissiat, canal évacuateur de crues]. [2e moitié du 20e siècle]. 1 impr. photoméc. (carte postale) : n. et b. (AD Ain. Série Fi, CP2344169) Notes : vue verticale

- **[Injoux. Barrage de Génissiat sur le Rhône] / Chevallier phot., [2e moitié du 20e siècle]. 1**
  [Injoux. Barrage de Génissiat sur le Rhône] / Chevallier phot., [2e moitié du 20e siècle]. 1 photogr. pos. : n. et b., 30 x 40 cm (AD Ain. Fonds Chevallier, 32 Fi 71)

Bibliographie

- **Compagnie Nationale du Rhône. Direction du Patrimoine Fluvial et Industriel. Pôle Fluvial. Base**
  Compagnie Nationale du Rhône. Direction du Patrimoine Fluvial et Industriel. Pôle Fluvial. **Base documentaire OASIS**. Répertoire des ouvrages sur le Rhône
  n° 0219

Illustrations

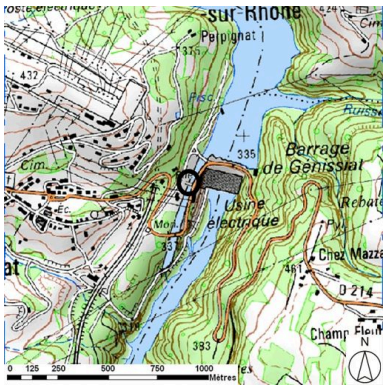

Plan de situation (sur fond de SCAN25(R) (C) IGN-2008 (C) Région Rhône-Alpes Licence n°2008-CISE27-1010) Dess. S. Delétoille
IVR82_20100101598NUD

[Injoux. Barrage de Génissiat sur le Rhône] / Chevallier phot., [2e moitié du 20e siècle]. 1 photogr. pos. : n. et b., 30 x 40 cm (AD Ain. Fonds Chevallier, 32 Fi 71) Phot. F. Bardoneschi, Autr. Chevallier (photographe)
IVR82_20100100031NUCAB

Vue générale, face aval
Phot. B. Decrock
IVR82_20100100141NUCA

Béquilles (depuis la rive gauche)
Phot. B. Decrock
IVR82_20100100142NUCA

Vue générale, face amont
Phot. B. Decrock
IVR82_20100100143NUCA



Vue sur le tablier
Phot. B. Decrock
IVR82_20100100144NUCA

Dossiers liés

Dossiers de synthèse :
Aménagements du Rhône : barrage ; centrale hydroélectrique ; écluse ; digue (IA00000333)
Oeuvre(s) contenue(s) :
Oeuvre(s) en rapport :
Barrage et centrale hydroélectrique de Génissiat (IA01000516) Rhône-Alpes, Ain, Injoux-Génissiat, 01 Injoux-Génissiat, Génissiat, 74 Franclens, R.D. 72a, R.D. 214
Présentation de l'étude des points de franchissement du Rhône en région Rhône-Alpes (IA00000331) Rhône-Alpes, Rhône-Alpes

Auteur(s) du dossier : Isabelle Havard, Bruno Decrock
Copyright(s) : © Région Rhône-Alpes, Inventaire général du patrimoine culturel

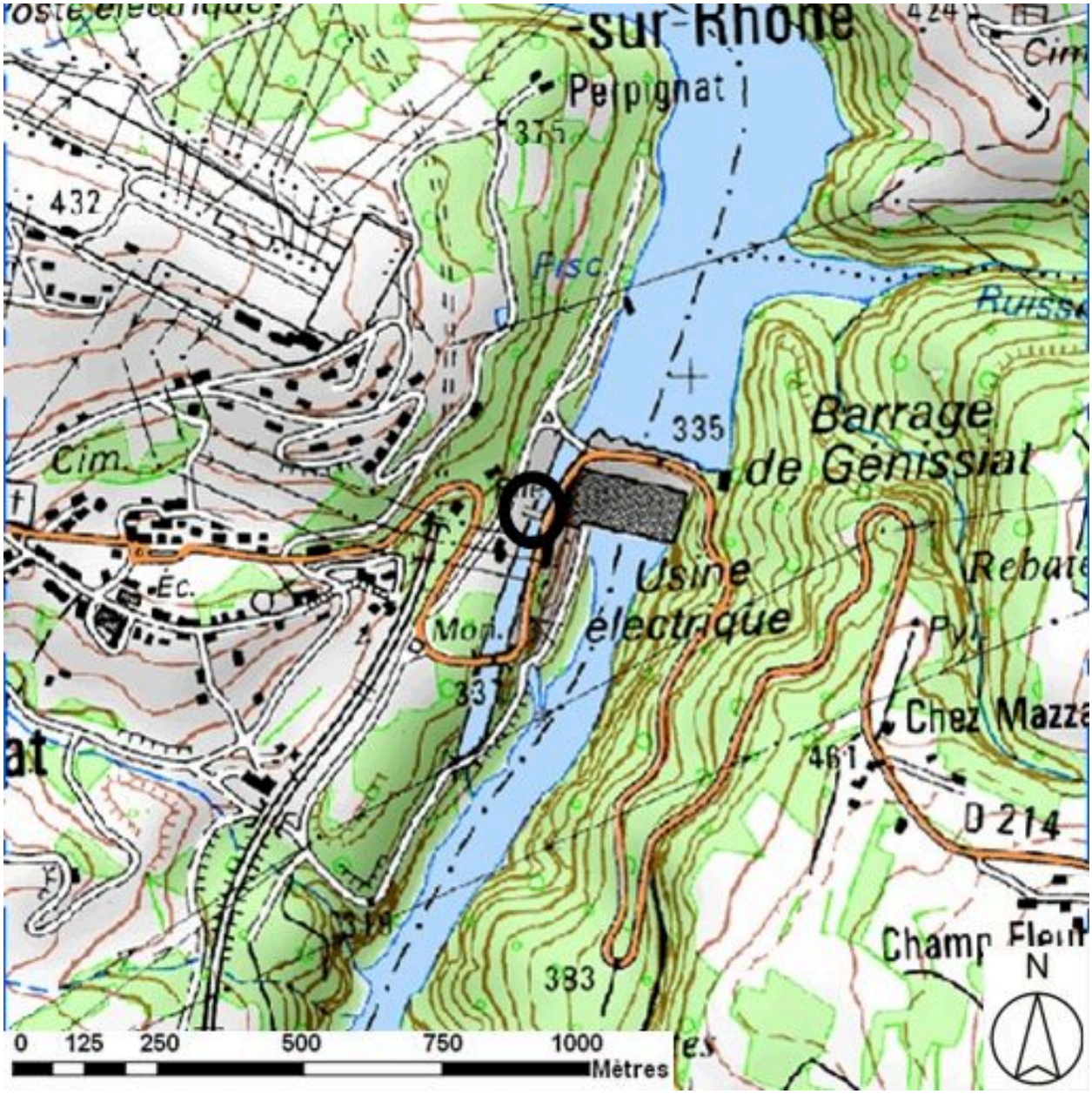

Plan de situation (sur fond de SCAN25(R) (C) IGN-2008 (C) Région Rhône-Alpes Licence n°2008-CISE27-1010)

IVR82_20100101598NUD
Auteur de l'illustration : S. Delétoille
Technique de relevé : reprise de fond ; Échelle : 1:25000
© Région Rhône-Alpes, Inventaire général du patrimoine culturel ; © IGN
reproduction interdite

[Injoux. Barrage de Génissiat sur le Rhône] / Chevallier phot., [2e moitié du 20e siècle]. 1 photogr. pos. : n. et b., 30 x 40 cm (AD Ain. Fonds Chevallier, 32 Fi 71)

Référence du document reproduit :

- **[Injoux. Barrage de Génissiat sur le Rhône] / Chevallier phot., [2e moitié du 20e siècle]. 1**
  [Injoux. Barrage de Génissiat sur le Rhône] / Chevallier phot., [2e moitié du 20e siècle]. 1 photogr. pos. : n. et b., 30 x 40 cm (AD Ain. Fonds Chevallier, 32 Fi 71)

IVR82_20100100031NUCAB
Auteur de l'illustration : F. Bardoneschi
Auteur du document reproduit : Chevallier (photographe)
© Région Rhône-Alpes, Inventaire général du patrimoine culturel ; © Archives départementales de l'Ain
reproduction soumise à autorisation du titulaire des droits d'exploitation

Vue générale, face aval

IVR82_20100100141NUCA
Auteur de l'illustration : B. Decrock
© Région Rhône-Alpes, Inventaire général du patrimoine culturel
reproduction soumise à autorisation du titulaire des droits d'exploitation

Béquilles (depuis la rive gauche)

IVR82_20100100142NUCA
Auteur de l'illustration : B. Decrock
© Région Rhône-Alpes, Inventaire général du patrimoine culturel
reproduction soumise à autorisation du titulaire des droits d'exploitation

Vue générale, face amont

IVR82_20100100143NUCA
Auteur de l'illustration : B. Decrock
© Région Rhône-Alpes, Inventaire général du patrimoine culturel
reproduction soumise à autorisation du titulaire des droits d'exploitation

Vue sur le tablier

IVR82_20100100144NUCA
Auteur de l'illustration : B. Decrock
© Région Rhône-Alpes, Inventaire général du patrimoine culturel
reproduction soumise à autorisation du titulaire des droits d'exploitation