Lyon 4e
Croix-Rousse
22 rue Chariot d'or (du)

Immeuble-atelier de la rue du Chariot d'Or

Références du dossier

Numéro de dossier : IA69001522
Date de l'enquête initiale : 2015
Date(s) de rédaction : 2015
Cadre de l'étude : enquête thématique régionale Patrimoine industriel
Degré d'étude : monographié

Désignation

Dénomination : immeuble à logements, atelier
Destinations successives : immeuble à logements
Parties constituantes non étudiées : cour

Compléments de localisation

Milieu d'implantation : en ville
Références cadastrales : 1999, AW, 219. Cadastre napoléonien 1827-1828

Historique

Le terrain faisait autrefois partie du clos de la Visitation.
M. Bajard fait exhausser l'immeuble en 1857 (315 WP 018 2) Il est précisé qu'il fera 21.25m de long et 15m de haut et que *"Tous les murs seront en bonne maçonnerie de pierre et chaux."*

Période(s) principale(s) : 3e quart 19e siècle
Dates : 1857 (daté par source)

Description

L'immeuble mitoyen développe une façade de 8 travées régulières et 4 niveaux dont un entresol et 2 étages carrés. Le rez-de-chaussée et l'entresol sont séparés des étages par un bandeau horizontal. Les baies de l'entresol sont dotées de garde-corps en ferronnerie. Celles des étages sont rectangulaires et reposent sur des appuis saillants. L'immeuble est occupé par des logements et la façade est couverte d'un enduit jaune. Au rez-de-chaussée, les deux premières travées accueillent une entrée de garage et l'entrée de l'immeuble se fait au niveau de la quatrième travée par une porte piétonne vitrée.
Le sol de l'allée est en carrelage et les murs sont enduits. L'escalier est en pierre, dans-oeuvre et parallèle à la façade. Il est tournant à gauche, à une seule volée et à vide central, sécurisé par un garde-corps en ferronnerie. Il dessert de longs paliers soutenus par des corbeaux. Chaque palier compte 4 appartements. La cage d'escalier est éclairée par des baies en plein-cintre pour les deux premiers niveaux et des baies rectangulaires pour les deux autres. Un escalier tournant en bois dessert le dernier niveau de l'immeuble.

Eléments descriptifs

Matériau(x) du gros-oeuvre, mise en oeuvre et revêtement : calcaire, moellon, enduit
Matériau(x) de couverture : tuile mécanique
Étage(s) ou vaisseau(x) : entresol, 2 étages carrés
Couvrements :
Type(s) de couverture : toit à longs pans
Escaliers : escalier dans-oeuvre

Typologies et état de conservation

État de conservation : bon état

Statut, intérêt et protection

Protections : édifice non protégé
Statut de la propriété : propriété privée

Références documentaires

Documents d'archive

- **AD Rhône, 3 P 138/168, 1828, cadastre**
  AD Rhône, 3 P 138/168. États de sections des propriétés bâties et non bâties : section A dite de Serin, section B dite de la Croix-Rousse, section C dite de Saint Clair, 20 octobre 1828. L'aire d'étude appartient à la section C dite de Saint-Clair. Le document présente l'état du secteur et des quartiers en 1828. Les parcelles sont numérotées sur le plan et, le registre donne les noms des propriétaires des parcelles et la nature de celles-ci : terre, jardin, passage, hangar ou maison.
  AD Rhône : 3 P 138/168

- **Arch. Dép. Rhône, 3P 138/177 ; 181 ; 192, 1882-1974, mutations de propriétés**
  Matrices des propriétés bâties et non bâties par ordre alphabétique des rues 3P 138/177 : "1882-1910 : cases 1-1000 rue des actionnaires à rue Gigodot" ; **3P 138/18**1 : "1910-1944 : cases 1-1028 rue des Actionnaires à rue Dumont" ; **3P 138/192** : "1943-1974 : rue des Actionnaires (n°2) à rue du Chariot d'Or (n°1bis-30)" ; Mutations de propriétés de 1882 à 1974. Les matrices des propriétés bâties présentent les changements de propriétaires entre 1882 et 1974 par ordre alphabétique des rues.
  AD Rhône : 3P 138/177 ; 181 ; 192

- **Arch. Mun. Lyon, 315 WP 018 2, Rue du Chariot d'Or : Alignement 1853-1885**
  Arch. Mun. Lyon, 315 WP 018 2, Rue du Chariot d'Or : Alignement 1853-1885
  AC Lyon : 315 WP 018 2

Illustrations

Vue d'ensemble façade nord
Phot. Noémie Caillat
IVR82_20156900345NUCA

Façade sud
Phot. Noémie Caillat
IVR82_20156900321NUCA

Entrée
Phot. Noémie Caillat
IVR82_20156900347NUCA



Dépar escalier
Phot. Noémie Caillat
IVR82_20156900348NUCA

Palier
Phot. Noémie Caillat
IVR82_20156900349NUCA

Palier'
Phot. Noémie Caillat
IVR82_20156900353NUCA



Phot. Noémie Caillat
IVR82_20156900350NUCA

Escalier dernier niveau
Phot. Noémie Caillat
IVR82_20156900351NUCA



Escalier dernier niveau
Phot. Noémie Caillat
IVR82_20156900352NUCA

Dossiers liés

Oeuvre(s) contenue(s) :
Oeuvre(s) en rapport :
Secteur d'étude du 4ème arrondissement de Lyon. Études urbaines du 4e arrondissement : les immeubles-ateliers vecteur du développement urbain du Plateau de la Croix-Rousse. (IA69001355) Rhône-Alpes, Rhône, Lyon 4e, Croix-Rousse, rue Dumenge, rue Pailleron, rue Belfort, rue du Mail

Auteur(s) du dossier : Nadine Halitim-Dubois, Noémie Caillat
Copyright(s) : © Région Rhône-Alpes, Inventaire général du patrimoine culturel ; © Ville de Lyon

Vue d'ensemble façade nord

IVR82_20156900345NUCA
Auteur de l'illustration : Noémie Caillat
© Région Rhône-Alpes, Inventaire général du patrimoine culturel ; © Ville de Lyon
reproduction soumise à autorisation du titulaire des droits d'exploitation

Façade sud

IVR82_20156900321NUCA
Auteur de l'illustration : Noémie Caillat
© Région Rhône-Alpes, Inventaire général du patrimoine culturel ; © Ville de Lyon
reproduction soumise à autorisation du titulaire des droits d'exploitation

Entrée

IVR82_20156900347NUCA
Auteur de l'illustration : Noémie Caillat
© Région Rhône-Alpes, Inventaire général du patrimoine culturel ; © Ville de Lyon
reproduction soumise à autorisation du titulaire des droits d'exploitation

Dépar escalier

IVR82_20156900348NUCA
Auteur de l'illustration : Noémie Caillat
© Région Rhône-Alpes, Inventaire général du patrimoine culturel ; © Ville de Lyon
reproduction soumise à autorisation du titulaire des droits d'exploitation

Palier

IVR82_20156900349NUCA
Auteur de l'illustration : Noémie Caillat
© Région Rhône-Alpes, Inventaire général du patrimoine culturel ; © Ville de Lyon
reproduction soumise à autorisation du titulaire des droits d'exploitation

Palier'

IVR82_20156900353NUCA
Auteur de l'illustration : Noémie Caillat
© Région Rhône-Alpes, Inventaire général du patrimoine culturel ; © Ville de Lyon
reproduction soumise à autorisation du titulaire des droits d'exploitation

IVR82_20156900350NUCA
Auteur de l'illustration : Noémie Caillat
© Région Rhône-Alpes, Inventaire général du patrimoine culturel ; © Ville de Lyon
reproduction soumise à autorisation du titulaire des droits d'exploitation

Escalier dernier niveau

IVR82_20156900351NUCA
Auteur de l'illustration : Noémie Caillat
© Région Rhône-Alpes, Inventaire général du patrimoine culturel ; © Ville de Lyon
reproduction soumise à autorisation du titulaire des droits d'exploitation

Escalier dernier niveau

IVR82_20156900352NUCA
Auteur de l'illustration : Noémie Caillat
© Région Rhône-Alpes, Inventaire général du patrimoine culturel ; © Ville de Lyon
reproduction soumise à autorisation du titulaire des droits d'exploitation