Rhône-Alpes, Savoie
Arbin

Moulin à farine et moulin à huile Voguet puis Nicollet puis Gianinaz puis Granier actuellement vestiges

Références du dossier

Numéro de dossier : IA73003581
Date de l'enquête initiale : 2014
Date(s) de rédaction : 2015
Cadre de l'étude : enquête thématique départementale Patrimoine hydraulique des Pays de Savoie
Degré d'étude : recensé

Désignation

Dénomination : moulin à farine, moulin à huile

Compléments de localisation

Milieu d'implantation : en village
Réseau hydrographique : ruisseau Fontaine d'Arbin ; bassin-versant Isère inférieure-Val Gelon
Références cadastrales : 2014, AA, 165

Historique

En 1864, le site appartient aux frères Pierre et Philippe Voguet, domiciliés à Sainte-Hélène-du-Lac. A cette date il comporte un moulin à farine à deux paires de meules et un moulin à huile en mauvais état (FR.AD073, 49SPC1). D'après le premier cadastre de 1876 (section unique, feuille 3, parcelle 743), le site est exploité par Joseph Nicollet, originaire de Laissaud. En 1879, le moulin est en vente. Il est acheté par François Gianinaz (originaire de Saint-Alban-Leysse) et à son épouse Claudine Chambon (originaire de Chapareillan). Par la suite, le moulin est exploité par deux des fils de François Gianinaz, Louis et Joseph. Le recensement des moulins de 1917 mené par la préfecture de la Savoie nous informe qu'à cette date, le moulin est exploité par la femme de Louis Gianinaz (FR.AD073, 284 R 1). En 1923 et 1924, le site est toujours exploité par la famille Gianinaz (FR.AD073, 284 R 2 et FR.AD073, 284 R 3). Léa Gianinaz (fille de Joseph) épouse Charles Granier qui sera le dernier exploitant du moulin. Le site cesse son activité en 1952. Il s'agit du dernier moulin d'Arbin à fonctionner. Actuellement, une grande partie du site n'existe plus. Quelques murs de pierre témoignent de son emplacement.
La famille Gianinaz a marqué l'histoire de la meunerie de la Combe de Savoie au XIXe siècle. En effet on retrouve les fils de François Gianinaz dans plusieurs communes : Jean au moulin de la Rochette (IA73003542), François au moulin de Tournon (IA73003551) et Louis et Joseph à Arbin.

Période(s) principale(s) : 3e quart 19e siècle ()
Dates : 1864 (daté par source)

Description

Le site était implanté en rive gauche du ruisseau Fontaine d'Arbin, en aval des artifices Grisard (IA73003580). Il comportait un moulin à farine équipé de deux paires de meules et un pressoir à huile. Le pressoir à huile était animé par une roue métallique de deux mètres de diamètre et le moulin à farine était équipé d'une roue de 7 mètres de diamètre. Actuellement, le moulin est à l'état de vestiges. Quelques murs de pierre sont toujours visibles à son emplacement. Des meules déposées à proximité témoignent de l'activité du site.

Eléments descriptifs

Matériau(x) du gros-oeuvre, mise en oeuvre et revêtement : pierre
Couvrements :

Énergies : énergie hydraulique

Typologies et état de conservation

État de conservation : vestiges

Statut, intérêt et protection

La commune d'Arbin se trouve dans le PNR des Bauges.
Le ruisseau Fontaine d'Arbin est formé par la réunion de sources surgissant dans les vignes au nord-est d'Arbin. Entièrement creusé par l'homme, il aurait été aménagé par les moines de l'abbaye de Tamié. La première partie de ce canal est entièrement dallée. Il franchit ensuite le ruisseau de la Crouza grâce à un pont aqueduc en pierre particulièrement remarquable.
Autrefois, le ruisseau Fontaine d'Arbin alimentait successivement de nombreux artifices de la commune d'Arbin. Le partage des eaux faisait régulièrement l'objet de conflits entre les usiniers. C'est le cas par exemple en 1909 lorsque la commune fait construire des lavoirs le long du cours d'eau, ce qui donne lieu à un procès avec les usiniers.

Sites de protection : parc naturel régional
Statut de la propriété : propriété de la commune

Références documentaires

Documents d'archive

- **FR.AD073, 49SPC1, Arbin, 1863-1867.**
  FR.AD073, 49SPC1, Ponts et chaussées, service hydraulique, Arbin : moulins Cellières et Jalabert (sources d'Arbin), 1863-1867.
  AD Savoie : 49SPC1

- **FR.AD073, 81S9, Arbin, 1864-1930.**
  FR.AD073, 81S9, Service hydraulique. Arbin : Curages, moulins et scieries, 1864-1930.
  AD Savoie : 81S9

- **FR.AD073, 3P 7015, 1876.**
  FR.AD073, 3P 7015, Premier cadastre français, Arbin, Section unique, feuille 3, 1876.
  AD Savoie : 3P 7015

- **FR.AD073, 284 R 1, Arbin, 1917.**
  FR.AD073, 284 R 1, Moulins : recensements, Arbin, 1917.
  AD Savoie : 284 R 1

- **FR.AD073, 284 R 1, Arbin 1923.**
  FR.AD073, 284 R 1, Moulins : recensements, Arbin 1923.
  AD Savoie : 284 R 1

- **FR.AD073, 284 R 1, Arbin, 1924.**
  FR.AD073, 284 R 1, Moulins : recensements, Arbin 1924.
  AD Savoie : 284 R 1

- **FR.AD073, 3P 7016, 1934/1988.**
  FR.AD073, 3P 7016, Mise à jour en 1988 du cadastre rénové, Arbin, Section A, feuille 3, 1934/1988.
  AD Savoie : 3P 7016

- **FR.AD073, J1706, Arbin, 1999.**
  FR.AD073 sous-série J1706, Inventaire des moulins de Savoie. Association des amis des moulins savoyards. Nicole Gotteland, Louis Crabières, commune Arbin.

AD Savoie : J1706

Bibliographie

- **Le Patriote Savoisien, 1879.**
  Le Patriote Savoisien, 23 février 1879.

- **Le Patriote Savoisien, 1879.**
  Le Patriote Savoisien, 26 février 1879.

- **JC.Bouchet, "La guerre de l'eau à Arbin", 2010.**
  JC.Bouchet, "La guerre de l'eau à Arbin", Bulletin de l'association des Amis de Montmélian et de ses environs, n°85, décembre 2010.
  p.13-22

- **F.Bernard, L'abbaye de Tamié, ses granges (1132-1793), 1967.**
  F.Bernard (abbé), *L'abbaye de Tamié, ses granges (1132-1793)*, Imprimerie Allier, Grenoble, 1967.

- **H.Barthélémy, Anciens moulins en Combe de Savoie, 2014.**
  H.Barthélémy, Anciens moulins en Combe de Savoie et bas Val d'Arly, Cahier du Vieux Conflans, n°175, Société des Amis du Vieux Conflans, Albertville, 2014.
  CDP Savoie

Périodiques

- **JC.Bouchet, "Meuniers et moulin Jianinas d'Arbin", 1998.**
  JC.Bouchet, "Meuniers et moulin Jianinas d'Arbin", *Bulletin des Amis de Montmélian et de ses Environs*, n° 60, 1998.

Annexe 1

Le Patriote Savoisien, 23 février 1879.

Étude de Me Henri-Pierre Marchand, notaire à Chambéry.
A VENDRE Le moulin à blé avec ses artifices et le droit à la chute d'eau qui les fait mouvoir, pressoir à huile, jardin et pré que M.Joseph Nicollet possède au chef-lieu de la commune d'Arbin, pour entrer en jouissance de suite. S'adresser pour traiter à Me Marchand, notaire à Chambéry,place St-Léger, 54, seul chargé de la vente.

Illustrations

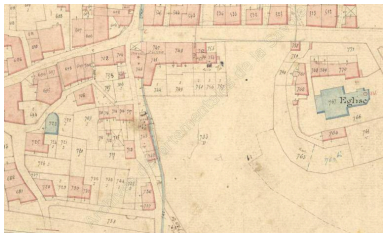

Premier cadastre français, Arbin, 1876, Section unique, feuille 3 (FR.AD073, 3P 7015).
IVR82_20157301566NUCA

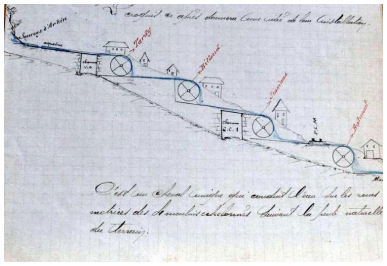

Croquis des moulins d'Arbin, 1921 (FR.AD073, 81S9).
IVR82_20157301585NUCA

Cadastre rénové, Arbin, 1934/1988, Section A, feuille 3 (FR.AD073, 3P 7016).
IVR82_20157301567NUCA

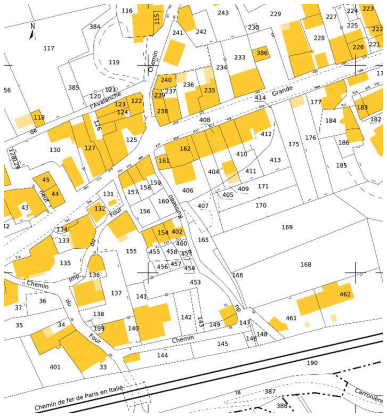

Cadastre actuel, 2014.
IVR82_20157301568NUCA

Vestiges du site.
Phot. Clara Bérelle
IVR82_20157301571NUCA

Le moulin se trouvait au second plan.
Au premier plan, meule déposée.
Phot. Clara Bérelle
IVR82_20157301572NUCA

Dossiers liés

Dossiers de synthèse :
Patrimoine hydraulique de la Savoie : présentation de l'étude départementale (IA00141274) Rhône-Alpes, Savoie, Savoie
Oeuvre(s) contenue(s) :
Oeuvre(s) en rapport :
Paysage du bassin-versant de l'Isère inférieure et du Val Gelon (IA73003401) Aiton, Albertville, Allondaz, Arbin, Arvillard, Betton-Bettonet, Bonvillard, Bourget-en-Huile, Bourgneuf, Chamousset, Chamoux-sur-Gelon, Champ-Laurent, Châteauneuf, Chignin, Cléry, Coise-Saint-Jean-Pied-Gauthier, Cruet, Détrier, Étable, Francin, Fréterive, Frontenex, Gilly-sur-Isère, Grésy-sur-Isère, Grignon, Hauteville, La Chapelle-Blanche, La Chavanne, La Croix-de-la-Rochette, La Rochette, La Table, La Trinité, Laissaud, Le Pontet, Le Verneil, Les Marches, Les Mollettes, Mercury, Montailleur, Montendry, Monthion, Montmélian, Myans, Notre-Dame-des-Millières, Pallud, Planaise, Plancherine, Presle, Rotherens, Sainte-Hélène-du-Lac, Sainte-Hélène-sur-Isère, Saint-Jean-de-la-Porte, Saint-Jeoire-Prieuré, Saint-Pierre-d'Albigny, Saint-Pierre-de-Soucy, Saint-Vital, Tournon, Verrens-Arvey, Villard-d'Héry, Villard-Léger, Villard-Sallet, Villaroux.

Auteur(s) du dossier : Clara Bérelle
Copyright(s) : © Région Rhône-Alpes, Inventaire général du patrimoine culturel ; © Assemblée des Pays de Savoie

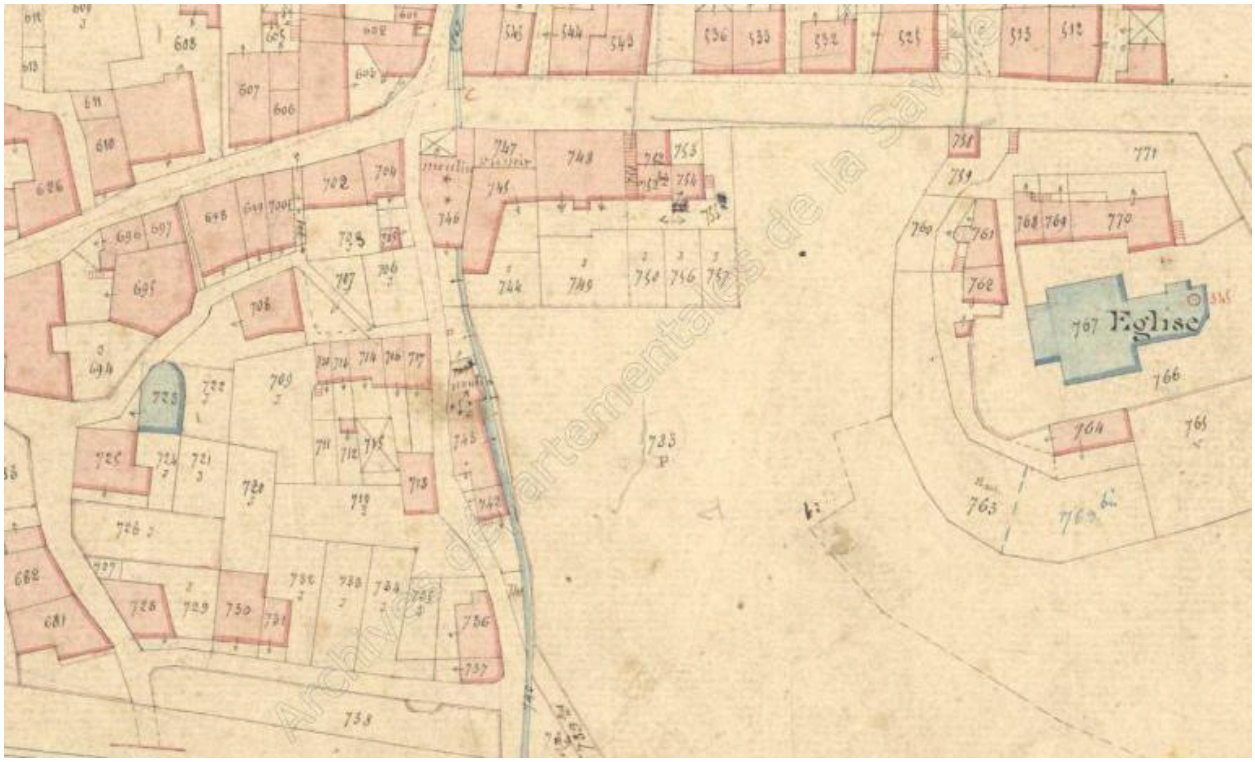

Premier cadastre français, Arbin, 1876, Section unique, feuille 3 (FR.AD073, 3P 7015).

IVR82_20157301566NUCA
© Archives départementales de la Savoie
reproduction soumise à autorisation du titulaire des droits d'exploitation

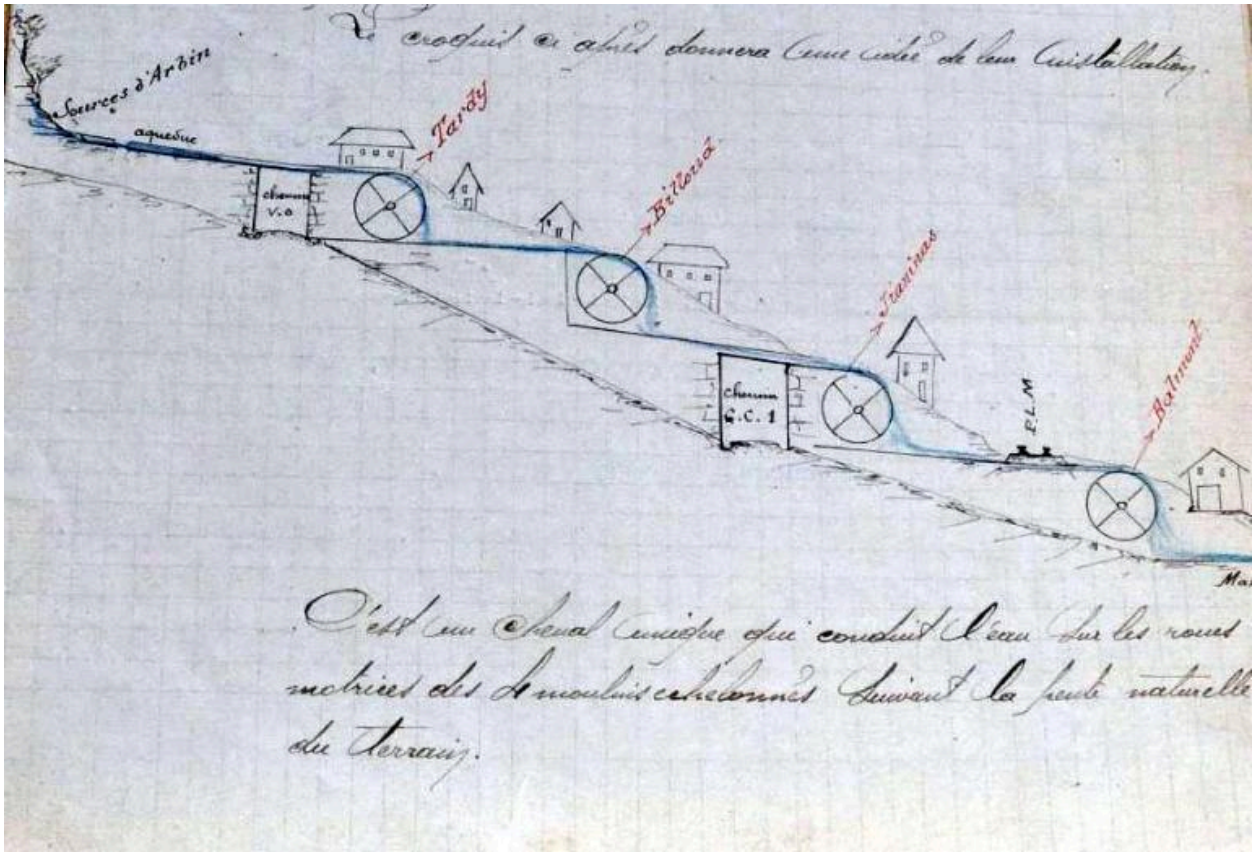

Croquis des moulins d'Arbin, 1921 (FR.AD073, 81S9).

IVR82_20157301585NUCA
© Archives départementales de la Savoie
reproduction soumise à autorisation du titulaire des droits d'exploitation

Cadastre rénové, Arbin, 1934/1988, Section A, feuille 3 (FR.AD073, 3P 7016).

IVR82_20157301567NUCA
© Archives départementales de la Savoie
reproduction soumise à autorisation du titulaire des droits d'exploitation

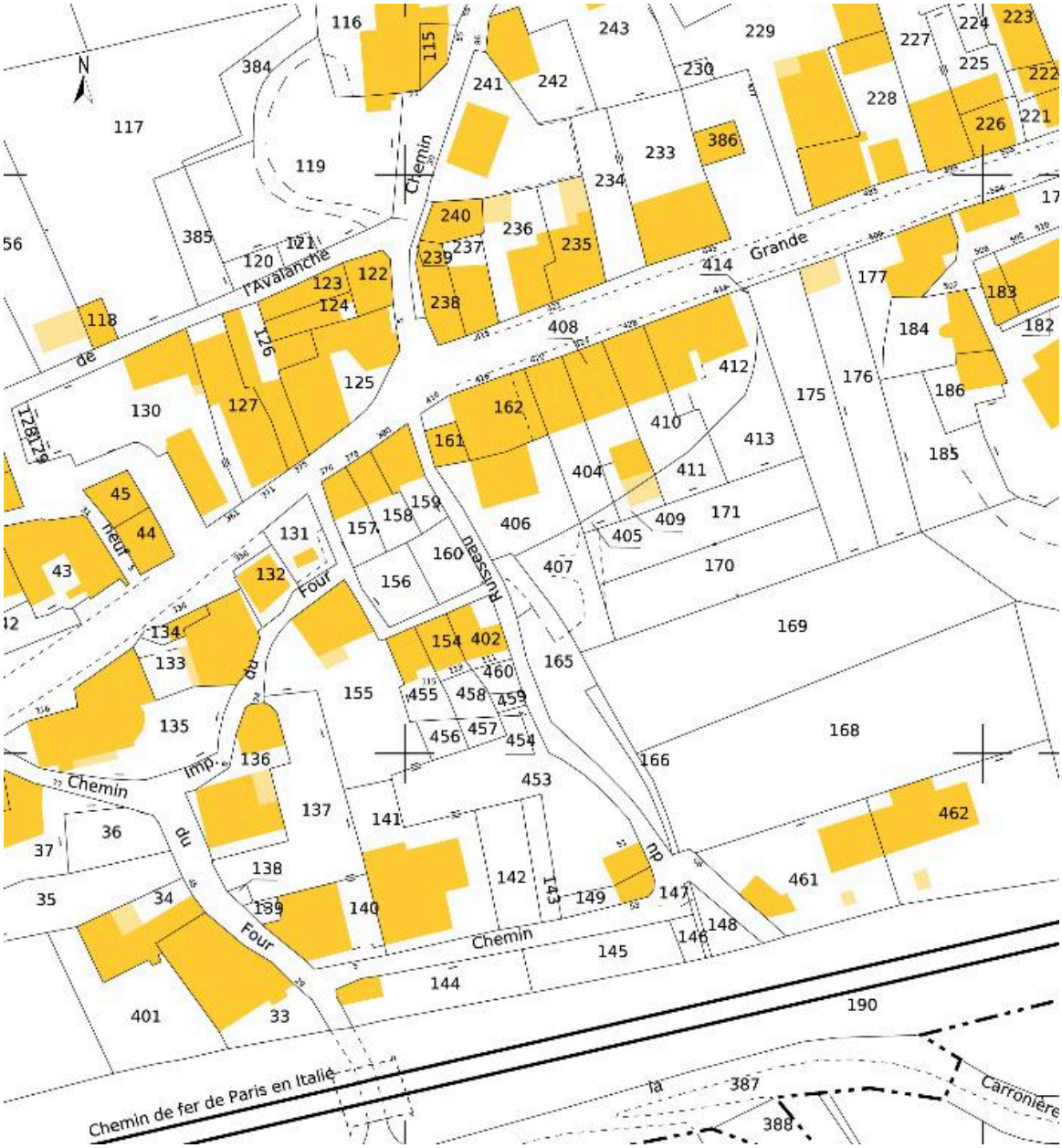

Cadastre actuel, 2014.

IVR82_20157301568NUCA
© Ministère des finances, CIDF, Service du cadastre
reproduction soumise à autorisation du titulaire des droits d'exploitation

Vestiges du site.

IVR82_20157301571NUCA
Auteur de l'illustration : Clara Bérelle
© Région Rhône-Alpes, Inventaire général du patrimoine culturel ; © Assemblée des Pays de Savoie
reproduction soumise à autorisation du titulaire des droits d'exploitation

Le moulin se trouvait au second plan. Au premier plan, meule déposée.

IVR82_20157301572NUCA
Auteur de l'illustration : Clara Bérelle
© Région Rhône-Alpes, Inventaire général du patrimoine culturel ; © Assemblée des Pays de Savoie
reproduction soumise à autorisation du titulaire des droits d'exploitation