



Rhône-Alpes, Savoie
Esserts-Blay
La Fouettaz

Moulin à farine Mercier actuellement vestiges

Références du dossier

Numéro de dossier : IA73003634

Date de l'enquête initiale : 2015

Date(s) de rédaction : 2015

Cadre de l'étude : enquête thématique départementale Patrimoine hydraulique des Pays de Savoie

Degré d'étude : recensé

Désignation

Dénomination : moulin à farine

Compléments de localisation

Milieu d'implantation : bâti lâche

Réseau hydrographique : Ruisseau de la Fouettaz ; bassin-versant Isère moyenne

Références cadastrales : 2014, H, 191

Historique

En 1863, le moulin appartient à Sébastien Mercier (FR.AD073, 49SPC5). Il est visible sur le premier cadastre français 1876 (Section H, feuille 1, parcelle 68). A cette date, il appartient à Sébastien et Joseph Mercier.

En 1913, il est exploité par Marcellin Mercier (fils de Joseph). Le moulin est mentionné dans le recensement des moulins de 1917 qui précise qu'il dispose d'une force de 5 chevaux (FR.AD073, 284 R 1). A cette date, Marcellin Mercier est mobilisé. Le moulin Mercier n'est plus mentionné dans les recensements de 1923 et 1924.

La matrice cadastrale des propriétés bâties précise que le bâtiment est démoli en 1926. Il n'est plus représenté sur le cadastre rénové de 1963. Actuellement des vestiges sont toujours visibles à l'emplacement du site.

Période(s) principale(s) : 3e quart 19e siècle ()

Dates : 1863 (daté par source)

Description

Le moulin Mercier est situé au niveau de la confluence du ruisseau de la Fouettaz et du ruisseau du Bonay, en amont d'un autre moulin (IA73003630).

Actuellement, un mur de pierre témoigne de l'emplacement du bâtiment.

Immédiatement en aval du moulin, il existe un vestige de prise d'eau (avec conduite métallique) mais il est difficile de savoir quel ouvrage hydraulique elle alimentait.

Éléments descriptifs

Matériau(x) du gros-oeuvre, mise en oeuvre et revêtement : pierre

Énergies : énergie hydraulique : produite sur place

Typologies et état de conservation

État de conservation : vestiges

Statut, intérêt et protection

Les vestiges du moulin se trouvent dans une pâture qui longe la route traversant le hameau de la Fouettaz. Il existait plusieurs sites hydrauliques dans le même secteur (IA73003630, IA73003631, IA73003632).

Statut de la propriété : propriété privée

Références documentaires

Documents d'archive

- **FR.AD073, 3P 7426, 1876.**
FR.AD073, 3P 7426, Premier cadastre français, Esserts-Blay, Section H, feuille 1, 1876.
AD Savoie : 3P 7426
- **FR.AD073, 3P 1330, 1911-1962.**
FR.AD073, 3P 1330, Matrice cadastrale des propriétés bâties, Esserts-Blay, 1911-1962.
AD Savoie : 3P 1330
- **FR.AD073, 284 R 1, Esserts-Blay, 1917.**
FR.AD073, 284 R 1, Moulins : recensements, Esserts-Blay, 1917.
AD Savoie : 284 R 1
- **FR.AD073, 284 R 1, Esserts-Blay, 1923.**
FR.AD073, 284 R 1, Moulins : recensements, Esserts-Blay, 1923.
AD Savoie : 284 R 1
- **FR.AD073, 284 R 1, Esserts-Blay 1924.**
FR.AD073, 284 R 1, Moulins : recensements, Esserts-Blay 1924.
AD Savoie : 284 R 1
- **FR.AD073, 3P 7427, 1963.**
FR.AD073, 3P 7427, Cadastre rénové, Esserts-Blay, Section H, feuille 1, 1963.
AD Savoie : 3P 7427

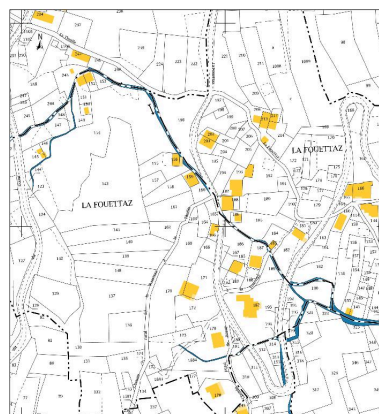
Illustrations




Premier cadastre français,
Esserts-Blay, 1876, Section H,
feuille 1 (FR.AD073, 3P 7426).
IVR82_20157301890NUCA



Cadastre rénové, Esserts-
Blay, 1963, Section H, feuille
1 (FR.AD073, 3P 7427).
IVR82_20157301891NUCA



Cadastre actuel, 2015.
IVR82_20157301892NUCA



Vestiges du moulin
le long de la route.
Phot. Clara Bérelle
IVR82_20157301893NUCA

Dossiers liés

Dossiers de synthèse :

Patrimoine hydraulique de la Savoie : présentation de l'étude départementale (IA00141274) Rhône-Alpes, Savoie, Savoie

Oeuvre(s) contenue(s) :

Oeuvre(s) en rapport :

Paysage du bassin-versant de l'Isère moyenne (IA73003620)

Auteur(s) du dossier : Clara Bérelle

Copyright(s) : © Région Rhône-Alpes, Inventaire général du patrimoine culturel ; © Assemblée des Pays de Savoie

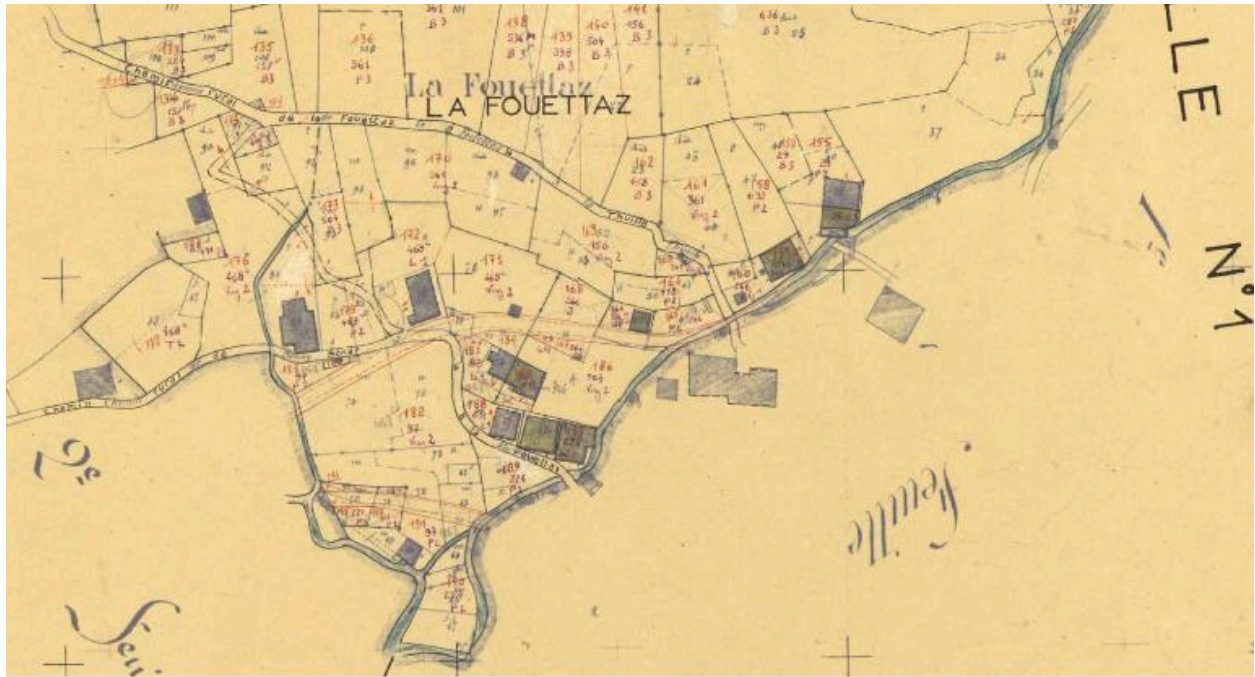


Premier cadastre français, Esserts-Blay, 1876, Section H, feuille 1 (FR.AD073, 3P 7426).

IVR82_20157301890NUCA

© Archives départementales de la Savoie

reproduction soumise à autorisation du titulaire des droits d'exploitation

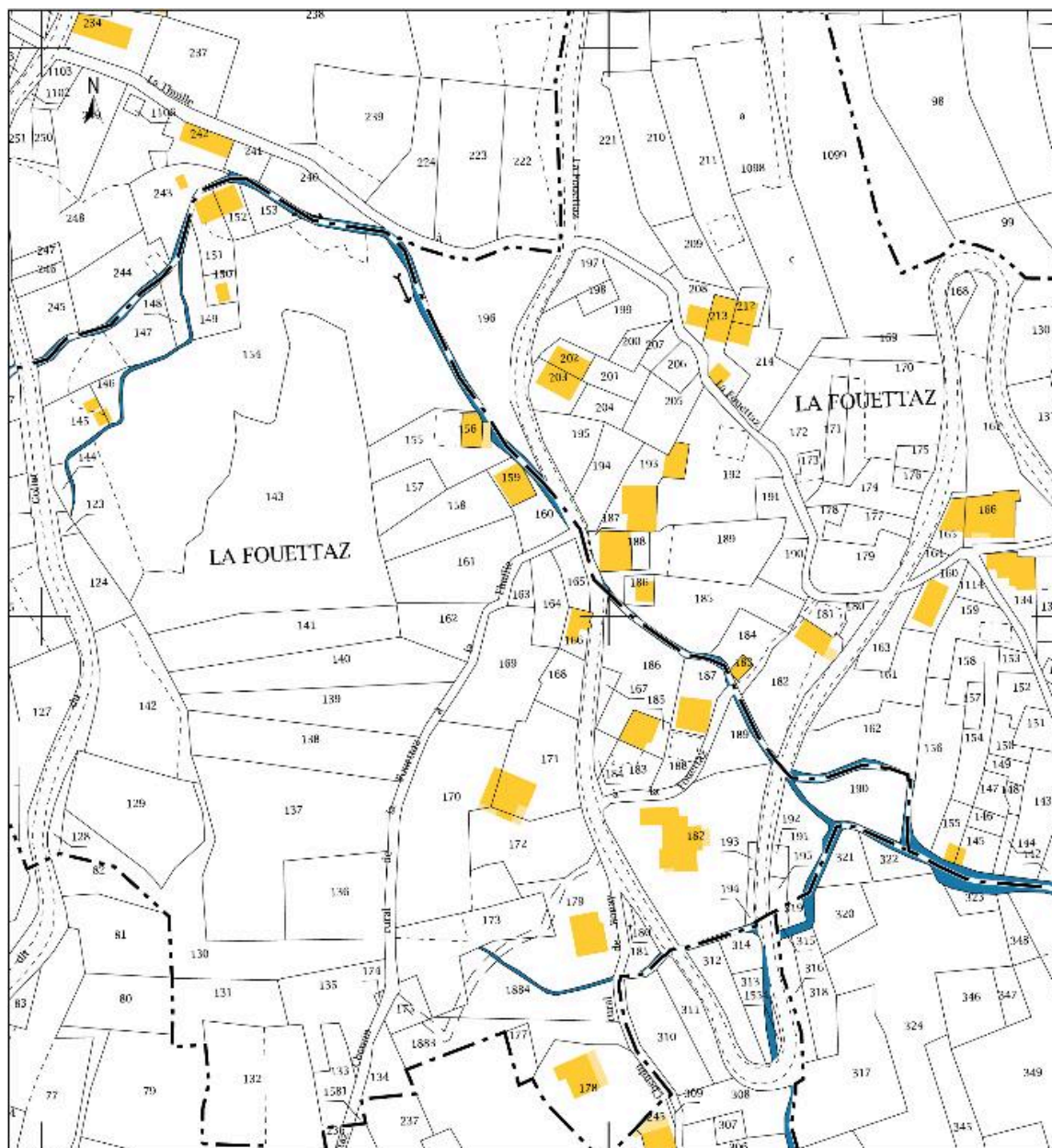


Cadastre rénové, Esserts-Blay, 1963, Section H, feuille 1 (FR.AD073, 3P 7427).

IVR82_20157301891NUCA

© Archives départementales de la Savoie

reproduction soumise à autorisation du titulaire des droits d'exploitation



Cadastre actuel, 2015.

IVR82_20157301892NUCA

© Ministère des finances, CIDF, Service du cadastre

reproduction soumise à autorisation du titulaire des droits d'exploitation



Vestiges du moulin le long de la route.

IVR82_20157301893NUCA

Auteur de l'illustration : Clara Bérelle

© Région Rhône-Alpes, Inventaire général du patrimoine culturel ; © Assemblée des Pays de Savoie
reproduction soumise à autorisation du titulaire des droits d'exploitation