



Lyon 2e
Saint-Nizier
15 rue Mercière , rue Dubois

Immeuble

Références du dossier

Numéro de dossier : IA69005948
Date de l'enquête initiale : 2004
Date(s) de rédaction : 2004
Cadre de l'étude : inventaire topographique Inventaire de la Ville de Lyon
Degré d'étude : repéré

Désignation

Dénomination : immeuble
Parties constituantes non étudiées : cour, boutique

Compléments de localisation

Milieu d'implantation : en ville
Références cadastrales : 1831. H2 570, 571, 573 à 575 ; 1999, AB, 15

Historique

Immeuble construit à l'emplacement d'une partie de quatre autres. La maison occupant l'ancienne parcelle à l'angle des deux rues (570 et une partie de 571 du cadastre de 1831) avait été acquise par les visitandines de l'Antiquaille le 7 mai 1718. Elles la firent reconstruire en 1754. Elle fut vendue comme bien national le 24 septembre 1790. Les quatre immeubles figurant sur le cadastre de 1831 sont démolis en 1862 à l'occasion du nouvel alignement d'une partie de la rue Mercière, la parcelle recomposée est acquise le 4 juillet de la même année par l'entrepreneur Pierre Aimé Villatte qui y bâtit un nouvel immeuble, déclaré achevé en 1864.

Période(s) principale(s) : 3e quart 18e siècle (détruit), 3e quart 19e siècle
Dates : 1754 (daté par source), 1862
Personne(s) liée(s) à l'histoire de l'oeuvre : Villatte Pierre Aimé (commanditaire)

Description

Éléments descriptifs

Matériau(x) du gros-oeuvre, mise en oeuvre et revêtement : calcaire ; pierre de taille
Étage(s) ou vaisseau(x) : sous-sol, 4 étages carrés, étage de comble
Élévations extérieures : élévation ordonnancée
Escaliers : escalier dans-oeuvre : escalier tournant à retours avec jour, suspendu, en maçonnerie

Typologies et état de conservation

Typologies : deux corps de bâtiment en L
État de conservation : bon état

Décor

Techniques : ferronnerie, sculpture

Dimensions

Mesures : h : 1 905 cm

Statut, intérêt et protection

Boutiques actuellement : vêtements Au bonheur des dames ; bar Pub Le Monocle ; restaurant La Menthe.

Statut de la propriété : propriété privée

Références documentaires

Documents d'archive

- **Matrices cadastrales, section H (1 et 2) dite de la Halle aux blés, 1836**
AD Rhône : 3 P 0123-34 à 37. **Matrices cadastrales, section H (1 et 2) dite de la Halle aux blés, 1836**
t. 36, f° 709
- **A.D. Rhône. 1 Q 488. Inventaire de titres des possessions des religieuses du monastère de la**
A.D. Rhône. 1 Q 488. **Inventaire de titres des possessions des religieuses du monastère de la Visitation Ste Marie de l'Antiquaille de la ville de Lyon, 1790, ms**
article 16
- **AD Rhône : 1 Q 488. Déclaration et inventaire des possessions, revenus, charges et effets mobiliers**
AD Rhône : 1 Q 488. **Déclaration et inventaire des possessions, revenus, charges et effets mobiliers des religieuses du second monastère de la Visitation Ste Marie de l'Antiquaille de la ville de Lyon, 24 février 1790, ms**
p. 3
- **BM Lyon. Fonds Coste 5314. District de Lyon. Vente de biens nationaux. Seconde publication [affiche**
BM Lyon. Fonds Coste 5314. **District de Lyon. Vente de biens nationaux. Seconde publication [affiche concernant la vente d'un immeuble appartenant aux religieuses de l'Antiquaille sis rues Chalamont, Basse-Grenette et Petite rue Mercière]. Lyon : impr. Bruyssset fils aîné, 1790**

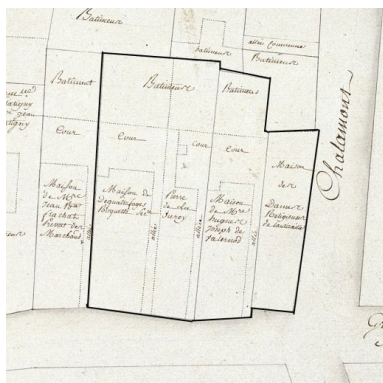
Documents figurés

- **[Plan des îlots entre la place Saint-Nizier, les rues Trois-Carreux, Chalamont, Mercière et**
[Plan des îlots entre la place Saint-Nizier, les rues Trois-Carreux, Chalamont, Mercière et Bouquetière].
[80 compas = 34 cm]. 1776. 1 dess. : encre, lavis et aquarelle ; 53 x 81 cm. Dans : " Plans de la rente de Saint-Nizier ", feuille 7 (AD Rhône : 15 G 188)

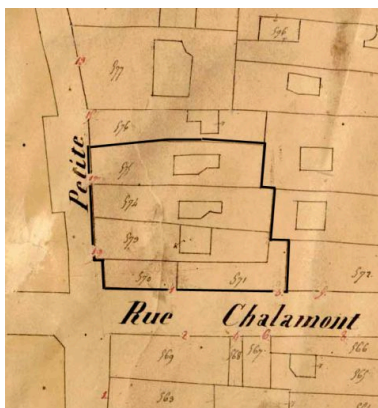
Bibliographie

- **GAUTHIEZ, B. Lyon, entre Bellecour et Terreaux. Urbanisme et architecture au XIXe siècle**
GAUTHIEZ, Bernard. **Lyon, entre Bellecour et Terreaux. Urbanisme et architecture au XIX^e siècle.**
Lyon : Editions Lyonnaises d'Art et d'Histoire, 1999. 132 p. : ill.-plans ; 22 cm (Vues de quartiers)
p. 89

Illustrations



Plan-masse des anciens immeubles,
extrait des Plans de la rente de
Saint-Nizier, feuille 7, 1776
Phot. Didier Gourbin
IVR82_20056902619NUCA



Plan-masse des anciens
immeubles, extrait du plan
cadastral levé en 1831, section H2
Phot. AD Rhône
IVR82_20056902620NUCA



Vue générale des façades sur rue
Phot. Bernard Ducouret
IVR82_20046900988NUCA



Façade principale sur
la rue Mercière, détail
Phot. Bernard Ducouret
IVR82_20046900989NUCA



Façade principale, porte et balcon
Phot. Bernard Ducouret
IVR82_20046900990NUCA



Détail d'un élément de devanture
d'origine à l'angle des 2 rues
Phot. Bernard Ducouret
IVR82_20046900991NUCA

Dossiers liés

Dossiers de synthèse :

Présentation de l'étude de la ville de Lyon (IA69000216) Rhône-Alpes, Rhône, Lyon

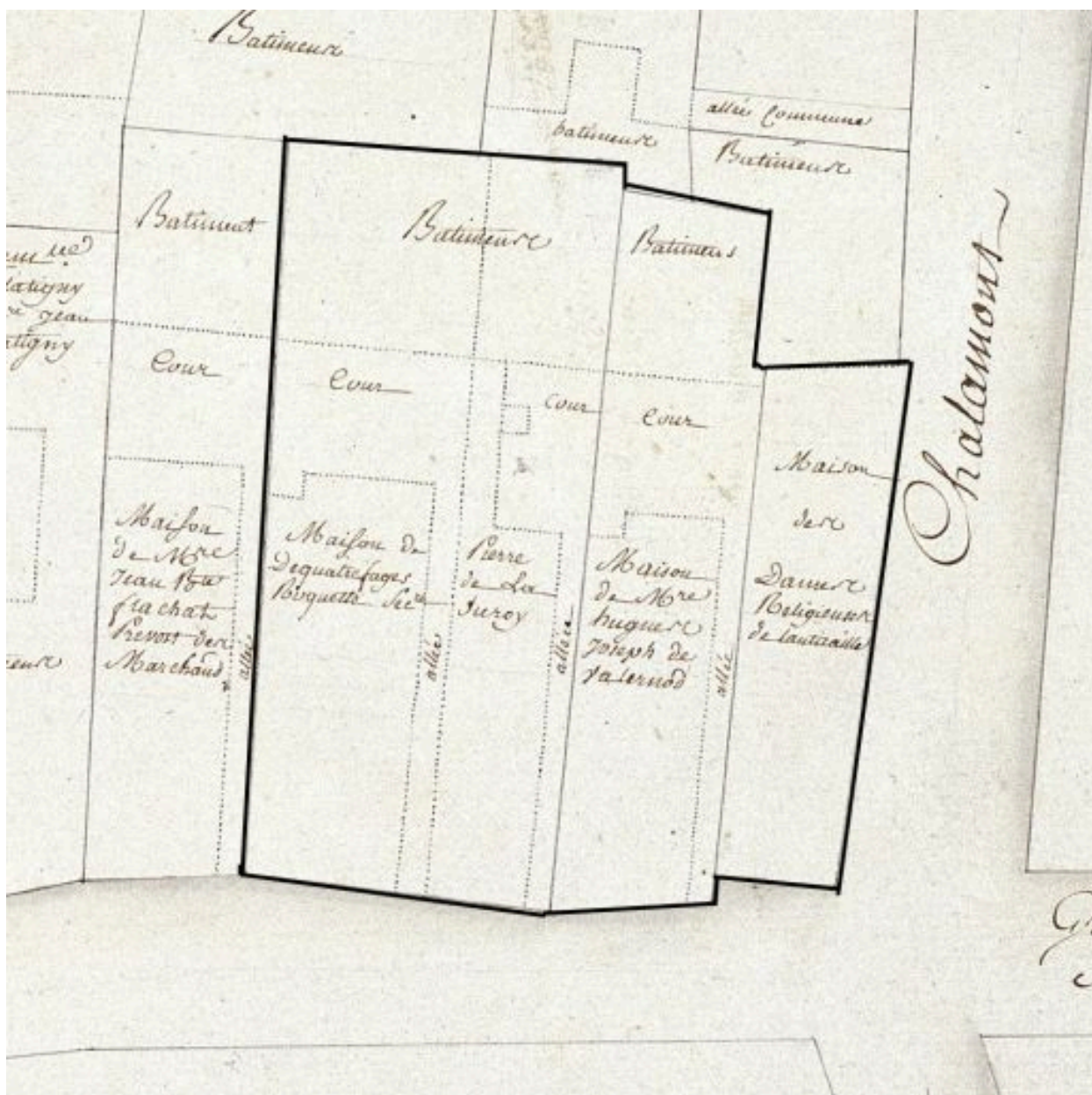
Présentation du quartier Saint-Nizier (IA69007056) Lyon, Saint-Nizier

Immeubles du quartier Saint-Nizier (IA69006513) Lyon, Saint-Nizier

Oeuvre(s) contenue(s) :

Auteur(s) du dossier : Bernard Ducouret

Copyright(s) : © Région Rhône-Alpes, Inventaire général du patrimoine culturel ; © Ville de Lyon



Plan-masse des anciens immeubles, extrait des Plans de la rente de Saint-Nizier, feuille 7, 1776

Référence du document reproduit :

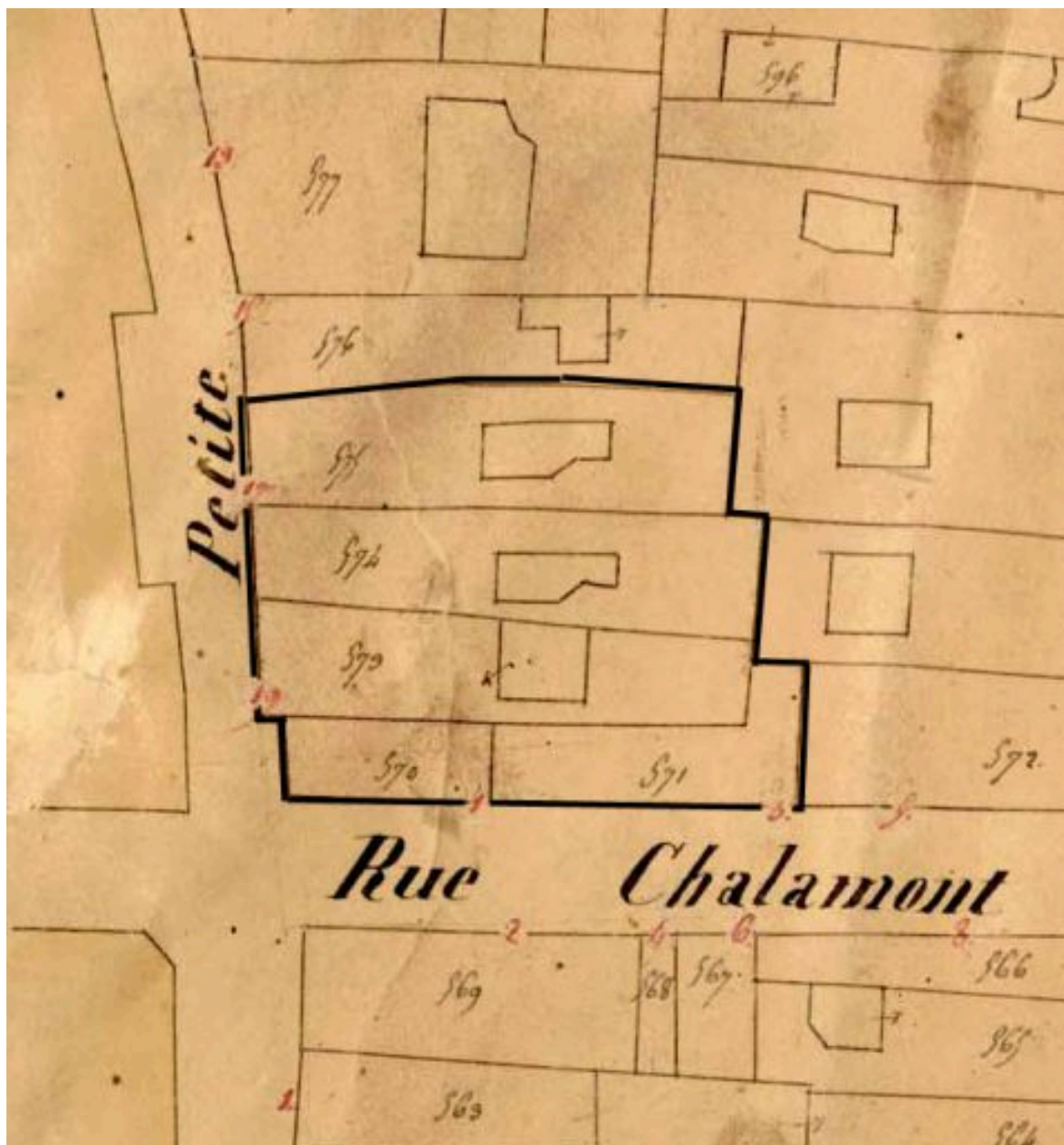
- [Plan des îlots entre la place Saint-Nizier, les rues Trois-Carreaux, Chalamont, Mercière et [Plan des îlots entre la place Saint-Nizier, les rues Trois-Carreaux, Chalamont, Mercière et Bouquetière]. [80 compas = 34 cm]. 1776. 1 dess. : encre, lavis et aquarelle ; 53 x 81 cm. Dans : " Plans de la rente de Saint-Nizier ", feuille 7 (AD Rhône : 15 G 188)

IVR82_20056902619NUCA

Auteur de l'illustration : Didier Gourbin

Date de prise de vue : 2003

© Région Rhône-Alpes, Inventaire général du patrimoine culturel ; © Ville de Lyon
reproduction soumise à autorisation du titulaire des droits d'exploitation



Plan-masse des anciens immeubles, extrait du plan cadastral levé en 1831, section H2

IVR82_20056902620NUCA

Auteur de l'illustration : Phot. AD Rhône

© Région Rhône-Alpes, Inventaire général du patrimoine culturel ; © Ville de Lyon ; © Archives Départementales du Rhône

reproduction soumise à autorisation du titulaire des droits d'exploitation



Vue générale des façades sur rue

IVR82_20046900988NUCA

Auteur de l'illustration : Bernard Ducouret

© Région Rhône-Alpes, Inventaire général du patrimoine culturel ; © Ville de Lyon
reproduction soumise à autorisation du titulaire des droits d'exploitation



Façade principale sur la rue Mercière, détail

IVR82_20046900989NUCA

Auteur de l'illustration : Bernard Ducouret

© Région Rhône-Alpes, Inventaire général du patrimoine culturel ; © Ville de Lyon
reproduction soumise à autorisation du titulaire des droits d'exploitation



Façade principale, porte et balcon

IVR82_20046900990NUCA

Auteur de l'illustration : Bernard Ducouret

© Région Rhône-Alpes, Inventaire général du patrimoine culturel ; © Ville de Lyon
reproduction soumise à autorisation du titulaire des droits d'exploitation



Détail d'un élément de devanture d'origine à l'angle des 2 rues

IVR82_20046900991NUCA

Auteur de l'illustration : Bernard Ducouret

© Région Rhône-Alpes, Inventaire général du patrimoine culturel ; © Ville de Lyon
reproduction soumise à autorisation du titulaire des droits d'exploitation