Rhône-Alpes, Savoie
Aigueblanche
Navette Villargerel

Moulin à farine Varoffier puis Nantet-Duittoz puis Mibord actuellement logement

Références du dossier

Numéro de dossier : IA73003846
Date de l'enquête initiale : 2015
Date(s) de rédaction : 2016
Cadre de l'étude : enquête thématique départementale Patrimoine hydraulique des Pays de Savoie
Degré d'étude : recensé

Désignation

Dénomination : moulin à farine

Compléments de localisation

Milieu d'implantation : en village
Réseau hydrographique : Ruisseau de Navette ; bassin-versant Isère moyenne
Références cadastrales : 2014, E, 254

Historique

Un moulin appartenant à Jean Pierre Varoffier est visible sur la mappe sarde de 1733 au hameau de Navette (parcelle 5447). En 1864, le moulin appartient à Anastasie Nantet (veuve) et Alexis Duittoz (FR.AD073, 83S39). D'après L'*État statistique des irrigations et des usines sur les cours d'eau non flottables et non navigables* de 1879 le site appartient à François Mibord (FR.AD073, 35SPC7). Le moulin de François Mibord (fils d'Ambroise) est visible sur le premier cadastre français de 1884 (Section E, feuille unique, parcelle 483). La maison du meunier se trouve dans le même bâtiment. Le moulin cesse probablement de fonctionner à la fin du XIXe siècle ou au début du XXe car il n'est pas mentionné dans le recensement de 1917 (FR.AD073, 284 R 1). Actuellement, le bâtiment est occupé par un logement.
Dans les années 1930, une scierie est construite, en face de l'ancien moulin sur l'autre rive mais il n'est pas certain qu'elle fonctionnait à l'énergie hydraulique. Elle était exploitée par Auguste Tornier (feu Pierre François).

Période(s) principale(s) : 2e quart 18e siècle ()
Dates : 1733 (daté par source)

Description

Le bâtiment est implanté en rive droite du ruisseau de Navette (appelé aussi ruisseau de la queue de l'âne) en aval d'un autre site (IA73003845). Actuellement, il est utilisé comme logement. Il est de plan rectangulaire sur deux niveaux : un rez-de chaussée et un étage. Il est construit en pierre et recouvert d'enduit. Le toit est en tôle ondulée.

Eléments descriptifs

Matériau(x) du gros-oeuvre, mise en oeuvre et revêtement : pierre enduit
Matériau(x) de couverture : tôle ondulée
Plan : plan rectangulaire régulier
Étage(s) ou vaisseau(x) : rez-de-chaussée, 1 étage carré
Énergies : énergie hydraulique : produite sur place

Typologies et état de conservation

État de conservation : bon état

Statut, intérêt et protection

Le bâtiment se trouve dans le centre du hameau de Navette.

Statut de la propriété : propriété privée

Références documentaires

Documents d'archive

- **FR.AD073, C4725, 1733.**
  FR.AD073, C4725, Cadastre de 1728, Villargerel, 493, Vue 3, 1733.
  AD Savoie : C4725

- **FR.AD073, 83S39, Villargerel, 1860-1950.**
  FR.AD073, 83S39, Service hydraulique. Villargerel. Affaires diverses dont as. Navette dit Queue de l'âne (1864-1946-1950). Usines : scieries Tornier P.F., Brun (1860-1864), moulin, scierie et pilon Dunand (ruisseau de la Chaudanne, 1865), scierie et moulin Lachenal et Brun (Fontaines, 1875), 1860-1950.
  AD Savoie : 83S39

- **FR.AD073, 49SPC16, Villargerel, 1863-1875.**
  FR.AD073, 49SPC16, Ponts et chaussées, service hydraulique, Villargerel : scierie Cornier, moulin Martinet (1863-1870) ; scierie Brun (Chaudanne, 1870) ; scierie et moulin Lachenal et Brun (ruisseau des Fontaines, 1874-1875), 1863-1875.
  AD Savoie : 49SPC16

- **FR.AD073, 35SPC7, 1876-1909.**
  FR.AD073, 35SPC7, Ponts et chaussées, service hydraulique, Comptabilité, statistiques et affaires diverses (classement par année), 1876-1909.
  AD Savoie : 35SPC7

- **FR.AD073, 3P 7380, 1884.**
  FR.AD073, 3P 7380, Premier cadastre français, Villargerel, Section E, feuille unique, 1884.
  AD Savoie : 3P 7380

- **FR.AD073, 284 R 1, Villargerel, 1917.**
  FR.AD073, 284 R 1, Moulins : recensements, Villargerel 1917.
  AD Savoie : 284 R 1

- **FR.AD073, J1706, Villargerel, 1999.**
  FR.AD073, J1706, Inventaire des moulins de Savoie. Association des amis des moulins savoyards. Nicole Gotteland, Louis Crabières, commune Villargerel, 1999.
  AD Savoie : J1706

Illustrations



Cadastre de 1728, Villargerel, 1733, Vue 03 (FR.AD073, C4725). IVR84_20167301894NUCA



Plans des artifices hydrauliques de Villargerel, 1864 (FR.AD073, 83S39). IVR84_20167301760NUCA

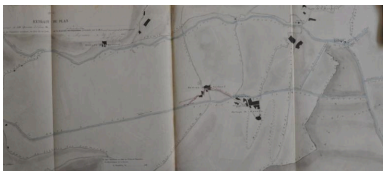

Projet de dérivation pour une fontaine publique faisant apparaître le site, 1876 (FR.AD073, 83S39). IVR84_20167301759NUCA

Premier cadastre français, Villargerel, 1884, Section E, feuille unique (FR.AD073, 3P 7380). IVR84_20167301745NUCA

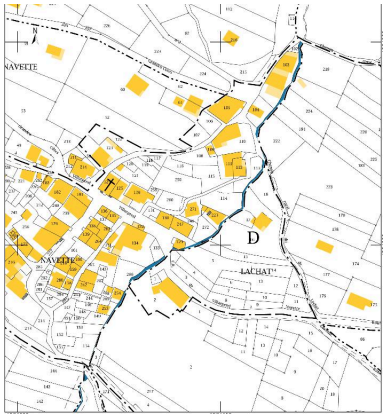

Cadastre actuel, 2015. IVR84_20167301742NUCA

Au second plan, vue de l'ancien moulin. Phot. Clara Bérelle IVR84_20167301746NUCA

Dossiers liés

Dossiers de synthèse :
Patrimoine hydraulique de la Savoie : présentation de l'étude départementale (IA00141274) Rhône-Alpes, Savoie, Savoie
Oeuvre(s) contenue(s) :
Oeuvre(s) en rapport :
Paysage du bassin-versant de l'Isère moyenne (IA73003620)

Auteur(s) du dossier : Clara Bérelle
Copyright(s) : © Région Rhône-Alpes, Inventaire général du patrimoine culturel ; © Assemblée des Pays de Savoie

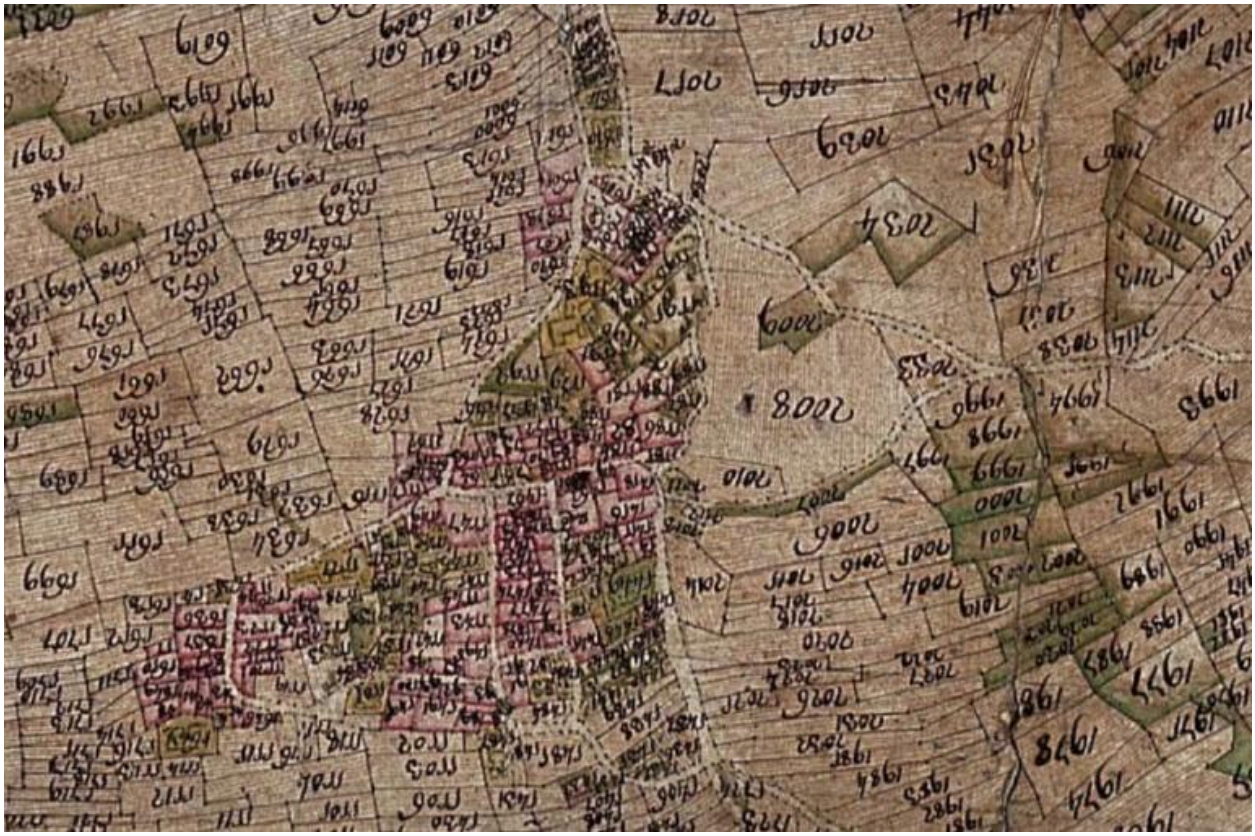

Cadastre de 1728, Villargerel, 1733, Vue 03 (FR.AD073, C4725).

IVR84_20167301894NUCA
© Archives départementales de la Savoie
reproduction soumise à autorisation du titulaire des droits d'exploitation



Plans des artifices hydrauliques de Villargerel, 1864 (FR.AD073, 83S39).

IVR84_20167301760NUCA
© Archives départementales de la Savoie
reproduction soumise à autorisation du titulaire des droits d'exploitation

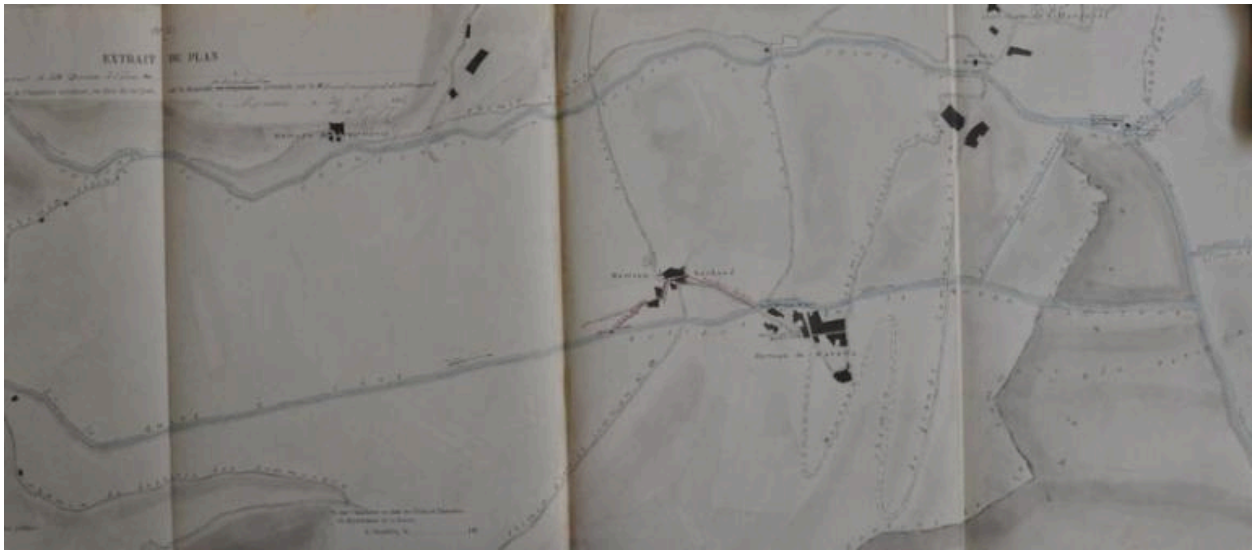

Projet de dérivation pour une fontaine publique faisant apparaître le site, 1876 (FR.AD073, 83S39).

IVR84_20167301759NUCA
© Archives départementales de la Savoie
reproduction soumise à autorisation du titulaire des droits d'exploitation

Premier cadastre français, Villargerel, 1884, Section E, feuille unique (FR.AD073, 3P 7380).

IVR84_20167301745NUCA
© Archives départementales de la Savoie
reproduction soumise à autorisation du titulaire des droits d'exploitation

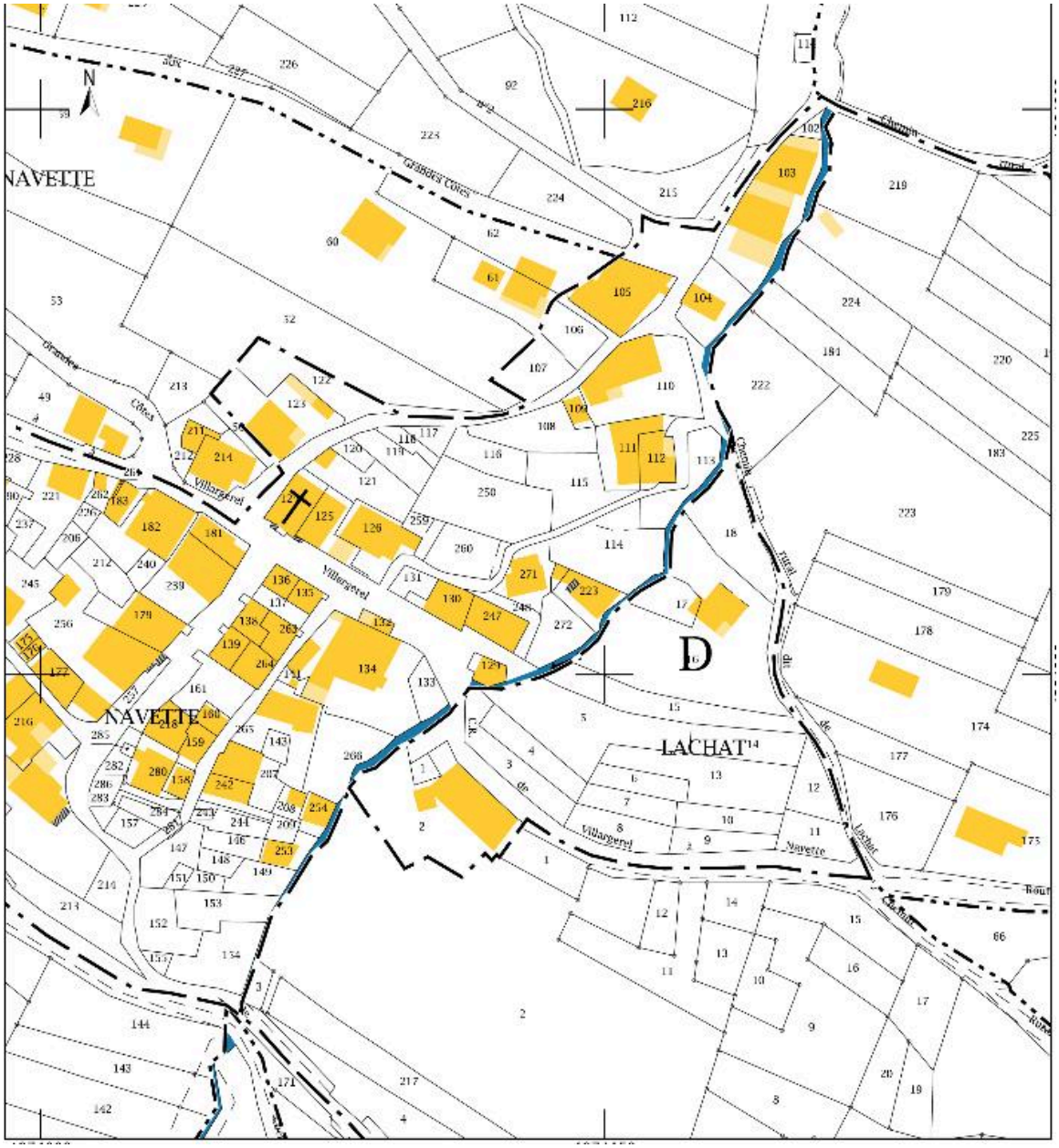

Cadastre actuel, 2015.

IVR84_20167301742NUCA
© Ministère des finances, CIDF, Service du cadastre
reproduction soumise à autorisation du titulaire des droits d'exploitation

Au second plan, vue de l'ancien moulin.

IVR84_20167301746NUCA
Auteur de l'illustration : Clara Bérelle
© Région Auvergne-Rhône-Alpes, Inventaire général du patrimoine culturel ; © Assemblée des Pays de Savoie
communication soumise à autorisation, reproduction soumise à autorisation