



Lyon 7e
la Guillotière
31 grande rue de la Guillotière , 1 et 5 rue Louis-Dansard

Immeuble : Résidence Louis-Dansard

Références du dossier

Numéro de dossier : IA69005193
Date de l'enquête initiale : 2004
Date(s) de rédaction : 2004
Cadre de l'étude : inventaire topographique Inventaire de la Ville de Lyon
Degré d'étude : repéré

Désignation

Dénomination : immeuble
Appellation : Louis-Dansard
Parties constituantes non étudiées : cour, garage, boutique

Compléments de localisation

Milieu d'implantation : en ville
Références cadastrales : 1999, AC, 122

Historique

La plaque rue Louis-Dansard avait été posée sur l'immeuble antérieur en 1963, à la demande de la Société d'Histoire Rive gauche ; la date a été inversée et il faut lire 1652 au lieu de 1562.

Période(s) principale(s) : 4e quart 20e siècle
Dates : 1986
Auteur(s) de l'oeuvre : Bernard Tarlier (architecte,)
Personne(s) liée(s) à l'histoire de l'oeuvre : Office communautaire du Grand Lyon (commanditaire)

Description

Résidence de 60 logements de 1 à 5 pièces. Emplacement des inscriptions : nom de la résidence sur le pan coupé à l'angle des rues ; sous le passage couvert de l'impasse des Passants, plaque rapportée rappelant l'existence de l'hôpital des Passants et plaque en remploi provenant de cet hôpital. Il y a possibilité de trabouler (traverser) entre l'impasse des Passants, rue Louis-Dansard et l'entrée du 15-21 grande rue de la Guillotière. RESIDENCE DANSARD ; ANCIENNEMENT / RUE DES PASSANTS / DU NOM / D'UN HOPITAL ACCUEILLANT / PELERINS / ET PAUVRES PASSANTS / 1562 / 1792 ; A LA GARDE / DE DIEU

Éléments descriptifs

Matériau(x) du gros-oeuvre, mise en oeuvre et revêtement : béton
Matériau(x) de couverture : tuile plate mécanique
Étage(s) ou vaisseau(x) : sous-sol, entresol, 6 étages carrés
Élévations extérieures : élévation à travées
Type(s) de couverture : toit à longs pans

Typologies et état de conservation

Typologies : deux corps de bâtiment en L
État de conservation : bon état

Statut, intérêt et protection

Boutiques : Travail temporaire ; Agence immobilière.

Statut de la propriété : propriété d'un établissement public

Présentation

HISTORIQUE

En 1970, on trouvait encore à cet emplacement :

n° 23, un immeuble qui avait remplacé au 19e s. une maison avec cour et jardin qui appartenait en 1720 à Jacques Chalenda ;
n° 25, une maison ancienne qui appartenait en 1720 aux héritiers Langlois ; la façade d'origine avait une niche dont la statue avait disparu en 1932 ;

n° 27, une maison ancienne appelée au 17e s. La Lune, appartenant à Bernard. Maison très étroite et s'étirant en profondeur : un corps de bâtiment sur rue, une première cour, un immeuble en fond de cour, une 2e cour à l'arrière, et un dernier bâtiment donnant sur une impasse. Dans une des cour, il y avait un puits avec une pompe. En 1853, c'était une auberge tenue par Baquelier ;

n° 29, une maison ancienne appartenant en 1720 à Drouard, maison avec cour et écurie, accessible par l'impasse. La cour était dallée de pierre, l'escalier demi-hors-oeuvre dans une petite tour sur la cour ; au fond de la cour se trouvait une petite maison datant du 18e s. qui accédait à l'impasse par un passage ;

n° 31, une maison dite A l'Image Saint-Louis, citée dans les terriers Vivier en 1674. Le 26 juillet 1689, elle est acquise par Louis Alard de Pierre, Maurice et Benoît Cayère ; en 1720, dite avec cour et écurie, elle appartenait encore aux héritiers Alard. En 1839, Jean Bellobre y tient un cabaret ;

n° 33, maison dite A la Garde de Dieu, citée dans les terriers Vivier en 1674. En 1720, dite avec cour et écurie, elle appartenait à Benoît Vial. En 1970, elle présentait une façade d'une travée, avec une boutique en rez-de-chaussée, un étage carré et une lucarne interrompant le versant, semblable à la maison n° X (cf. Rive Gauche, n° 34) ; elle conservait son enseigne gravée dans la pierre à la hauteur du 1er étage, au-dessus de l'entrée. La cour était dallée de pierres, la façade postérieure percée de croisées précédées d'un balcon (galerie ?) soutenu par des consoles de pierre ; plafond à solives apparentes dans les parties communes ;

n° 35-37, maison dite Rivollet, du nom de son propriétaire du 17e s., faisant l'angle avec la rue Louis-Dansard. En 1867, elle est occupée par le café Vacher. En 1963, la Société d'Etude d'Histoire de Lyon Rive gauche du Rhône fait apposer sur la façade rue Louis-Dansard la plaque rappelant l'hôpital des passants (BAZIN).

L'inventaire des immeubles de la Grande rue réalisé en 1977 par Blandine Chavanne-Veron et Anne Marie-Pierre Romand donne la description suivante des bâtiments :

n° 23 - Immeuble sur rue de 4 étages, construit en pierres dorées. Le couloir conservait un plafond à caissons. Le rez-de-chaussée était percé d'un passage couvert conduisant à une cour. L'immeuble était desservi par une escalier hors-oeuvre, sur cour.

N° 25 - Immeuble sur rue de 2 étages et 2 travées.

N° 27 - Immeuble sur rue de 2 étages et 2 travées. A l'arrière une première cour comporte un immeuble de 5 étages ; un escalier hors oeuvre dessert les deux immeubles. Dans cette cour, se trouvait un puits sous un abri en pierre, avec une vasque rectangulaire conservant une arrivée d'eau en forme de triton. Dans une 2e cour, il y avait un immeuble de 2 étages desservi par un escalier extérieur.

N° 29 - Immeuble sur rue de 3 étages et 4 travées, desservi par un escalier sur cour construit dans une tour, escalier tournant autour d'un noyau abritant les latrines. Le couloir de cet immeuble conservait un plafond à solives apparentes. Dans la cour, il y avait un puits sous un abri en pierre fermé par un vantail en bois. De petites dépendances occupaient le côté est de la cour.

N° 31 - Immeuble sur rue de 3 étages, immeuble sur cour de 4 étages et 3 travées, desservi par un escalier sur cour.

N° 35 - Immeuble sur rue de 2 étages comprenant deux corps de bâtiment, celui de droite d'une travée, celui de gauche percé d'une fenêtre au 1er étage et de 2 au 2e, et conservant une enseigne en pierre : A LA GARDE DE DIEU. Immeuble en cours de démolition.

N° 37 - Immeuble de 2 étages et 1 travée.

Références documentaires

Documents figurés

- **AC Lyon. 4 S 217. Plan général de la ville de Lyon**
AC Lyon. 4 S 217. Plan général de la ville de Lyon. Ech. 1 : 500
1880-1886, 1911, 1979

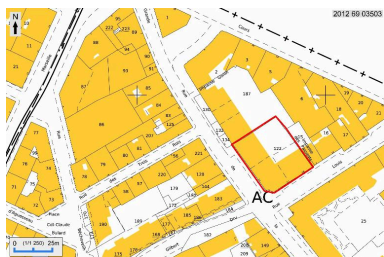
Bibliographie

- **CHAVANNE-VERON, Blandine, ROMAND, Anne Marie-Pierre. La grande rue de la Guillotière. Catalogue typologique, 1977**
CHAVANNE-VERON, Blandine, ROMAND, Anne Marie-Pierre. **La grande rue de la Guillotière. Catalogue typologique.** 2 vol. 384 p; multigr. ill. : plans. Maîtrise. Université Lyon II. UER des Sciences de l'Homme et de l'Environnement. Centre d'Histoire économique et sociale de la région lyonnaise. Octobre 1977 t. 1
- **LEGRAND, Christian. Le logement populaire et social en Lyonnais, 1848-2000. Lyon**
LEGRAND, Christian. **Le logement populaire et social en Lyonnais, 1848-2000.** Lyon : Editions aux Arts, 2001. 486 p. ; 27 cm
p. 212
- **MAYNARD, Louis. Dictionnaire de Lyonnaiseries. Les Hommes - Le Sol - Les Rues. 1932**
MAYNARD, Louis. **Dictionnaire de Lyonnaiseries. Les Hommes - Le Sol - Les Rues. Histoires et Légendes.** Lyon : Chez l'auteur, 1932. 4 tomes, 385 p., 400 p., 399 p., 369 p. ; 28 cm
p. 319

Périodiques

- **BAZIN G. La Grande rue de la Guillotière. Rive gauche**
BAZIN, Georges. **La Grande rue de la Guillotière. Rive gauche**
n° 34, octobre 1970, p. 21-22

Illustrations



Plan masse et de situation,
extrait de <http://cadastre.gouv.fr>
Dess. André Céréza
IVR82_20126903503NUDA



Plan de situation des immeubles
23-31 grande rue de la Guillotière,
extrait du plan général de
la ville de Lyon au 1/2000,
1915 (AC Lyon. 5S 15/1915)
IVR82_20096901304NUCA



Vue d'ensemble, angle de la
grande rue de la Guillotière
et de la rue Louis-Dansard
Phot. V. Baud
IVR82_20046904972NUCA



Elévation, grande rue de la Guillotière




Elévation, rue Louis-Dansard
Phot. V. Baud
IVR82_20046904974NUCA



Elévations postérieures
Phot. V. Baud
IVR82_20046904997NUCA

Phot. V. Baud
IVR82_20046904973NUCA



Elévation postérieure du corps de bâtiment grande rue de la Guillotière
Phot. V. Baud
IVR82_20046904750NUCA



Passage couvert de l'impasse des Passants
Phot. V. Baud
IVR82_20046904975NUCA



Inscriptions portées sous le passage couvert
Phot. V. Baud
IVR82_20046904976NUCA

Dossiers liés

Dossiers de synthèse :

Immeubles du secteur d'étude La Guillotière (IA69005010) Lyon 7e, la Guillotière

Oeuvre(s) contenue(s) :

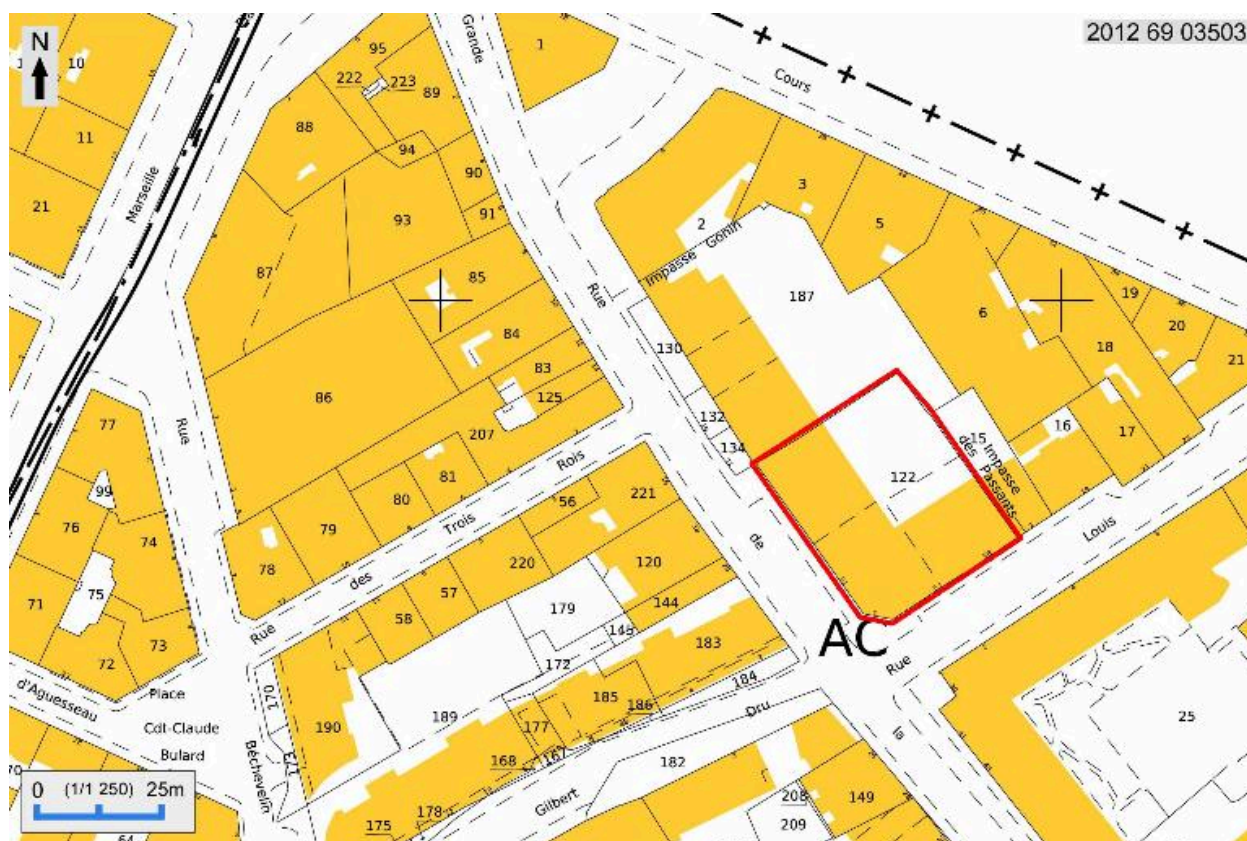
Oeuvre(s) en rapport :

Grande rue de la Guillotière (IA69005036) Rhône-Alpes, Rhône, Lyon 7e, la Guillotière, grande rue de la Guillotière
Rue des Passants, puis des Quatre-Ruelles, actuellement rue Louis-Dansard (IA69007543) Rhône-Alpes, Rhône, Lyon 7e

Immeuble (IA69005212) Rhône-Alpes, Rhône, Lyon 7e, la Guillotière, 13 rue Sébastien-Gryphe

Auteur(s) du dossier : Maryannick Chalabi

Copyright(s) : © Région Rhône-Alpes, Inventaire général du patrimoine culturel ; © Ville de Lyon



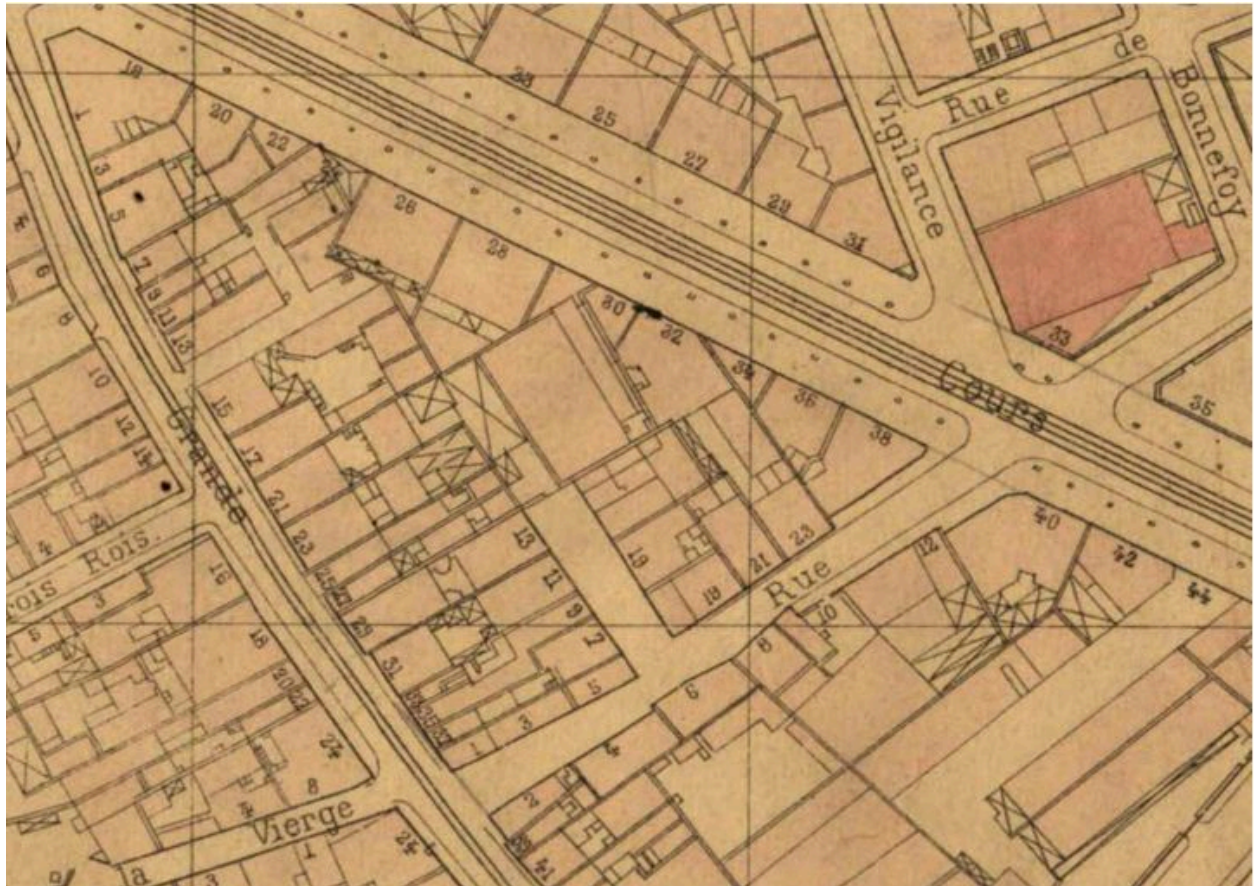
Plan masse et de situation, extrait de <http://cadastre.gouv.fr>

IVR82_20126903503NUDA

Auteur de l'illustration : André Céréza

Technique de relevé : reprise de fond ; Échelle : 1:1250

© Région Rhône-Alpes, Inventaire général du patrimoine culturel ; © Ministère des finances, CIDEF, Service du cadastre
reproduction soumise à autorisation du titulaire des droits d'exploitation



Plan de situation des immeubles 23-31 grande rue de la Guillotière, extrait du plan général de la ville de Lyon au 1/2000, 1915 (AC Lyon. 5S 15/1915)

IVR82_20096901304NUCA

© Archives municipales de Lyon

reproduction soumise à autorisation du titulaire des droits d'exploitation



Vue d'ensemble, angle de la grande rue de la Guillotière et de la rue Louis-Dansard

IVR82_20046904972NUCA

Auteur de l'illustration : V. Baud

© Région Rhône-Alpes, Inventaire général du patrimoine culturel ; © Ville de Lyon
reproduction soumise à autorisation du titulaire des droits d'exploitation



Elévation, grande rue de la Guillotière

IVR82_20046904973NUCA

Auteur de l'illustration : V. Baud

© Région Rhône-Alpes, Inventaire général du patrimoine culturel ; © Ville de Lyon
reproduction soumise à autorisation du titulaire des droits d'exploitation



Elévation, rue Louis-Dansard

IVR82_20046904974NUCA

Auteur de l'illustration : V. Baud

© Région Rhône-Alpes, Inventaire général du patrimoine culturel ; © Ville de Lyon
reproduction soumise à autorisation du titulaire des droits d'exploitation



Elévations postérieures

IVR82_20046904997NUCA

Auteur de l'illustration : V. Baud

© Région Rhône-Alpes, Inventaire général du patrimoine culturel ; © Ville de Lyon
reproduction soumise à autorisation du titulaire des droits d'exploitation



Elévation postérieure du corps de bâtiment grande rue de la Guillotière

IVR82_20046904750NUCA

Auteur de l'illustration : V. Baud

© Région Rhône-Alpes, Inventaire général du patrimoine culturel ; © Ville de Lyon
reproduction soumise à autorisation du titulaire des droits d'exploitation



Passage couvert de l'impasse des Passants

IVR82_20046904975NUCA

Auteur de l'illustration : V. Baud

© Région Rhône-Alpes, Inventaire général du patrimoine culturel ; © Ville de Lyon
reproduction soumise à autorisation du titulaire des droits d'exploitation



Inscriptions portées sous le passage couvert

IVR82_20046904976NUCA

Auteur de l'illustration : V. Baud

© Région Rhône-Alpes, Inventaire général du patrimoine culturel ; © Ville de Lyon
reproduction soumise à autorisation du titulaire des droits d'exploitation