Rhône-Alpes, Savoie
Beaufort
Le Platon

Moulin à farine et scierie du Platon actuellement logement et sans affectation

Références du dossier

Numéro de dossier : IA73004042
Date de l'enquête initiale : 2017
Date(s) de rédaction : 2017
Cadre de l'étude : enquête thématique départementale Patrimoine hydraulique des Pays de Savoie
Degré d'étude : recensé

Désignation

Dénomination : moulin à farine, scierie

Compléments de localisation

Milieu d'implantation : isolé
Réseau hydrographique : Ruisseau du Manant ; bassin-versant de l'Arly-Doron-Chaise
Références cadastrales : 2017, A, 1143

Historique

Le 4 août 1811, Jean François Vibert-Vichet (feu Joseph, cultivateur) vend à Joseph Marie Rhimbaut-Ferrol (feu Charles, cultivateur, originaire du Faucigny) un terrain où ce dernier a construit un moulin. L'acte de vente précise que Jean François Vibert-Vichet se réserve le droit de récolter les fruits du poirier existant sur la parcelle (FR.AD073, 6E3308). Le 16 décembre 1860, Jean Marie Evêque-Mouroux demande l'autorisation de maintenir en activité la scierie (scie verticale et scie circulaire), le moulin à deux paires de meules et le battoir qu'il vient récemment d'acquérir d'Antoine Vibert-Vallet. L'autorisation de maintien en activité est accordée par arrêté préfectoral du 18 mai 1865. Le 12 juin 1882, le fils de Jean Marie Evêque-Mouroux, Victor Ambroise, demande l'autorisation de déplacer la prise d'eau en amont. Il souhaite construire un réservoir, installer une conduite métallique enterrée et une turbine type Pelton dans la scierie. L'autorisation est accordée par arrêté préfectoral du 31 mars 1883 (FR.AD073, 82S6 et FR.AD073, 43SPC2). En 1910, le site qui comporte toujours un moulin, un battoir et une scierie, appartient toujours à Victor Ambroise Evêque-Mouroux (FR.AD073, 3P1807) mais en 1917 il est exploité par Joseph Cuvex-Micholin (FR.AD073, 284 R 1). Le 29 août 1928, Jean Louis Cuvex-Micholin (dit Stéphane, fils de Théophile) demande l'autorisation d'augmenter la puissance de la scierie en remontant la prise d'eau de 10 mètres en amont. A cette date, le moulin ne fonctionne plus. L'autorisation est accordée par arrêté du 31 mai 1930 (FR.AD073, 82S6). La scierie est visible sur le premier cadastre français de 1935 (section A, feuille 2, parcelle 363). Actuellement, elle est toujours en place mais sans affectation. Celui du moulin est devenu un logement. Une microcentrale a été construite récemment en aval du site.

Période(s) principale(s) : 1er quart 19e siècle (), 4e quart 19e siècle (), 2e quart 20e siècle ()
Dates : 1811 (daté par source), 1882 (daté par source), 1928 (daté par source)

Description

Eléments descriptifs

Matériau(x) du gros-oeuvre, mise en oeuvre et revêtement : pierre enduit ; bois
Matériau(x) de couverture : tôle ondulée
Plan : plan rectangulaire régulier

Étage(s) ou vaisseau(x) : sous-sol, rez-de-chaussée
Énergies : énergie hydraulique : produite sur place ; énergie électrique : produite à distance

Typologies et état de conservation

État de conservation : bon état, remanié

Statut, intérêt et protection

Le site se trouve dans un virage de la route départementale n°218 entre Beaufort et Hauteluce.

Statut de la propriété : propriété privée

Références documentaires

Documents d'archive

- **FR.AD073, 3P1807, 1882.**
  FR.AD073, 3P1807, Matrice cadastrale des propriétés bâties, Beaufort, 1882.
  AD Savoie : 3P1807

- **FR.AD073, 3P 7400, 1935.**
  FR.AD073, 3P 7400, Premier cadastre français, Beaufort, Section A, feuille 2, 1935.
  AD Savoie : 3P 7400

- **FR.AD073, 82S6, Beaufort, 1860-1950.**
  FR.AD073, 82S6, Service hydraulique, Beaufort. Usines : affaires diverses (1860-1893), scieries Viguet, Blanc, moulins Viard, Blanc, Evêque-Mouroux, Tissot, Aine, Joguet, Chambet, scieries Molliet-Ribet, Martin, moulin Avocat (Doron, Argentine, Nant Manant, Dray, Gitte, Roselin 1865-1874) ; scierie communale (Doron, 1884), scieries Blanc, Aine (1890-1893), forge Battendier (1890), usine hydro-électrique Nantermoz (1918-1931), scieries Cuvex-Michellier (1928-1930), Avocat (1935), moulin Molliet-Arnaud (Arèches, 1950), 1860-1950.
  AD Savoie : 82S6

- **FR.AD073, 80S6, 1862-1898.**
  FR.AD073, 80S6, Fonds de la Préfecture, Statistiques. Statistiques diverses pour les arrondissements de Moûtiers et Albertville, 1862-1898.
  AD Savoie : 80S6

- **FR.AD073, 43SPC2, Beaufort, 1863-1927.**
  FR.AD073, 43SPC2, Ponts et chaussées, service hydraulique, Beaufort : scieries Tissot, Martin, Aine, Blanc, Molliet-Ribet, Joguet (1864-1870) ; scieries, moulins et battoir Evêque-Mourroux, Blanc-Gonnet, Chambet, Viard, Viguet (1863-1870) ; moulin Martinet Avocat ; scieries Viard, Meilleur (1872-1878) ; scierie-moulin Evêque-Mourroux (Manant, 1882-1883) ; scierie communale (Doron, 1883-1884) ; forge Battendier (Argentine, 1890) ; chute de Beaufort aménagement par la compagnie des Forges et Aciéries électriques Paul Girod (Dorinet, 1918-1919) ; usine hydro-électrique Nantermoz (Argentine, 1918) ; scierie Gachet (intéresse aussi Villard-sur-Doron) (Manant, 1925-1927), 1863-1927.
  AD Savoie : 43SPC2

- **FR.AD073, 43SPC7, Beaufort, 1883-1884.**
  FR.AD073, 43SPC7, Ponts et chaussées, service hydraulique, Beaufort : scierie hydraulique (1883-1884) ; roue hydraulique Evêque-Mourroux (1882-1883), 1883-1884.
  AD Savoie : 43SPC7

- **FR.AD073, 284 R 1, Beaufort, 1917.**
  FR.AD073, 284 R 1, Moulins : recensements, Beaufort, 1917.
  AD Savoie : 284 R 1

- **FR.AD073, 284 R 2, Beaufort, 1923.**
  FR.AD073, 284 R 2, Moulins : recensements, Beaufort, 1923.
  AD Savoie : 284 R 2

- **FR.AD073, 284 R 3, Beaufort, 1924.**
  FR.AD073, 284 R 3, Moulins : recensements, Beaufort, 1924.
  AD Savoie : 284 R 3

- **FR.AD073, 6E3308, 1807-1811.**
  FR.AD073, 6E3308, Minutes notariales. Versement de maître FUMEX (Léonard), notaire à Beaufort-sur-Doron, Archives notariales de maître CHEVALLIER-JOLY Jean, notaire à BEAUFORT-SUR-DORON, 1807-1811.
  Acte du 4 août 1811.
  AD Savoie : 6E3308

Illustrations

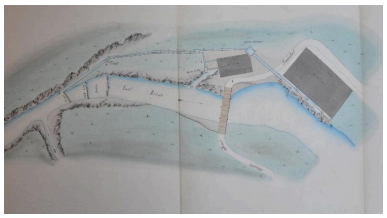

Plan du site, 1860 (FR.AD073, 82S6).
IVR84_20177301121NUCA

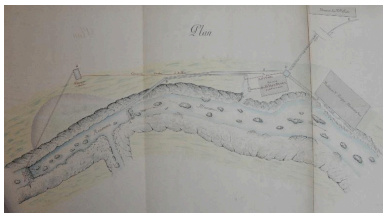

Plan du site, 1882 (FR.AD073, 82S6).
IVR84_20177301122NUCA

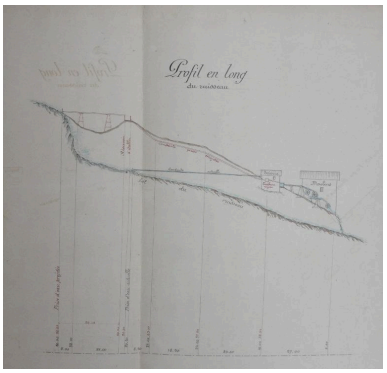

Plan du site, 1882 (FR.AD073, 82S6).
IVR84_20177301123NUCA

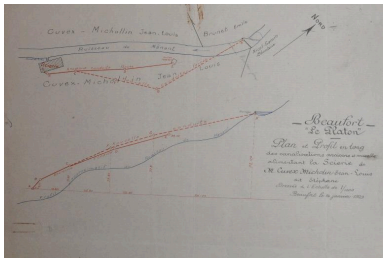

Plan du site, 1929 (FR.AD073, 82S6).
IVR84_20177301124NUCA

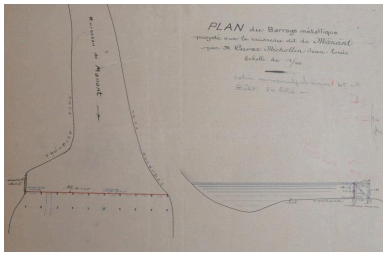

Plan du site, 1929 (FR.AD073, 82S6).
IVR84_20177301125NUCA

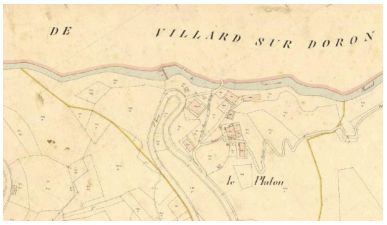

Premier cadastre français, Beaufort, 1935, Section A, feuille 2 (FR.AD073, 3P 7400).
IVR84_20167308948NUCA

Cadastre actuel.
IVR84_20177301120NUCA

Vue générale de la scierie du Platon.
Phot. Odile Gaboriau
IVR84_20177301131NUCA

Vue intérieure de la scierie.
Phot. Odile Gaboriau
IVR84_20177301126NUCA

Vue intérieure de la scierie.
Phot. Odile Gaboriau

Passage de la conduite métallique le long de la scierie.

Panne faîtière de la scierie.
Phot. Odile Gaboriau

IVR84_20177301127NUCA Phot. Odile Gaboriau IVR84_20177301128NUCA
IVR84_20177301129NUCA

Meule à farine visible à proximité de l'ancien moulin.
Phot. Odile Gaboriau
IVR84_20177301130NUCA

Dossiers liés

Dossiers de synthèse :
Patrimoine hydraulique de la Savoie : présentation de l'étude départementale (IA00141274) Rhône-Alpes, Savoie, Savoie
Oeuvre(s) contenue(s) :
Oeuvre(s) en rapport :
Paysage du bassin-versant de l'Arly-Doron-Chaise (IA73003968)

Auteur(s) du dossier : Clara Bérelle
Copyright(s) : © Région Rhône-Alpes, Inventaire général du patrimoine culturel ; © Conseil Savoie Mont Blanc

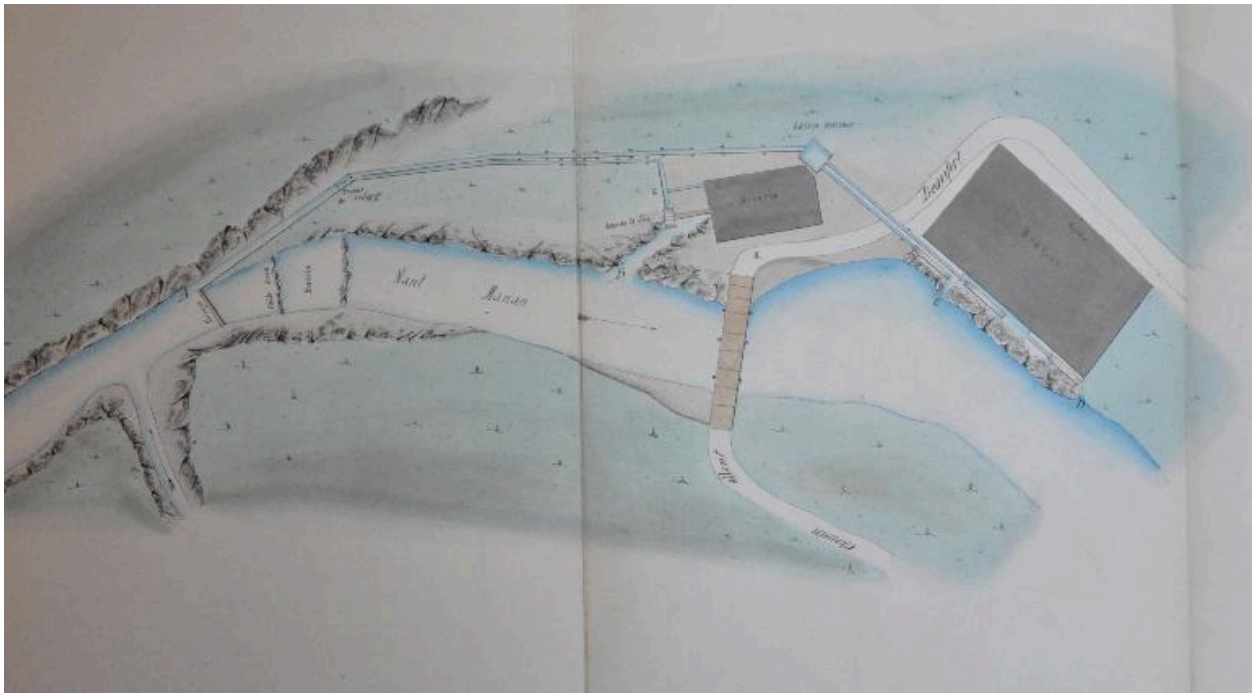

Plan du site, 1860 (FR.AD073, 82S6).

IVR84_20177301121NUCA
© Archives départementales de la Savoie
reproduction soumise à autorisation du titulaire des droits d'exploitation

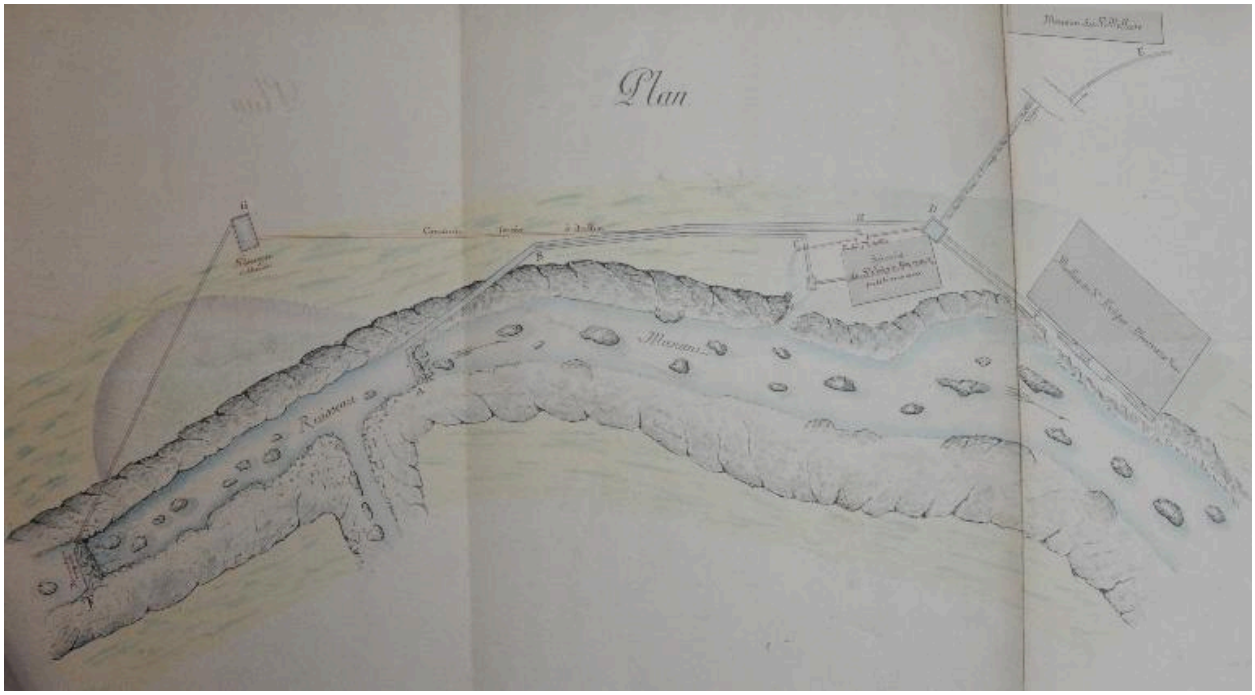

Plan du site, 1882 (FR.AD073, 82S6).

IVR84_20177301122NUCA
© Archives départementales de la Savoie
reproduction soumise à autorisation du titulaire des droits d'exploitation

Plan du site, 1882 (FR.AD073, 82S6).

IVR84_20177301123NUCA
© Archives départementales de la Savoie
reproduction soumise à autorisation du titulaire des droits d'exploitation

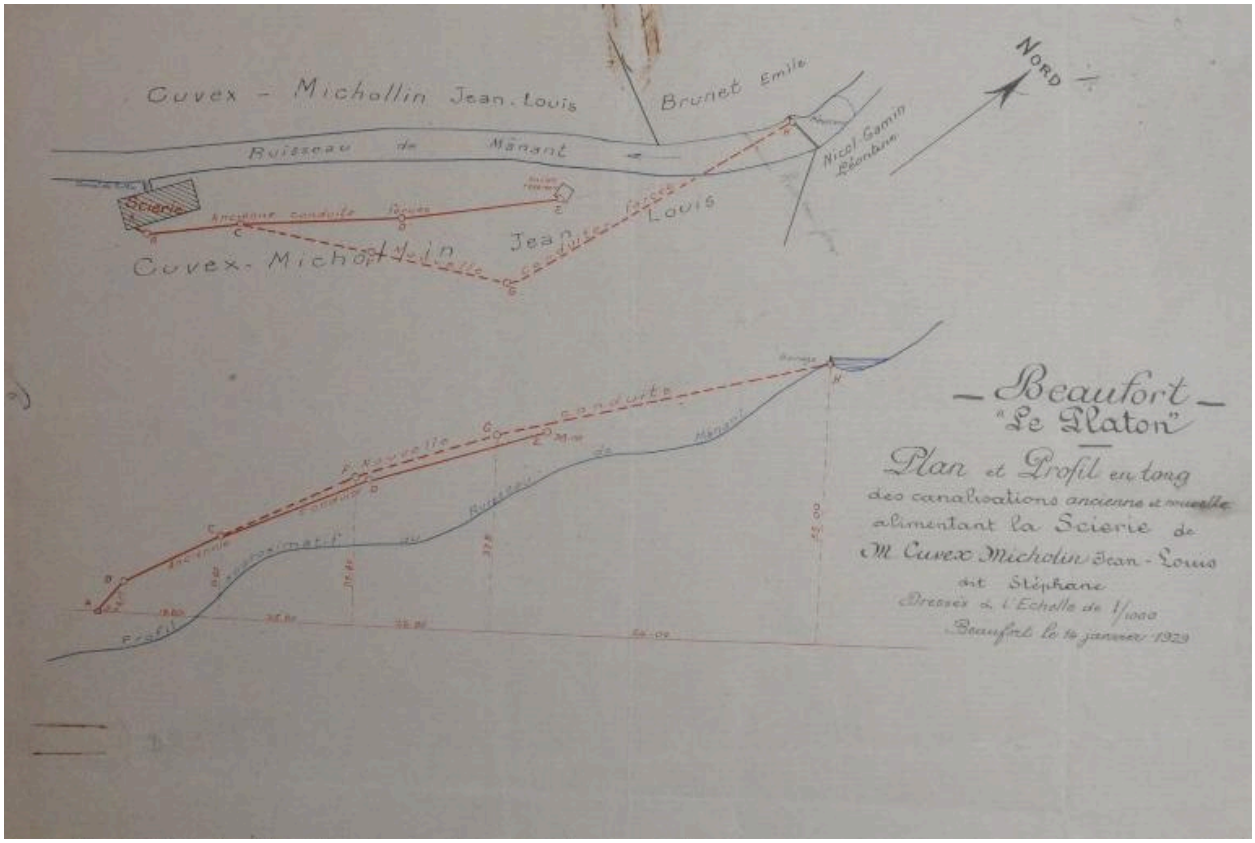

Plan du site, 1929 (FR.AD073, 82S6).

IVR84_20177301124NUCA
© Archives départementales de la Savoie
reproduction soumise à autorisation du titulaire des droits d'exploitation

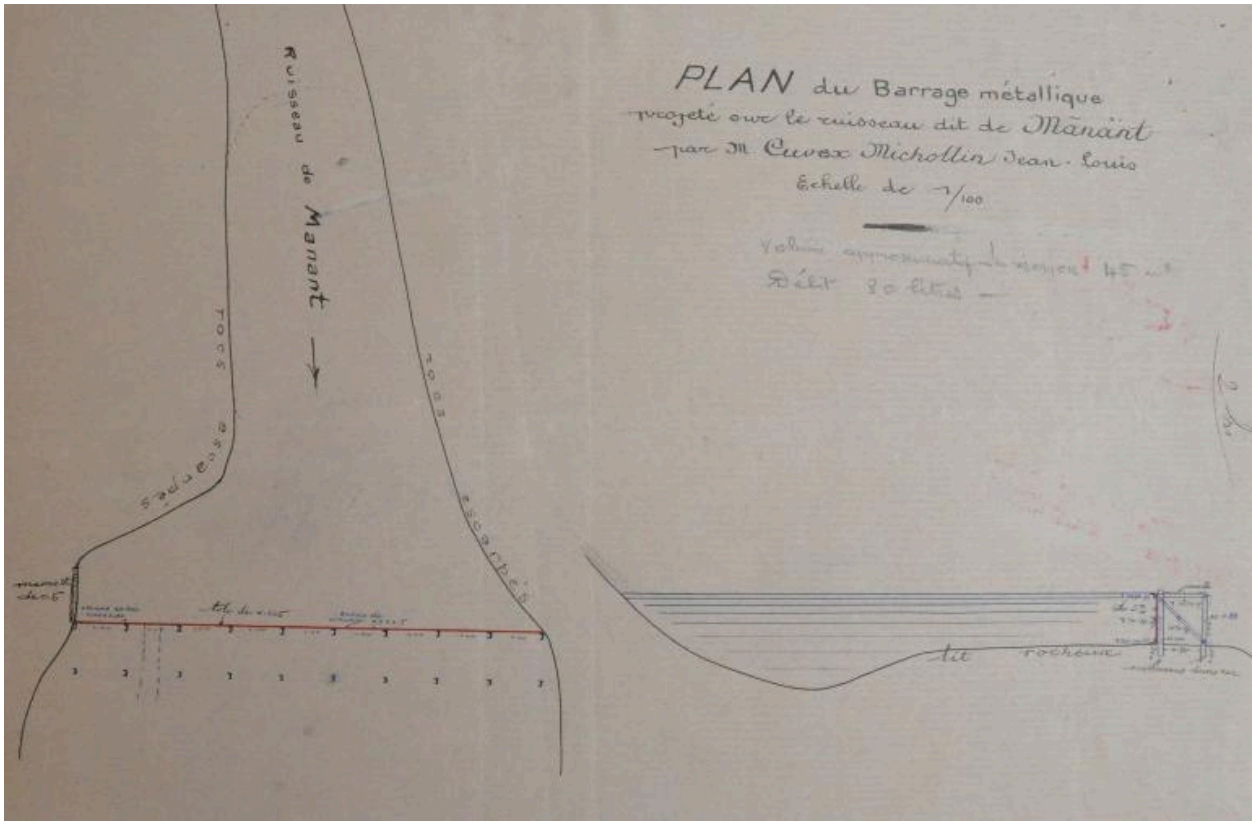

Plan du site, 1929 (FR.AD073, 82S6).

IVR84_20177301125NUCA
© Archives départementales de la Savoie
reproduction soumise à autorisation du titulaire des droits d'exploitation

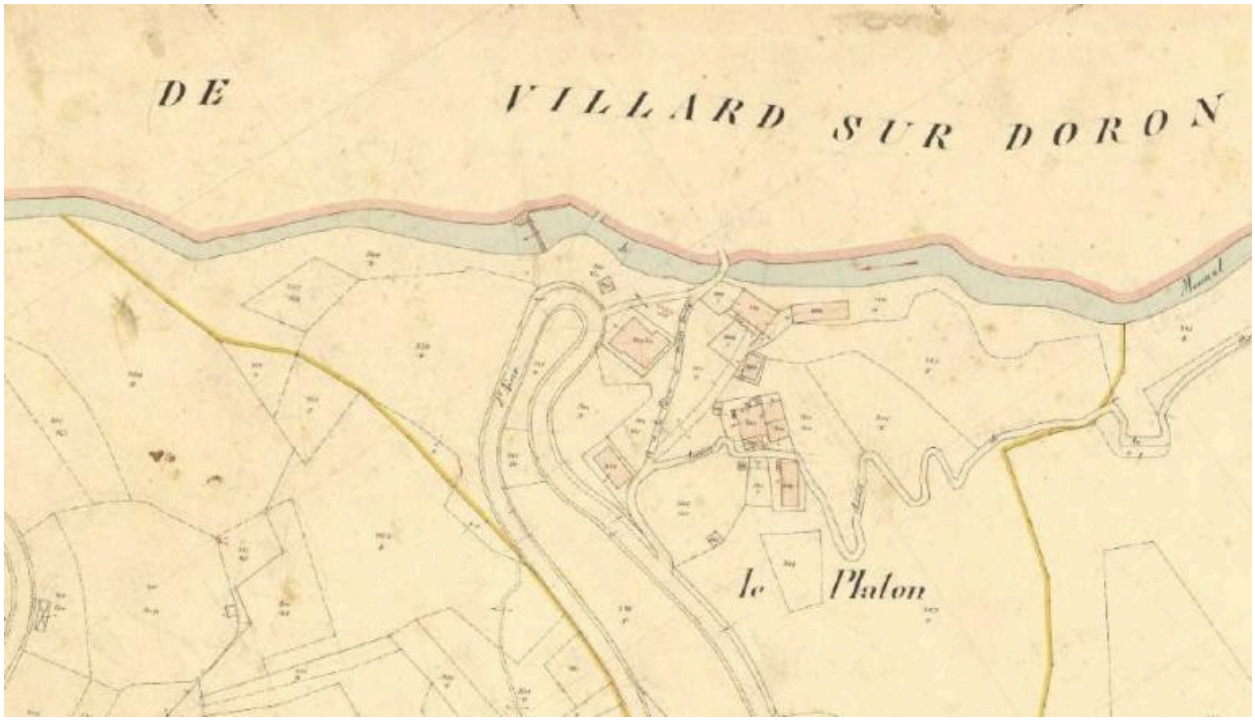

Premier cadastre français, Beaufort, 1935, Section A, feuille 2 (FR.AD073, 3P 7400).

IVR84_20167308948NUCA
© Archives départementales de la Savoie
reproduction soumise à autorisation du titulaire des droits d'exploitation

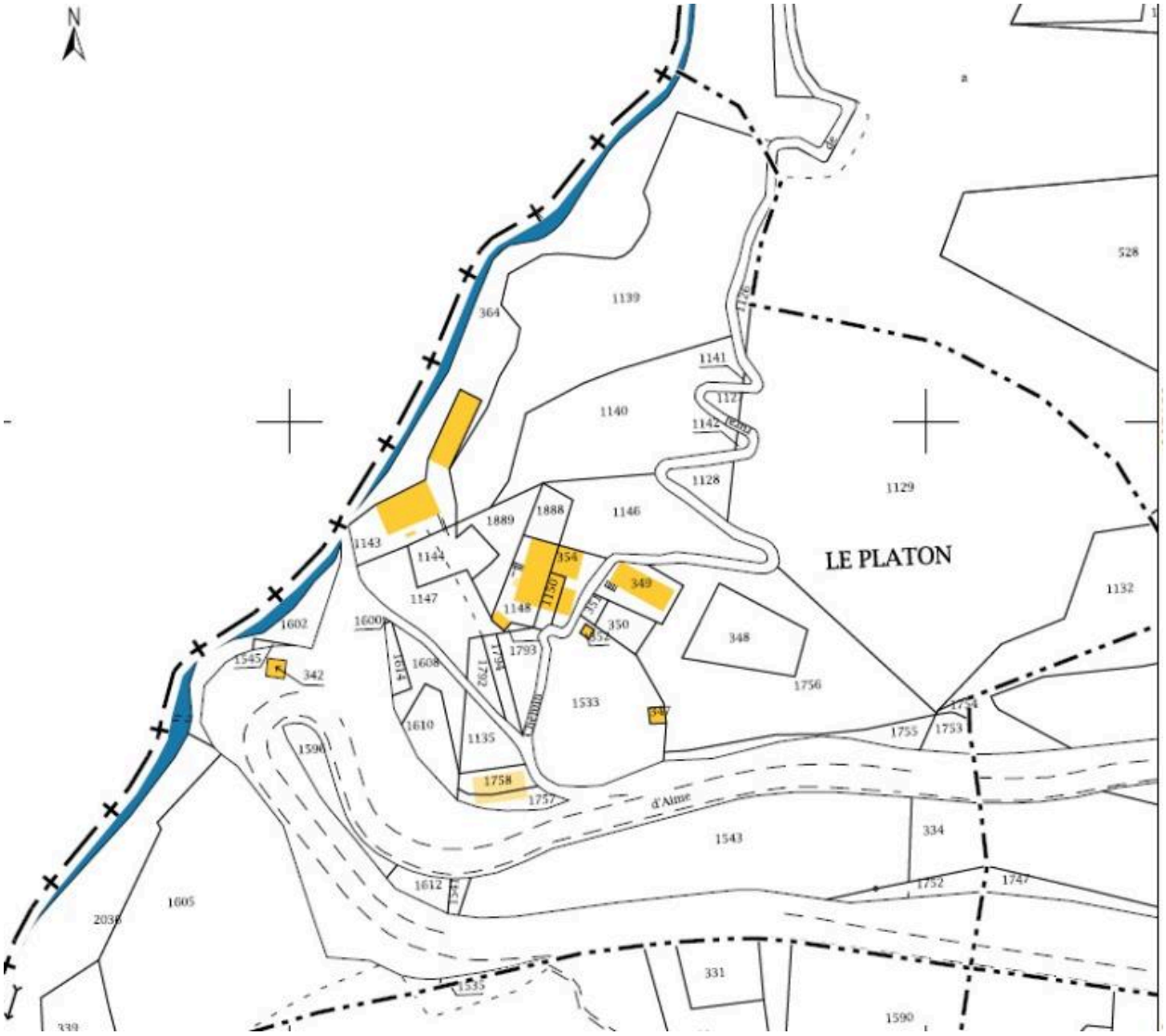

Cadastre actuel.

IVR84_20177301120NUCA
© Ministère des finances, CIDF, Service du cadastre
reproduction soumise à autorisation du titulaire des droits d'exploitation

Vue générale de la scierie du Platon.

IVR84_20177301131NUCA
Auteur de l'illustration : Odile Gaboriau
© Région Auvergne-Rhône-Alpes, Inventaire général du patrimoine culturel ; © Conseil Savoie Mont Blanc
reproduction soumise à autorisation du titulaire des droits d'exploitation

Vue intérieure de la scierie.

IVR84_20177301126NUCA
Auteur de l'illustration : Odile Gaboriau
© Région Auvergne-Rhône-Alpes, Inventaire général du patrimoine culturel ; © Conseil Savoie Mont Blanc
communication soumise à autorisation, reproduction soumise à autorisation

Vue intérieure de la scierie.

IVR84_20177301127NUCA
Auteur de l'illustration : Odile Gaboriau
© Région Auvergne-Rhône-Alpes, Inventaire général du patrimoine culturel ; © Conseil Savoie Mont Blanc
communication soumise à autorisation, reproduction soumise à autorisation

Passage de la conduite métallique le long de la scierie.

IVR84_20177301129NUCA
Auteur de l'illustration : Odile Gaboriau
© Région Auvergne-Rhône-Alpes, Inventaire général du patrimoine culturel ; © Conseil Savoie Mont Blanc
communication soumise à autorisation, reproduction soumise à autorisation

Panne faîtière de la scierie.

IVR84_20177301128NUCA
Auteur de l'illustration : Odile Gaboriau
© Région Auvergne-Rhône-Alpes, Inventaire général du patrimoine culturel ; © Conseil Savoie Mont Blanc
communication soumise à autorisation, reproduction soumise à autorisation

Meule à farine visible à proximité de l'ancien moulin.

IVR84_20177301130NUCA
Auteur de l'illustration : Odile Gaboriau
© Région Auvergne-Rhône-Alpes, Inventaire général du patrimoine culturel ; © Conseil Savoie Mont Blanc
communication soumise à autorisation, reproduction soumise à autorisation