Rhône-Alpes, Savoie
Saint-Offenge-Dessous
Toquets (ches les)

Croix de chemin n° 6

Références du dossier

Numéro de dossier : IA73003725
Date de l'enquête initiale : 2013
Date(s) de rédaction : 2015
Cadre de l'étude : inventaire topographique Inventaire du Parc naturel régional du Massif des Bauges
Degré d'étude : étudié

Désignation

Dénomination : croix de chemin

Compléments de localisation

Milieu d'implantation : en écart
Références cadastrales : 1880, B4, non cadastré. Croix située sur la parcelle 567. ; 2013, B4, non cadastré. Croix située sur la parcelle 407, à l'intersection du chemin des Toquets et de la départementale 211b.

Historique

Une croix de chemin existe en 1880, au même endroit (située sur le cadastre ancien), il doit vraisemblablement s'agir de la même qu'aujourd'hui, qui doit dater du milieu du 19e siècle (?)

Période(s) principale(s) : milieu 19e siècle (?)

Description

La croix est formée de deux madriers de bois (traverse assemblée à mi-bois) de section carrée et dégressive en trois endroits différents qui délimitent respectivement la base du fût, le fût et la croisée. Les extrémités de la croix sont en forme de pique. Au centre de la croisée, un Christ en croix en fonte a été rapporté. La croix est fichée dans un socle en béton de plan rectangulaire qui comporte deux degrés sur le devant de la croix, ainsi que deux bacs en creux de part et d'autre de cette dernière.

Eléments descriptifs

Matériau(x) du gros-oeuvre, mise en oeuvre et revêtement : bois ; béton
Couvrements :

Typologies et état de conservation

Typologies : croix en bois

Décor

Techniques : fonderie
Représentations : Jésus cloué sur La Croix
Précision sur les représentations :

Un Christ en croix fondu est rapporté à la croisée des bras de la croix de chemin.

Dimensions

Mesures : h : 372 ; la : 186 ; pr : 164
Précision dimensions :

Dimensions totales. Les dimensions de la croix : h = 340 ; la = 140 ; pr = 22,30.

Statut, intérêt et protection

Croix en bois en assez bon état.

Intérêt de l'œuvre : à signaler
Statut de la propriété : propriété de la commune

Données complémentaires

F-JDT-Croix-Bauges

Précision sur l'état de la croix	état d'origine

Illustrations



Vue d'ensemble de la croix.
Phot. Thierry Leroy
IVR82_20157303832NUCA



Vue générale de la croix dans son site.
Phot. Thierry Leroy
IVR82_20157303829NUCA



Vue d'ensemble de la croix
Phot. Thierry Leroy
IVR82_20157303830NUCA

Vue générale de la croix dans son site.
Phot. Thierry Monnet
IVR82_20157302642NUCA



Vue rapprochée de la croix.
Phot. Thierry Leroy

Vue d'ensemble de la croix. IVR82_20157303831NUCA
Phot. Thierry Monnet
IVR82_20157302643NUCA

Dossiers liés

Dossiers de synthèse :
Présentation de la commune de Saint-Offenge-Dessous (IA73003701) Rhône-Alpes, Savoie, Saint-Offenge-Dessous
Oeuvre(s) contenue(s) :
Oeuvre(s) en rapport :
Écart de Chez les Toquets (IA73003751) Rhône-Alpes, Savoie, Saint-Offenge-Dessous

Auteur(s) du dossier : Thierry Monnet, Thierry Monnet, Caroline Guibaud
Copyright(s) : © Région Rhône-Alpes, Inventaire général du patrimoine culturel ; © Parc naturel régional du Massif des Bauges



Vue d'ensemble de la croix.

IVR82_20157303832NUCA
Auteur de l'illustration : Thierry Leroy
Date de prise de vue : 2015
© Région Auvergne-Rhône-Alpes, Inventaire général du patrimoine culturel ; © Parc naturel régional du Massif des Bauges
reproduction soumise à autorisation du titulaire des droits d'exploitation



Vue générale de la croix dans son site.

IVR82_20157303829NUCA
Auteur de l'illustration : Thierry Leroy
Date de prise de vue : 2015
© Région Auvergne-Rhône-Alpes, Inventaire général du patrimoine culturel ; © Parc naturel régional du Massif des Bauges
reproduction soumise à autorisation du titulaire des droits d'exploitation



Vue d'ensemble de la croix

IVR82_20157303830NUCA
Auteur de l'illustration : Thierry Leroy
Date de prise de vue : 2015
© Région Auvergne-Rhône-Alpes, Inventaire général du patrimoine culturel ; © Parc naturel régional du Massif des Bauges
reproduction soumise à autorisation du titulaire des droits d'exploitation

Vue générale de la croix dans son site.

IVR82_20157302642NUCA
Auteur de l'illustration : Thierry Monnet
Date de prise de vue : 2014
© Région Rhône-Alpes, Inventaire général du patrimoine culturel ; © Parc naturel régional du Massif des Bauges
reproduction soumise à autorisation du titulaire des droits d'exploitation

Vue d'ensemble de la croix.

IVR82_20157302643NUCA
Auteur de l'illustration : Thierry Monnet
Date de prise de vue : 2014
© Région Rhône-Alpes, Inventaire général du patrimoine culturel ; © Parc naturel régional du Massif des Bauges
reproduction soumise à autorisation du titulaire des droits d'exploitation



Vue rapprochée de la croix.

IVR82_20157303831NUCA
Auteur de l'illustration : Thierry Leroy
Date de prise de vue : 2015
© Région Auvergne-Rhône-Alpes, Inventaire général du patrimoine culturel ; © Parc naturel régional du Massif des Bauges
reproduction soumise à autorisation du titulaire des droits d'exploitation