Rhône-Alpes, Savoie
Attignat-Oncin
L' Attignat
L' Attignat

Moulin Attignat

Références du dossier

Numéro de dossier : IA73002562
Date de l'enquête initiale : 2009
Date(s) de rédaction : 2010
Cadre de l'étude : patrimoine industriel Patrimoine hydraulique des Pays de Savoie
Degré d'étude : monographié

Désignation

Dénomination : moulin
Parties constituantes non étudiées : atelier de fabrication

Compléments de localisation

Milieu d'implantation : isolé
Réseau hydrographique : Ruisseau de Morges
Références cadastrales : 2014. A 495, 496

Historique

Un artifice est déjà présent sur la mappe sarde de 1732, il s'agit peut-être du même moulin. Le premier cadastre français de 1906 fait apparaître un canal de dérivation le long du ruisseau de morges pour actionner un moulin. Le moulin est en cours d'effondrement.

Période(s) principale(s) : 19e siècle

Description

Des pans de murs laissent apparaître un plan rectangulaire. A l'intérieur, il est encore possible de distinguer l'axe de transmission de la roue horizontale à augets jusqu'à la meule tournante. Le relief du terrain permet d'apercevoir le canal d'amenée. Le moulin est en cours d'effondrement.

Eléments descriptifs

Matériau(x) du gros-oeuvre, mise en oeuvre et revêtement : bois ; pierre
Matériau(x) de couverture : tuile plate
Plan : plan rectangulaire régulier
Type(s) de couverture : toit à longs pans
Énergies : énergie hydraulique

Typologies et état de conservation

État de conservation : mauvais état

Statut, intérêt et protection

Statut de la propriété : propriété privée

Références documentaires

Documents figurés

- **Cadastre actuel de 2007**
  Cadastre actuel, consulté en 2007 (Accès internet : <URL : https://www.cadastre.gouv.fr/scpc/rechercherPlan.do#)

Bibliographie

- **Parc Natruel Régional de Chartreuse, Etat des lieux patrimonial, Attignat-Oncin , 2005**
  Parc Natruel Régional de Chartreuse, *Etat des lieux patrimonial, Attignat-Oncin* , 2005
  p. 29 à 30

- **P. Paillard (dir.), Histoire des communes savoyardes : Aix-les-Bains et ses environs, Les Bauges, La Chartreuse, La Combe de Savoie, Montmélian, T.2, 1984.**
  PAILLARD, Philippe (dir.), Histoire des communes savoyardes. Tome 2 : Aix-les-Bains et ses environs. Les Bauges - La Chartreuse - La Combe de Savoie - Montmélian, Roanne, Le Coteau : éditions Horvath, 1984.
  p. 160

Illustrations

Cadastre de 1732. Cadastre de 1728 AD Savoie. C2054
Phot. Yannick Milleret
IVR82_20107300219NUCA

Premier cadastre français, 1906. Cadastre de 1906 AD Savoie. 3P 7021
Phot. Yannick Milleret
IVR82_20107300220NUCA

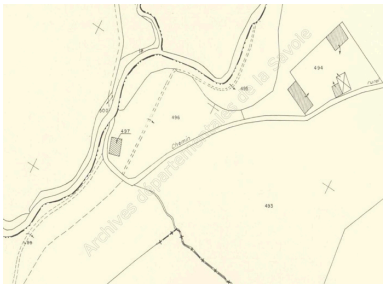

Cadastre rénové, 1976-1988. Cadastre de 1976-1988 AD Savoie. 3P 7022
Phot. Yannick Milleret
IVR82_20107300221NUCA

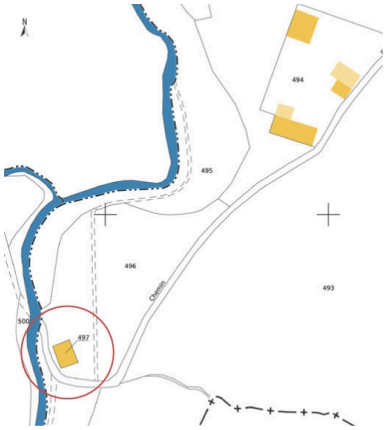

Cadastre actuel, 2007
Phot. Yannick Milleret
IVR82_20107300222NUCA

Vue générale
Phot. Yannick Milleret
IVR82_20107300223NUCA

Vue façade ouest
Phot. Yannick Milleret
IVR82_20107300224NUCA

Vue intérieure avec des éléments de la meule et son axe
Phot. Yannick Milleret
IVR82_20107300225NUCA

Dossiers liés

Dossiers de synthèse :
Patrimoine hydraulique de la Savoie : présentation de l'étude départementale (IA00141274) Rhône-Alpes, Savoie, Savoie
Oeuvre(s) contenue(s) :
Oeuvre(s) en rapport :
Paysage du bassin-versant du Guiers (IA73002678) Rhône-Alpes, Savoie, La Bridoire

Auteur(s) du dossier : Yannick Milleret
Copyright(s) : © Région Rhône-Alpes, Inventaire général du patrimoine culturel ; © Assemblée des Pays de Savoie

Cadastre de 1732. Cadastre de 1728 AD Savoie. C2054

Référence du document reproduit :

- **Cadastre de 1732Cadastre de 1728**
  Cadastre de 1732Cadastre de 1728
  AD Savoie : C2054

IVR82_20107300219NUCA
Auteur de l'illustration : Yannick Milleret
© Région Rhône-Alpes, Inventaire général du patrimoine culturel ; © Assemblée des Pays de Savoie
reproduction soumise à autorisation du titulaire des droits d'exploitation

Premier cadastre français, 1906. Cadastre de 1906 AD Savoie. 3P 7021

Référence du document reproduit :

- **Premier cadastre françaisCadastre de 1906**
  Premier cadastre françaisCadastre de 1906
  AD Savoie : 3P 7021

IVR82_20107300220NUCA
Auteur de l'illustration : Yannick Milleret
© Région Rhône-Alpes, Inventaire général du patrimoine culturel ; © Assemblée des Pays de Savoie
reproduction soumise à autorisation du titulaire des droits d'exploitation

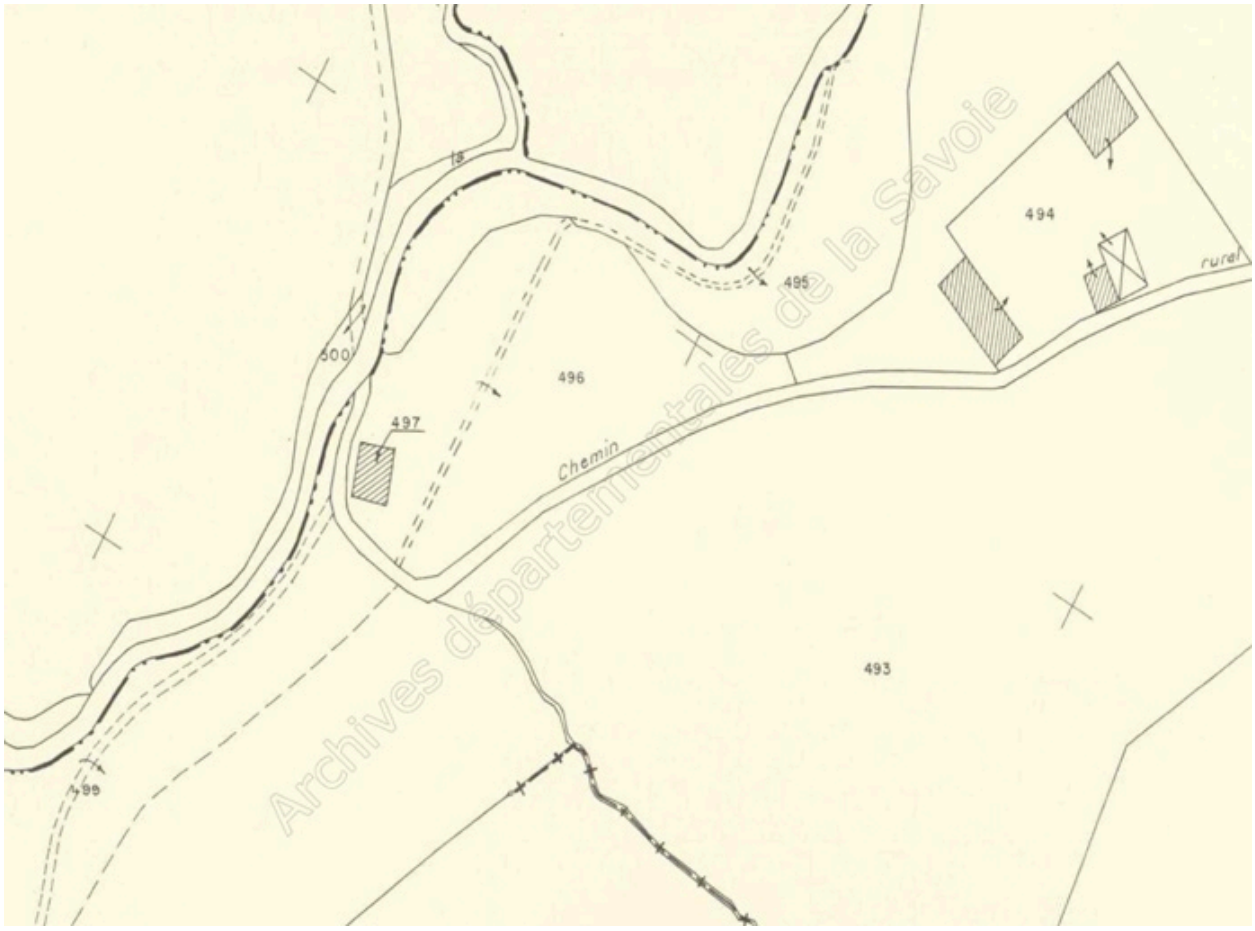

Cadastre rénové, 1976-1988. Cadastre de 1976-1988 AD Savoie. 3P 7022

Référence du document reproduit :

- **Cadastre rénovéCadastre de 1976-1988**
  Cadastre rénovéCadastre de 1976-1988
  AD Savoie : 3P 7022

IVR82_20107300221NUCA
Auteur de l'illustration : Yannick Milleret
© Région Rhône-Alpes, Inventaire général du patrimoine culturel ; © Assemblée des Pays de Savoie
reproduction soumise à autorisation du titulaire des droits d'exploitation

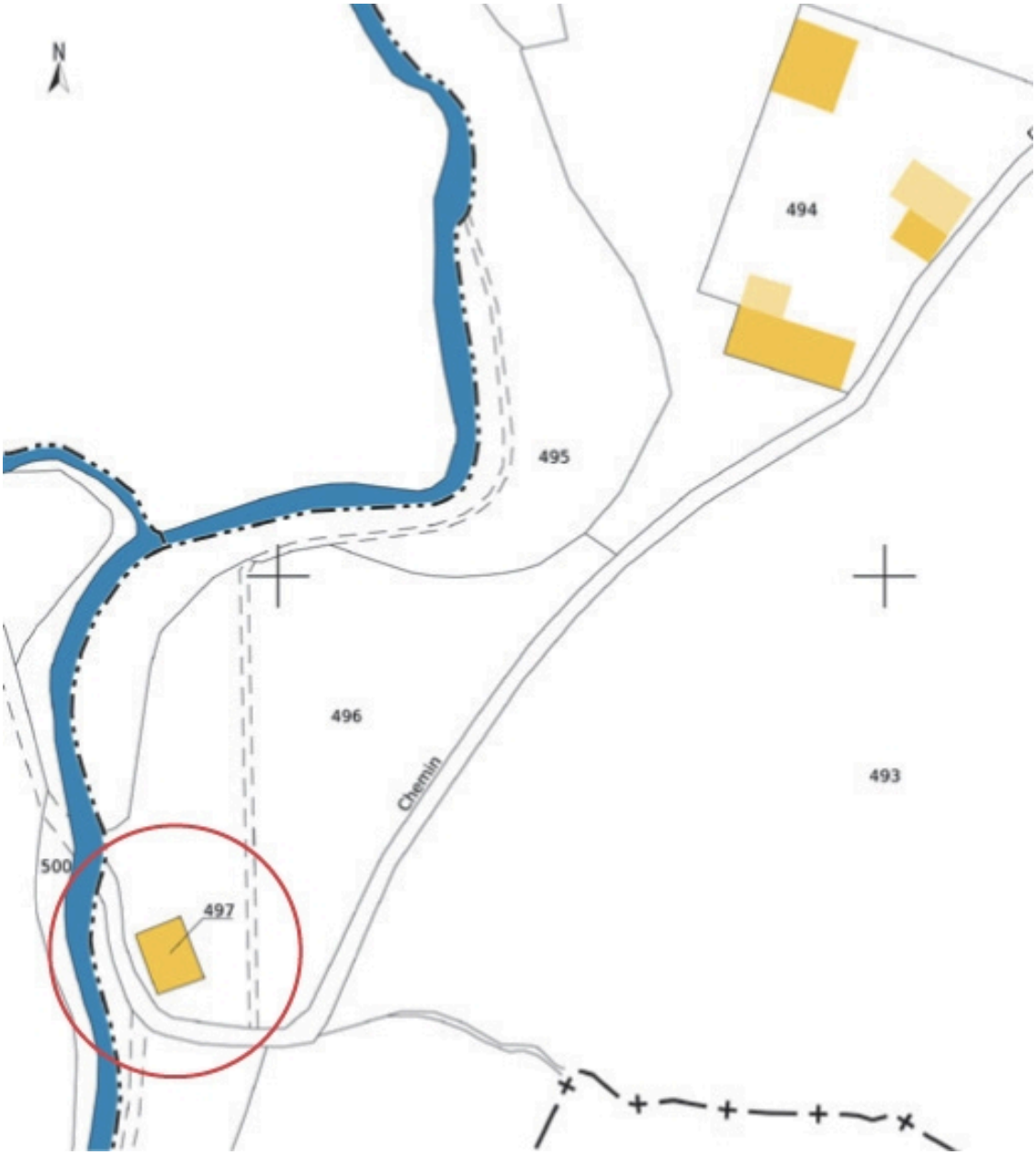

Cadastre actuel, 2007

Référence du document reproduit :

- **Cadastre actuel de 2007**
  Cadastre actuel, consulté en 2007 (Accès internet : <URL : https://www.cadastre.gouv.fr/scpc/rechercherPlan.do#)

IVR82_20107300222NUCA
Auteur de l'illustration : Yannick Milleret
© Région Rhône-Alpes, Inventaire général du patrimoine culturel ; © Assemblée des Pays de Savoie
reproduction soumise à autorisation du titulaire des droits d'exploitation

Vue générale

IVR82_20107300223NUCA
Auteur de l'illustration : Yannick Milleret
© Région Rhône-Alpes, Inventaire général du patrimoine culturel ; © Assemblée des Pays de Savoie
reproduction soumise à autorisation du titulaire des droits d'exploitation

Vue façade ouest

IVR82_20107300224NUCA
Auteur de l'illustration : Yannick Milleret
© Région Rhône-Alpes, Inventaire général du patrimoine culturel ; © Assemblée des Pays de Savoie
reproduction soumise à autorisation du titulaire des droits d'exploitation

Vue intérieure avec des éléments de la meule et son axe

IVR82_20107300225NUCA
Auteur de l'illustration : Yannick Milleret
© Région Rhône-Alpes, Inventaire général du patrimoine culturel ; © Assemblée des Pays de Savoie
reproduction soumise à autorisation du titulaire des droits d'exploitation