Rhône-Alpes, Isère
Vienne
38 Vienne, 69 Sainte-Colombe, 69 Saint-Romain-en-Gal

Points de franchissement du site de Vienne

Références du dossier

Numéro de dossier : IA38000905
Date de l'enquête initiale : 2010
Date(s) de rédaction : 2011
Cadre de l'étude : enquête thématique régionale Points de franchissement du Rhône
Degré d'étude : repéré

Désignation

Dénomination : bac, pont, passerelle
Parties constituantes non étudiées : pont

Compléments de localisation

oeuvre située en partie sur le département 69, oeuvre située en partie sur la commune Sainte-Colombe, oeuvre située en partie sur la commune Saint-Romain-en-Gal
Milieu d'implantation : en ville
Réseau hydrographique : Rhône
Références cadastrales :

Historique

Les origines antiques du ou des ponts qui traversaient le Rhône entre Vienne et Sainte-Colombe restent mal connues. Un point de franchissement fixe a dû exister depuis des temps reculés, ce site voyant converger plusieurs routes celtiques. Au 19e siècle, les historiens E. Rey et E. Vietty évoquent la présence de trois ponts (Fig. 1) : un "pont romain", situé un peu en amont du confluent du Rhône et de la Gère, un pont dit de Trajan, installé au droit de la Tour des Valois et, un peu plus en aval, un "pont-aqueduc". Selon Pelletier, le premier était sans doute en réalité un appontement pour un bac et aucune trace ne prouve la présence d´un aqueduc. Reste le deuxième ouvrage dont la fondation est attribuée par certains à Gracchus Tiberius Sempronius en 175 avant J.-C., assertion totalement infondée. Sa dénomination "de Trajan" est également erronée car elle repose sur une inscription datée de 111 faussement rapportée à la construction du pont. Ce dernier remonte vraisemblablement à la période gallo-romaine (selon Pelletier, il servait au passage de la voie Agrippa, allant de Lyon à la Méditerranée) mais rien ne vient prouver cette hypothèse. Il a certainement servi de fondation aux multiples reconstructions du pont de Vienne qui se sont succédées au fil des siècles jusqu´au milieu du 17e et dont les ruines sont démolies en 1675 (voir notice du pont ancien de Vienne). Il existait probablement un bac franchissant le Rhône parallèlement à l'utilisation du pont ancien. L´installation pérenne d´un bac à traille entre Vienne et Sainte-Colombe semble dater du premier quart du 17e siècle. Son utilisation cesse à l'ouverture d´un pont suspendu en mai 1829. Au premier tiers du 20e siècle, ce dernier ouvrage suspendu est devenu inadapté. La construction d'un nouveau pont routier est par conséquent nécessaire. L'actuel pont de Lattre de Tassigny est ouvert à la circulation depuis mai 1949 et le pont suspendu est resté à usage de passerelle.

Période(s) principale(s) : Antiquité (?), Gallo-romain (?), Moyen Age, 1er quart 17e siècle, 2e quart 19e siècle, 2e quart 20e siècle

Description

Le pont ancien, dont il subsiste des vestiges des piles en pierre (autrefois visibles aux basses eaux), se trouvait en amont de l´actuelle passerelle suspendue, dans l'axe de la Tour implantée sur la commune de Sainte-Colombe, dite Tour des Valois, qui défendait l'entrée du pont en rive droite. Le bac à traille, qui reliait également les communes de Sainte-Colombe et

de Vienne, se situait légèrement en aval de la passerelle. Enfin, le pont de Lattre de Tassigny a été édifié plus en amont, entre Vienne et Saint-Romain-en-Gal.

Eléments descriptifs

Matériau(x) du gros-oeuvre, mise en oeuvre et revêtement : pierre

Typologies et état de conservation

Typologies : pont voûté ; bac

Statut, intérêt et protection

Statut de la propriété : propriété publique (?)

Références documentaires

Documents figurés

- **Vienne sous le Haut-Empire (extr. de : PELLETIER, André. Vienne, Vienna. Lyon : Presses**
  Vienne sous le Haut-Empire (extr. de : PELLETIER, André. **Vienne, Vienna**. Lyon : Presses universitaires de Lyon, 2001, carte 2, p. 83)

- **Plan de Vienne dans son état actuel avec l´indication des monumens romains dressé par E. Rey / E.**
  Plan de Vienne dans son état actuel avec l´indication des monumens romains dressé par E. Rey / E. Rey delt ; Lith. de (?, illisible). 1830. 1 est. : en noir (IIme partie ; Pl. 17) (BnF - Estampes : Va 38, t. 8, Microfilm H. 127413) Notes : extr. de : REY, E., VIETTY, E. Monuments romains et gothiques en France. Paris, 1820-1831 ; sur ce plan légendé sont figurés trois ponts romains (pont romain ; pont de Trajan ; pont acqueduc) et le pont neuf.

Bibliographie

- **COGOLUENHE, Henri. Histoire des bacs pour traverser le Rhône. Recherches historiques et**
  COGOLUENHE, Henri. **Histoire des bacs pour traverser le Rhône. Recherches historiques et sociologiques**. Thèse de doctorat, Institut de Recherche et d'Enseignement Philosophiques, Département Sociologie. Lyon : Facultés catholiques de Lyon, 1980. 3 volumes
  livre 1, p. 25, p. 44, p. 47, p. 82, p. 86, p. 120 et p. 133 ; livre 2, p. 238 (plan de situation du bac) ; livre 3, Annexes D-02 et D-04

- **DREYFUSS, G. Le nouveau pont sur le Rhône à Vienne. Construction et reconstruction. Travaux, avril**
  DREYFUSS, G. **Le nouveau pont sur le Rhône à Vienne. Construction et reconstruction**. *Travaux*, avril 1948, n° 162

- **FAURE-BRAC, Odile. Carte archéologique de la Gaule. Le Rhône 69/1. Paris : Académie des**
  FAURE-BRAC, Odile. **Carte archéologique de la Gaule. Le Rhône 69/1**. Paris : Académie des Inscriptions et Belles-Lettres, 2006. 611 p. : ill.
  p. 310-311 et p. 484-485

- **JAFFUEL, Christelle, VIAL, Laurent Pascal. Le pont de Lattre de Tassigny 1938-1949. Vienne :**
  JAFFUEL, Christelle, VIAL, Laurent Pascal. **Le pont de Lattre de Tassigny 1938-1949**. Vienne : Archives communales, 2005 [Plaquette]

- **LEBLANC, J. Pont du Rhône entre Vienne et Sainte-Colombe et Tour de Sainte-Colombe. In Congrès**
  LEBLANC, J. **Pont du Rhône entre Vienne et Sainte-Colombe** et **Tour de Sainte-Colombe**. In *Congrès archéologique de France (XLVIe session, Séances générales tenues à Vienne en 1879 par la Société française d´archéologie)*. Paris : Champion et Tours : Paul Bouserez, 1880, p. 89-97 et p. 97-105 : 3 ill.

- **PELLETIER, André. Le pont romain de Vienne. Iconographie et archéologie. Cahiers d´histoire [Ed.**
  PELLETIER, André. **Le pont romain de Vienne. Iconographie et archéologie**. *Cahiers d´histoire* [Ed. Horvath, Roanne], 1982, t. XXVII, n° 1, p. 35-44

- **PELLETIER, André. Histoire de Vienne et de sa région. Sainte-Colombe, Saint-Romain-en-Gal. Roanne :**
  PELLETIER, André. **Histoire de Vienne et de sa région. Sainte-Colombe, Saint-Romain-en-Gal**. Roanne : Horvath, 1980

- **PELLETIER, André. Vienne, Vienna. Lyon : Presses universitaires de Lyon, 2001**
  PELLETIER, André. **Vienne, Vienna**. Lyon : Presses universitaires de Lyon, 2001

- **REBUFFAT, René. Le Rhône des Romains et l´Ardèche. Mémoire d'Ardèche et Temps Présent, 15 mai 2002,**
  REBUFFAT, René. **Le Rhône des Romains et l´Ardèche**. *Mémoire d'Ardèche et Temps Présent*, 15 mai 2002, n° 74, p. 15-33
  voir p. 22-23

- **REY, E., VIETTY, E. Monuments romains et gothiques en France. Paris, 1820-1831**
  REY, E., VIETTY, E. **Monuments romains et gothiques en France**. Paris, 1820-1831
  2e partie

Illustrations

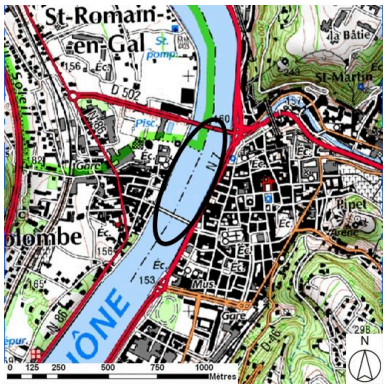

Plan de situation (sur fond de SCAN25(R) (C) IGN-2008 (C) Région Rhône-Alpes Licence n°2008-CISE27-1010) Dess. S. Delétoille IVR82_20103800134NUD

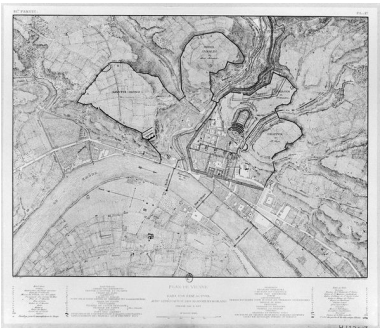

Plan de Vienne dans son état actuel avec l´indication des monumens romains / E. Rey del. 1830. 1 est. : en noir (BnF - Estampes : Va 38, t. 8, Microfilm H. 127413). 3 ponts romains et le pont neuf Phot. BNF, Autr. Etienne Rey IVR82_20106902860NUCA

Dossiers liés

Oeuvre(s) contenue(s) :
Oeuvre(s) en rapport :
Présentation de l'étude des points de franchissement du Rhône en région Rhône-Alpes (IA00000331) Rhône-Alpes, Rhône-Alpes
Bac, puis bac à traille de Sainte Colombe ou bac à traille de Vienne (disparus) (IA69006597) Sainte-Colombe, 69 Sainte-Colombe, 38 Vienne, rue du Rhône , ancienne rue du Bac
Pont de Vienne (détruit, vestiges) (IA38000904) Rhône-Alpes, Isère, Vienne, 38 Vienne, 69 Sainte-Colombe, rue Brenier Joseph , rue des Missionnaires
Pont routier de Lattre de Tassigny (IA38000899) Vienne, 38 Vienne, 69 Saint-Romain-en-Gal, R.D. 502
Pont suspendu, actuellement passerelle de Sainte-Colombe (IA69006601) Sainte-Colombe, 69 Sainte-Colombe, 38 Vienne, place Saint-Maurice , rue Doumer Paul

Auteur(s) du dossier : Isabelle Havard, Sandrine Pagenot, Bruno Decrock
Copyright(s) : © Région Rhône-Alpes, Inventaire général du patrimoine culturel

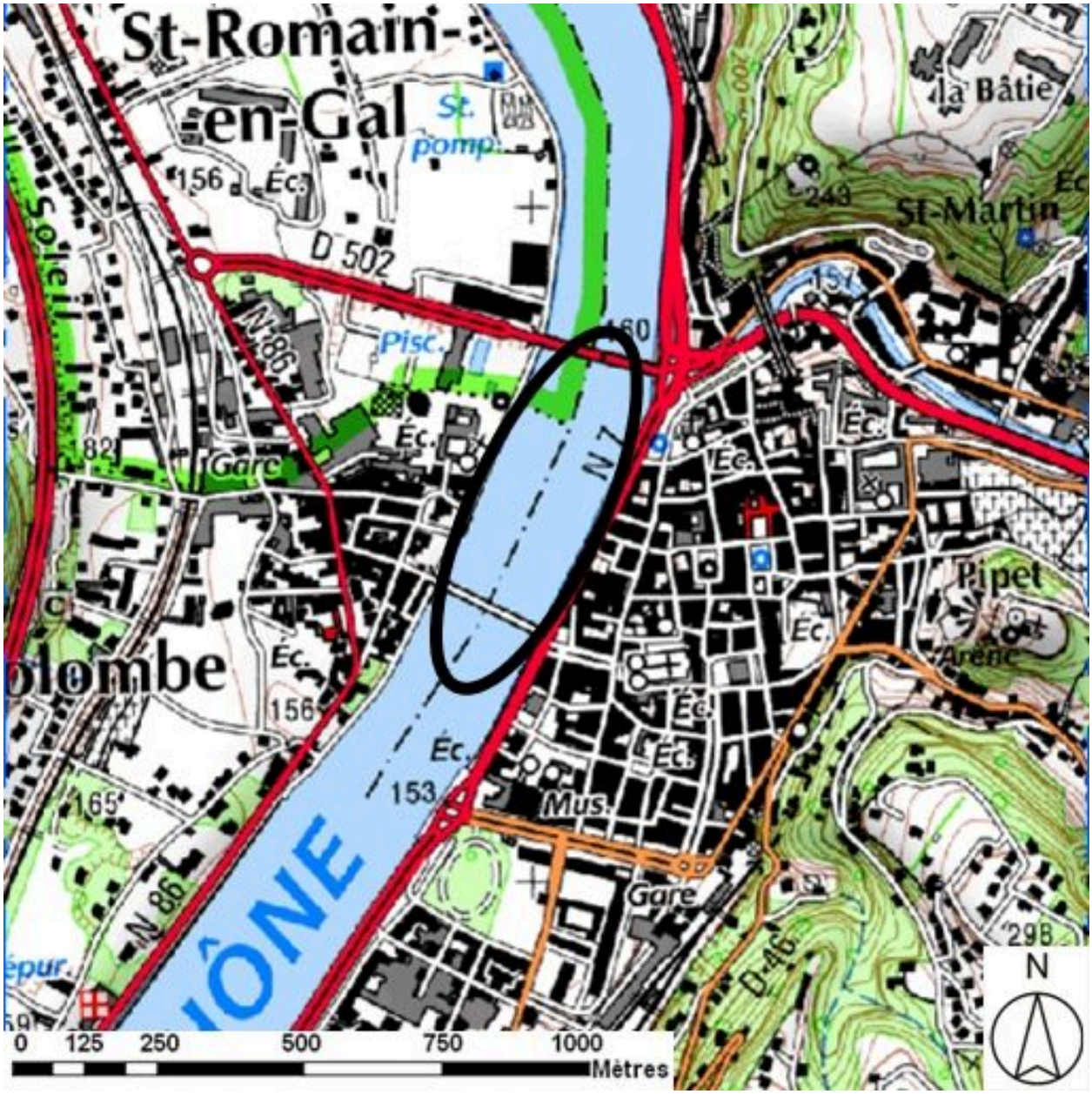

Plan de situation (sur fond de SCAN25(R) (C) IGN-2008 (C) Région Rhône-Alpes Licence n°2008-CISE27-1010)

IVR82_20103800134NUD
Auteur de l'illustration : S. Delétoille
Technique de relevé : reprise de fond ; Échelle : 1:25000
© Région Rhône-Alpes, Inventaire général du patrimoine culturel ; © IGN
reproduction interdite

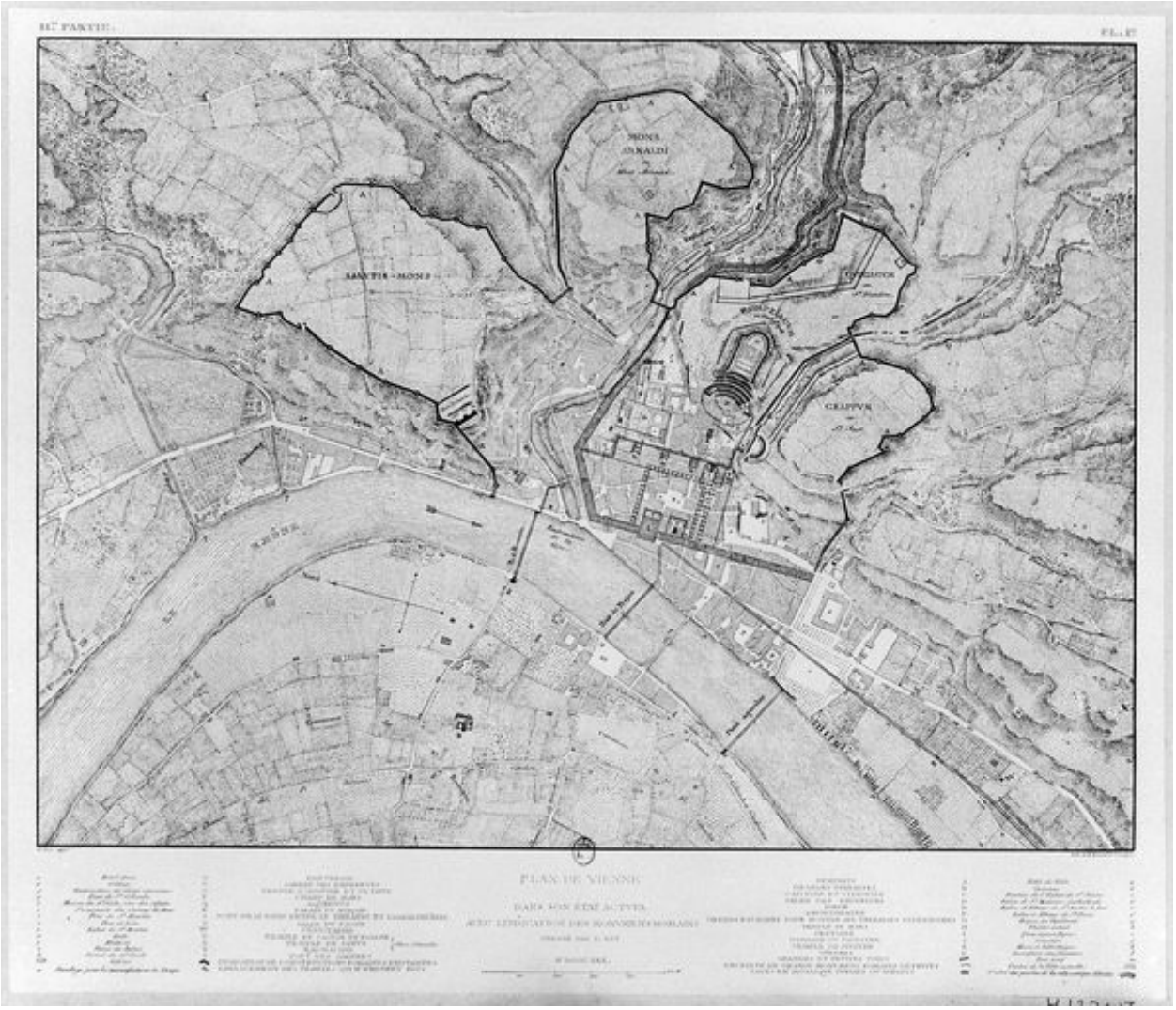

Plan de Vienne dans son état actuel avec l´indication des monumens romains / E. Rey del. 1830. 1 est. : en noir (BnF - Estampes : Va 38, t. 8, Microfilm H. 127413). 3 ponts romains et le pont neuf

Référence du document reproduit :

- **Plan de Vienne dans son état actuel avec l´indication des monumens romains dressé par E. Rey / E. Plan de Vienne dans son état actuel avec l´indication des monumens romains dressé par E. Rey** / E. Rey delt ; Lith. de (?, illisible). 1830. 1 est. : en noir (IIme partie ; Pl. 17) (BnF - Estampes : Va 38, t. 8, Microfilm H. 127413) Notes : extr. de : REY, E., VIETTY, E. Monuments romains et gothiques en France. Paris, 1820-1831 ; sur ce plan légendé sont figurés trois ponts romains (pont romain ; pont de Trajan ; pont acqueduc) et le pont neuf.

IVR82_20106902860NUCA
Auteur de l'illustration : BNF
Auteur du document reproduit : Etienne Rey
© Région Rhône-Alpes, Inventaire général du patrimoine culturel ; © Bibliothèque nationale de France
reproduction soumise à autorisation du titulaire des droits d'exploitation