Rhône-Alpes, Loire
Montbrison
27 boulevard Lachèze

Immeuble

Références du dossier

Numéro de dossier : IA42001889
Date de l'enquête initiale : 2007
Date(s) de rédaction : 2012
Cadre de l'étude : inventaire topographique
Degré d'étude : repéré

Désignation

Dénomination : immeuble
Parties constituantes non étudiées : boutique

Compléments de localisation

Milieu d'implantation : en ville
Références cadastrales : 1809, E, 780 ; 1986, BK, 322

Historique

Cet immeuble, installé sur la parcelle E 780, se situe sur une partie du jardin contigu à la maison de la prébende des Manilliers, référencée sur le plan du cloître Notre-Dame en 1791, au n° 28. Décrit dans le bref de vente des biens nationaux comme "maison, cour et jardin contigu (...) ayant un tiers de cartonnée", ce vaste ensemble est profondément modifié au cours du 19e siècle par la construction de plusieurs édifices implantés le long du nouveau boulevard ; parmi eux l'immeuble d'Antoine Thiers qui fait l'objet d'une nouvelle évaluation dans les matrices cadastrales de 1859.

Période(s) principale(s) : milieu 19e siècle

Description

Arcs de décharges au-dessus des baies du 2e niveau.

Eléments descriptifs

Matériau(x) du gros-oeuvre, mise en oeuvre et revêtement : granite ; moellon
Matériau(x) de couverture : tuile creuse
Étage(s) ou vaisseau(x) : rez-de-chaussée, 2 étages carrés, étage en surcroît
Élévations extérieures : élévation à travées
Type(s) de couverture : toit à longs pans
Escaliers : escalier intérieur : escalier tournant à retours avec jour, en charpente

Typologies et état de conservation

Typologies : immeuble de type 2: immeuble à un corps de bâtiment
État de conservation : bon état

Statut, intérêt et protection

Statut de la propriété : propriété privée

Références documentaires

Documents d'archive

- **AD Loire. Série 3P 1059 à 3P 1064 et 3P 1072 à 3P 1073. Etat des sections et matrices cadastrales**
  AD Loire. Série 3P 1059 à 3P 1064 et 3P 1072 à 3P 1073. **Etat des sections et matrices cadastrales de Montbrison**

Documents figurés

- **Le cloître Notre-Dame de Montbrison en 1791. Identification des maisons canoniales, des maisons de**
  Le cloître Notre-Dame de Montbrison en 1791. Identification des maisons canoniales, des maisons de prébendiers et des immeubles attenant possédés par le chapitre. [J. Dulac], (s.l.), [fin 19e siècle]. Calque collé sur papier, encre et lavis. 43,8 x 27,7 [50 x 32,5]. Lég. de A à Z et de 1 à 48, plan. Plan établi d'après les données d'une carte de 1732, d'un plan minuté du cadastre de 1819, rectifié après examen des lieux suivant les indications des brefs de vente des biens nationaux. (Bibl. Diana, Montbrison. Série C géo 148 - 1)

- **Département de la Loire. Arrondissement de Montbrison. Canton de Montbrison. Commune de Montbrison.**
  Département de la Loire. Arrondissement de Montbrison. Canton de Montbrison. Commune de Montbrison. Parcellaire de 1809. Section E dite de la ville. Reboul, géomètre, Montbrison, 1809. Papier, encre brune, lavis bleu. Ech. 1/1250e. (AC Montbrison)

Périodiques

- **HUGUET, A. Le cloître de Montbrison en 1791. In Bulletin de La Diana.Montbrison, 1892, t. VI, n° 1**
  HUGUET, A. **Le cloître de Montbrison en 1791.** In *Bulletin de La Diana.*Montbrison, 1892, t. VI, n° 1 p. 178-179

Illustrations



Plan du cloître Notre-Dame en 1791, détail : maison et jardin n° 28.
Phot. Didier Gourbin, Autr. J. Dulac
IVR82_20114202326NUCA

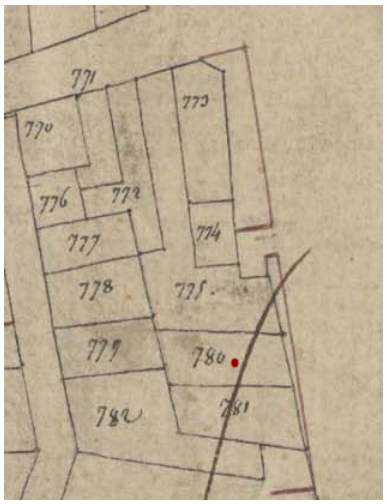

Extrait du cadastre de Montbrison, 1809, parcelle E 780.
Dess. Simone Hartmann-Nussbaum
IVR82_20114202337NUD

Vue générale.
Phot. Simone Hartmann-Nussbaum
IVR82_20114202324NUCA

Dossiers liés

Dossiers de synthèse :
Les immeubles de la commune de Montbrison (IA42001306) Rhône-Alpes, Loire, Montbrison
Oeuvre(s) contenue(s) :
Oeuvre(s) en rapport :

Ville de Montbrison (IA42001310) Rhône-Alpes, Loire, Montbrison

Auteur(s) du dossier : Simone Hartmann-Nussbaum, Geneviève Jourdan
Copyright(s) : © Région Rhône-Alpes, Inventaire général du patrimoine culturel ; © Conseil général de la Loire



Plan du cloître Notre-Dame en 1791, détail : maison et jardin n° 28.

IVR82_20114202326NUCA
Auteur de l'illustration : Didier Gourbin
Auteur du document reproduit : J. Dulac
Date de prise de vue : 2006
© Région Rhône-Alpes, Inventaire général du patrimoine culturel ; © Bibliothèque de la Diana, Montbrison
reproduction soumise à autorisation du titulaire des droits d'exploitation

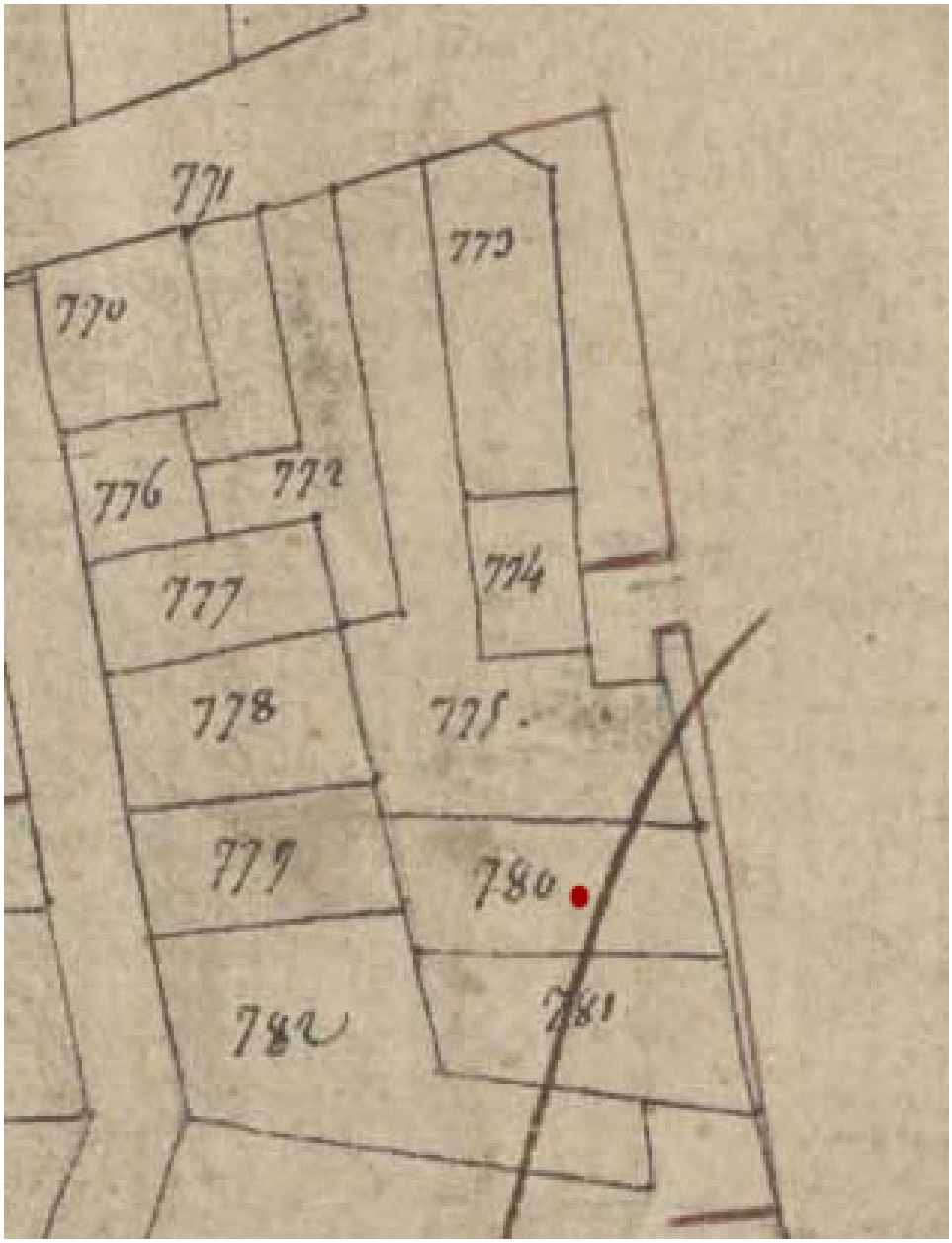

Extrait du cadastre de Montbrison, 1809, parcelle E 780.

IVR82_20114202337NUD
Auteur de l'illustration : Simone Hartmann-Nussbaum
Technique de relevé : reprise de fond ; Échelle : 1/1250e
© Région Rhône-Alpes, Inventaire général du patrimoine culturel ; © Archives départementales de la Loire
reproduction soumise à autorisation du titulaire des droits d'exploitation

Vue générale.

IVR82_20114202324NUCA
Auteur de l'illustration : Simone Hartmann-Nussbaum
Date de prise de vue : 2007
© Région Rhône-Alpes, Inventaire général du patrimoine culturel
reproduction soumise à autorisation du titulaire des droits d'exploitation