Rhône-Alpes, Haute-Savoie
Faverges
Villaret (le)
route de Saint-Ruph

Ensemble de 4 fermes

Références du dossier

Numéro de dossier : IA74002073
Date de l'enquête initiale : 2013
Date(s) de rédaction : 2014
Cadre de l'étude : inventaire topographique Inventaire du Parc naturel régional du Massif des Bauges
Degré d'étude : repéré

Désignation

Dénomination : ferme

Compléments de localisation

Milieu d'implantation : en écart
Références cadastrales : 1905, F7, 1142, 1143, 1144, 1145 ; 2008, F7, 871, 875, 876, 877, 878

Historique

Période(s) principale(s) : 19e siècle

Description

Cet ensemble de quatre fermes à superposition est implanté dans la pente. Les logis en étage sont accessible par des escaliers extérieurs en maçonnerie donnant sur des galeries de désserte en maçonnerie également surmontant des loges donnant accès à des cave en étage de soubassement. Le murs sont en moellons de calcaire en dehors des fenils en bardage bois. Une extension haute abrite un monte foin sur la partie sud-ouest de l'ensemble. Le bâtiment conserve de nombreux encadrements en clacaire ouvragés : tablette moulurée, linteau échancré, chanfrein...
Le toit à longs pans est doté de demi-croupe aux nord-est et au sud-ouest et couvert pour partie en éternit et pour partie en tôle nervurée. Sur quatre fermes, trois présentes leur façade principale en mur gouttereau et une en mur pignon.

Eléments descriptifs

Matériau(x) du gros-oeuvre, mise en oeuvre et revêtement : calcaire, moellon
Matériau(x) de couverture : tôle nervurée, ciment amiante en couverture
Type(s) de couverture : toit à longs pans, demi-croupe
Escaliers : escalier de distribution extérieur : escalier droit, en maçonnerie

Typologies et état de conservation

Typologies : ferme à superposition
État de conservation : inégal suivant les parties

Statut, intérêt et protection

Statut de la propriété : propriété privée

Données complémentaires

F-JDT-Fermes-Bauges

Implantation dans le parcellaire	sur rue
Mitoyenneté	Oui
Emplacement de la façade principale	pignon ou petit côté
Pignon à redents	Non
Niche à statuette	Non
Matériaux d'encadrement des ouvertures du logis	calcaire
Type de linteau de la porte du logis	droit
Type de piédroit de la porte du logis	assemblé
Accès au logis	escalier extérieur avec galerie
Emplacement de la cuisine	étage
Emplacement des chambres par rapport à la cuisine	au même niveau
Couronnement de l'élévation	avant-toit
Débord de toiture	débords égaux
Cave à vin	Non
Alpage	Non
Grange	Non
Chai	Non
Scierie	Non
Autre	false

Illustrations

Vue de trois quarts
de la ferme nord-est.
Phot. Jérôme Daviet
IVR82_20147400017NUCA

Vue d'un alignement de
façade au nord-ouest.
Phot. Jérôme Daviet
IVR82_20147400018NUCA

Vue de trois-quarts de
la partie nord-ouest.
Phot. Jérôme Daviet
IVR82_20147400019NUCA

Vue de la façade arrière.
Phot. Jérôme Daviet
IVR82_20147400020NUCA

Vue de la façade sud-est
Phot. Jérôme Daviet
IVR82_20147400021NUCA



Vue des encadrements d'un ancien logis en façade sud-ouest.
Phot. Jérôme Daviet
IVR82_20147400022NUCA

Vue de la façade nord-est
Phot. Jérôme Daviet
IVR82_20147400023NUCA

Vue de la montée d'escalier maçonnée au-dessus d'une double loge.
Phot. Jérôme Daviet
IVR82_20147400024NUCA



Détail de l'entrée du logis avec encadrement avec linteau échancré.
Phot. Jérôme Daviet
IVR82_20147400025NUCA

Dossiers liés

Dossiers de synthèse :
Les fermes, mazets et chalets d'alpage du Pays de Faverges et du Laudon (IA74002211)
Oeuvre(s) contenue(s) :
Oeuvre(s) en rapport :
Ecart du Villaret (IA74001761) Faverges, Villaret (le)

Auteur(s) du dossier : Jérôme Daviet
Copyright(s) : © Parc naturel régional du Massif des Bauges ; © Région Rhône-Alpes, Inventaire général du patrimoine culturel

Vue de trois quarts de la ferme nord-est.

IVR82_20147400017NUCA
Auteur de l'illustration : Jérôme Daviet
Date de prise de vue : 2013
© Région Rhône-Alpes, Inventaire général du patrimoine culturel ; © Parc naturel régional du Massif des Bauges
reproduction soumise à autorisation du titulaire des droits d'exploitation

Vue d'un alignement de façade au nord-ouest.

IVR82_20147400018NUCA
Auteur de l'illustration : Jérôme Daviet
Date de prise de vue : 2013
© Région Rhône-Alpes, Inventaire général du patrimoine culturel ; © Parc naturel régional du Massif des Bauges
reproduction soumise à autorisation du titulaire des droits d'exploitation

Vue de trois-quarts de la partie nord-ouest.

IVR82_20147400019NUCA
Auteur de l'illustration : Jérôme Daviet
Date de prise de vue : 2013
© Région Rhône-Alpes, Inventaire général du patrimoine culturel ; © Parc naturel régional du Massif des Bauges
reproduction soumise à autorisation du titulaire des droits d'exploitation

Vue de la façade arrière.

IVR82_20147400020NUCA
Auteur de l'illustration : Jérôme Daviet
Date de prise de vue : 2013
© Région Rhône-Alpes, Inventaire général du patrimoine culturel ; © Parc naturel régional du Massif des Bauges
reproduction soumise à autorisation du titulaire des droits d'exploitation

Vue de la façade sud-est

IVR82_20147400021NUCA
Auteur de l'illustration : Jérôme Daviet
Date de prise de vue : 2013
© Région Rhône-Alpes, Inventaire général du patrimoine culturel ; © Parc naturel régional du Massif des Bauges
reproduction soumise à autorisation du titulaire des droits d'exploitation



Vue des encadrements d'un ancien logis en façade sud-ouest.

IVR82_20147400022NUCA
Auteur de l'illustration : Jérôme Daviet
Date de prise de vue : 2013
© Région Rhône-Alpes, Inventaire général du patrimoine culturel ; © Parc naturel régional du Massif des Bauges
reproduction soumise à autorisation du titulaire des droits d'exploitation

Vue de la façade nord-est

IVR82_20147400023NUCA
Auteur de l'illustration : Jérôme Daviet
Date de prise de vue : 2013
© Région Rhône-Alpes, Inventaire général du patrimoine culturel ; © Parc naturel régional du Massif des Bauges
reproduction soumise à autorisation du titulaire des droits d'exploitation

Vue de la montée d'escalier maçonnée au-dessus d'une double loge.

IVR82_20147400024NUCA
Auteur de l'illustration : Jérôme Daviet
Date de prise de vue : 2013
© Région Rhône-Alpes, Inventaire général du patrimoine culturel ; © Parc naturel régional du Massif des Bauges
reproduction soumise à autorisation du titulaire des droits d'exploitation



Détail de l'entrée du logis avec encadrement avec linteau échancré.

IVR82_20147400025NUCA
Auteur de l'illustration : Jérôme Daviet
Date de prise de vue : 2013
© Région Rhône-Alpes, Inventaire général du patrimoine culturel ; © Parc naturel régional du Massif des Bauges
reproduction soumise à autorisation du titulaire des droits d'exploitation