



Auvergne-Rhône-Alpes, Haute-Savoie
Chamonix-Mont-Blanc
Chamonix Haute-Savoie
place Saussure, place Balmat

Pont de Cour dit Pont de Couz, actuellement place

Références du dossier

Numéro de dossier : IA74001287

Date de l'enquête initiale : 2019

Date(s) de rédaction : 2020, 2025

Cadre de l'étude : enquête thématique régionale Points de franchissement de la Haute-Savoie

Degré d'étude : recensé

Désignation

Dénomination : pont, place

Compléments de localisation

Milieu d'implantation : en ville

Réseau hydrographique : Arve (l')

Références cadastrales : 2019, OG, 4780

Historique

Le pont de Cour est construit en 1880. Cet ouvrage est alors élargi en partie sud pour donner naissance à une esplanade dans les années 1990. Le Monument Saussure qui se trouve sur la place du même nom, en rive droite de l'Arve est déplacé au centre de cette nouvelle esplanade.

Période(s) principale(s) : 3e quart 19e siècle, 4e quart 20e siècle

Dates : 1880 (daté par source)

Auteur(s) de l'oeuvre : Anselme (agent voyer, attribution par source)

Description

Ce pont est encadré au sud-est par la place Saussure et au nord-ouest par la place Balmat. Il s'agit d'un ouvrage surbaissé de 15 mètres de rayon. Les culées, de 4,70 mètres de hauteur, reposent sur des fondations en béton, noyées dans le talus. Initialement, il avait une largeur de 6 mètres en tête et de 4,5 mètres pour la chaussée. La face amont est visible : son bandeau est surligné par des pierres de taille. Il s'agit de pierres et de moellons taillés dans des blocs erratiques de granit originaires des environs de Chamonix. Sur chaque garde-corps, la date 1880 est inscrite dans les motifs en métal forgé. Ce pont est intégré dans un ouvrage en béton formant une esplanade. Sa vocation est mixte : routière et piétonne.

Éléments descriptifs

Matériau(x) du gros-oeuvre, mise en oeuvre et revêtement : béton, béton armé ; métal ; granite

Typologies et état de conservation

Typologies :

État de conservation : remanié, vestiges

Décor

Techniques :

Dimensions

Mesures : l : 19,5 m

Statut, intérêt et protection

Protections :

Statut de la propriété : propriété de la commune (Il s'agit d'une propriété de la commune de Chamonix.)

Un franchissement historique

Depuis le Moyen-âge, un franchissement est mentionné à cet endroit. Il fait la jonction entre le prieuré de Chamonix (l'actuelle église paroissiale) situé au pied du coteau en rive droite du torrent de l'Arve, et les terrains agricoles en rive gauche. Le Pont de Cour fait l'objet d'une transaction entre la communauté de Chamonix et le chapitre de la collégiale de Sallanches (le prieuré de Chamonix) en 1635. De nombreux ponts en bois vont se succéder à cet emplacement. Chamonix devenant une station de montagne renommée au début du XIXe siècle, ce pont revêt une importance économique pour les hôteliers et entrepreneurs de l'époque. Ainsi, au printemps 1853, il fait l'objet de travaux vérifiés par l'entrepreneur en travaux publics Joseph Péliissier. Il est jugé comme étant en mauvais état, M.M. Favre et Mottu, propriétaires de l'hôtel Royal, de l'Union et du Palais de Cristal considèrent cet ouvrage comme central pour l'accès de leurs établissements situés de part et d'autre de l'Arve. Ce pont en bois, formé d'une seule travée avec une portée de 10 mètres, ne peut recevoir les équipages. Sa triple position au centre de Chamonix, devant l'hôtel royal, et en tête du chemin du Montenvers l'amène à supporter de fortes charges. En 1867-1868, on pense établir un pont en granit avec une ouverture de 10 mètres. Les fondations peuvent être réalisées au mois d'octobre et les travaux repris en avril. Deux projets sont étudiés en 1870, l'un en fer avec des culées en maçonneries et l'autre entièrement en maçonnerie. L'agent voyer en chef préconise alors la réalisation du pont maçonné avec une ouverture de 12,5 mètres avec une arche surbaissée pour une dépense de 17 500 frs. Ces travaux s'intègrent dans le plan d'alignement des chemins de petite communication n°1 et n°6 approuvé en séance du 23 juillet 1875 par le Conseil général. L'adjudication des travaux est publiée le 4 novembre 1879 pour un montant estimatif de 15 333 frs. Le pont de Cour est construit en 1880. Cet ouvrage est alors élargi en partie sud pour donner naissance à une esplanade dans les années 1990. Le Monument Saussure qui se trouve sur la place du même nom, en rive droite de l'Arve est déplacé au centre de cette nouvelle esplanade.

Références documentaires

Documents d'archive

- **AD Haute-Savoie : EDEPOT 56 10 11. 1800-1909. Ponts, entretien et réparation**
AD Haute-Savoie : EDEPOT 56 10 11. **Ponts, entretien et réparation : extraits du registre de délibérations communales, correspondance (an IX-X, 1853-1909).** 1800-1909
AD Haute-Savoie : EDEPOT 56 10 11
- **AD Haute-Savoie : 3 O 2511. 1868-1875. Reconstruction du pont de Cour sur l'Arve**
AD Haute-Savoie : 3 O 2511. **Reconstruction du pont de Cour sur l'Arve.** 1868-1875
AD Haute-Savoie : 3 O 2511

Documents figurés

- **AD Haute-Savoie : 1 Cd 239 COPIE. 1728-1738. Copie de la mappe sarde de la paroisse de Chamonix**
AD Haute-Savoie : 1 Cd 239 COPIE. **Copie de la mappe sarde de la paroisse de Chamonix.** 1728-1738
AD Haute-Savoie : 1 Cd 239 COPIE
- **AD Haute-Savoie : 3P3 /3274. 1923. Extrait de la Section G Feuille n°5 du cadastre de la commune de Chamonix**
AD Haute-Savoie : 3P3 /3274. **Extrait de la Section G Feuille n°5 du cadastre de la commune de Chamonix, 30 juillet 1923.** Plan. Archives départementales de la Haute-Savoie. 1923
AD Haute-Savoie : 3P3 /3274
- **AD Haute-Savoie : 3P3 /3276. 1923. Extrait de la Section G Feuille n°7 du cadastre de la commune de Chamonix**

AD Haute-Savoie. 3P3 /3276. **Extrait de la Section G Feuille n°7 du cadastre de la commune de Chamonix, 30 juillet 1923.** Plan. Archives départementales de la Haute-Savoie. 1923
AD Haute-Savoie : 3P3 /3276

- **AD Haute-Savoie : 3 O 2511. 1870. Construction d'un pont sur l'Arve, épure**
AD Haute-Savoie : 3 O 2511. **Chemin de petite communication n°1 de Chamonix au Montanvers. Construction d'un pont sur l'Arve, épure, 28 mai 1870.** 1 plan : encre sur papier. 1870
AD Haute-Savoie : 3 O 2511
- **AD Haute-Savoie : 57 Fi 0003 1278. 1899-1922. Carte postale. 904. Chamonix - Monument Saussure/ Auguste et Ernest Pittier**
AD Haute-Savoie : 57F 000 1278. **Carte postale. 904. Chamonix - Monument Saussure/ Auguste et Ernest Pittier.** Tirage sur papier. Annecy : Pittier, phot-édit. 1899-1922.
AD Haute-Savoie : 57 Fi 0003 1278
- **AD Haute-Savoie : 2478 W 172. 1943. Ouvrages d'art sur Chamonix-Mont-Blanc : plan de profils en travers**
AD Haute-Savoie : 2478 W 172. **Ouvrages d'art sur Chamonix-Mont-Blanc : plan de profils en travers du pont de Cour, du pont de l'avenue de la Gare, du pont Hassler et du pont du Casino.** 1 plan : encre sur calque, 1 : 100. 1943
AD Haute-Savoie : 2478 W 172

Liens web

- Monument à Saussure et Balmat – Chamonix : <https://e-monumen.net/patrimoine-monumental/monument-a-saussure-et-balmat-chamonix/>

Annexe 1

Historique et descriptif du Monument à Saussure rélaiser par Dominique Perchet

Historique et descriptif du Monument à Saussure rélaiser par Dominique Perchet

Description :

"Les deux personnages, vainqueurs du Mont-Blanc, sont placés sur un amoncèlement de rochers. Saussure est immobile, absorbé dans sa contemplation, lunette à la main. Son compagnon, Balmat, indique une direction du doigt. Localisation à l'origine : Chamonix, place de Saussure ou place Balmat (Haute-Savoie)"

Historique :

"- 1834 : le 10 mars, J.A. Chénal lègue une somme d'argent pour ériger un monument à H.B. de Saussure et exige l'inscription suivante : A MONSIEUR BENEDICTE DE SAUSSURE, CHAMONIX RECONNAISSANT 1838 : le 25 novembre, un projet d'obélisque par M. Garavagnoz, adjudant du Génie Civil, est ébauché.
- 1840 : la municipalité est criblée de dettes, elle renonce à ce projet de monument ; le bloc est alors détruit, un morceau est récupéré pour la corniche du fronton de l'église.
- 1856 : de nouveaux projets sont présentés : l'un du voyer Gaydon, l'autre du géomètre Dupuis. 1857 : le 9 juillet, le projet de Dupuis est choisi, mais rien est fait jusqu'en 1883.
- 1883 : la décision de reprendre les travaux est prise lors de la fête du Club alpin. Le 16 août un décret du Président permet à la commune d'accepter le legs de Chenal. Mais, l'argent doit être utilisé avant janvier
- 1887. De plus, les clubs alpins français et étrangers, la municipalité essaient de réunir des fonds supplémentaires.
- 1887 : le 28 août, le monument est inauguré. 1970 : le monument est déplacé de quelques mètres. 1986 : restauration du monument par l'atelier Mérindol."

Référence source :

Fonds Debuissou Documentation du musée d'Orsay.1999

Luis, E., **La sculpture des Grands Hommes en région Rhône-Alpes, Mémoire de D.E.A**, Lyon, 1999

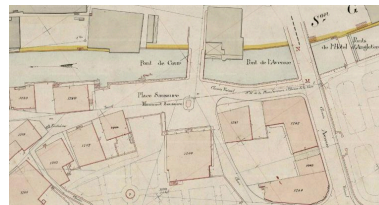
Illustrations



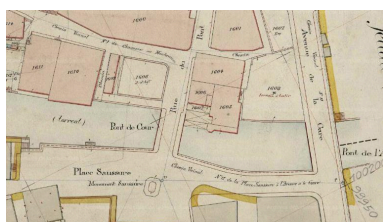
Cadastré de la commune de Chamonix. 2019. Département de la Haute-Savoie/ Pôle Culture Patrimoine/ SIG
Phot. Samir Mahfoudi
IVR84_20207401339NUCA




Copie de la mappe sarde de la paroisse de Chamonix. 1728-1738 (AD Haute-Savoie. 1 Cd 239 COPIE)
IVR84_20207401336NUCA



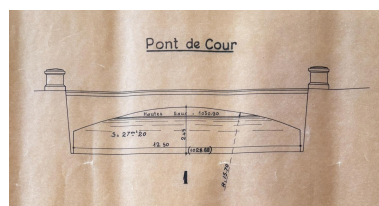
Extrait de la Section G Feuille n°5 du cadastre de la commune de Chamonix. 1923 (AD Haute-Savoie. 3P3 /3274)
IVR84_20207401337NUCA



Extrait de la Section G Feuille n°7 du cadastre de la commune de Chamonix. 1923 (AD Haute-Savoie. 3P3 /3276)
IVR84_20207401338NUCA



Construction d'un pont sur l'Arve, épure. 1870 (AD Haute-Savoie : 3 O 2511)
Phot. Anselme, Autr. Samir Mahfoudi
IVR84_20257401332NUCA



Plan de profils en travers du pont de Cour. 1943 (AD Haute-Savoie : 2478 W 172)
Autr. Samir Mahfoudi
IVR84_20257401338NUCA




Carte postale. 904. Chamonix - Monument Saussure/ Auguste et Ernest Pittier. 1899-1922 (AD Haute-Savoie. FRAD074_57Fi_0003_1278)
IVR84_20207401340NUCA



Vue de la face amont de l'ouvrage
Phot. Samir Mahfoudi
IVR84_20207401341NUCA



Autre vue de la face amont de l'ouvrage
Phot. Samir Mahfoudi
IVR84_20207401342NUCA



Détail du garde-coprs avec date portée
Phot. Samir Mahfoudi
IVR84_20207401343NUCA



Détail du monument de Saussure
Phot. Samir Mahfoudi
IVR84_20207401344NUCA



Garde-corps en face avale
Phot. Samir Mahfoudi
IVR84_20207401345NUCA



Vue de la face avale du pont
Phot. Samir Mahfoudi
IVR84_20207401346NUCA



Vue générale de l'ouvrage
Phot. Samir Mahfoudi
IVR84_20207401347NUCA

Dossiers liés

Oeuvre(s) contenue(s) :

Oeuvre(s) en rapport :

Présentation de l'étude des points de franchissements de la Haute-Savoie (IA74001266) , Haute-Savoie

Auteur(s) du dossier : Samir Mahfoudi

Copyright(s) : © Région Auvergne-Rhône-Alpes, Inventaire général du patrimoine culturel ; © Département de la Haute-Savoie



Cadastre de la commune de Chamonix. 2019. Département de la Haute-Savoie/ Pôle Culture Patrimoine/ SIG

IVR84_20207401339NUCA

Auteur de l'illustration : Samir Mahfoudi

Date de prise de vue : 2019

© Région Auvergne-Rhône-Alpes, Inventaire général du patrimoine culturel ; © Département de la Haute-Savoie
reproduction soumise à autorisation du titulaire des droits d'exploitation



Copie de la mappe sarde de la paroisse de Chamonix. 1728-1738 (AD Haute-Savoie. 1 Cd 239 COPIE)

Référence du document reproduit :

- **AD Haute-Savoie : 1 Cd 239 COPIE. 1728-1738. Copie de la mappe sarde de la paroisse de Chamonix**
AD Haute-Savoie : 1 Cd 239 COPIE. **Copie de la mappe sarde de la paroisse de Chamonix. 1728-1738**
AD Haute-Savoie : 1 Cd 239 COPIE

IVR84_20207401336NUCA

Date de prise de vue : 2020

© Région Auvergne-Rhône-Alpes, Inventaire général du patrimoine culturel ; © Département de la Haute-Savoie
reproduction soumise à autorisation du titulaire des droits d'exploitation



Extrait de la Section G Feuille n°5 du cadastre de la commune de Chamonix. 1923 (AD Haute-Savoie. 3P3 /3274)

Référence du document reproduit :

- **AD Haute-Savoie : 3P3 /3274. 1923. Extrait de la Section G Feuille n°5 du cadastre de la commune de Chamonix**

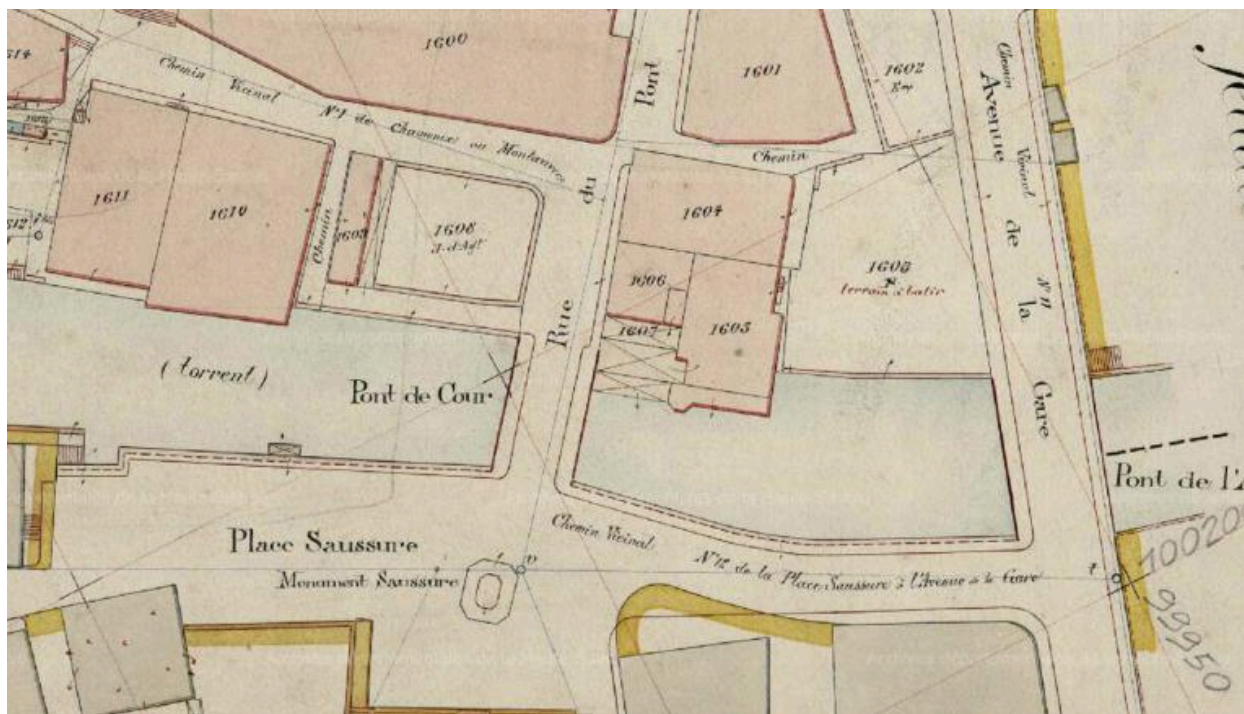
AD Haute-Savoie : 3P3 /3274. **Extrait de la Section G Feuille n°5 du cadastre de la commune de Chamonix, 30 juillet 1923.** Plan. Archives départementales de la Haute-Savoie. 1923

AD Haute-Savoie : 3P3 /3274

IVR84_20207401337NUCA

Date de prise de vue : 2019

© Région Auvergne-Rhône-Alpes, Inventaire général du patrimoine culturel ; © Département de la Haute-Savoie
reproduction soumise à autorisation du titulaire des droits d'exploitation



Extrait de la Section G Feuille n°7 du cadastre de la commune de Chamonix. 1923 (AD Haute-Savoie. 3P3 /3276)


Référence du document reproduit :

- **AD Haute-Savoie : 3P3 /3276. 1923. Extrait de la Section G Feuille n°7 du cadastre de la commune de Chamonix**
AD Haute-Savoie. 3P3 /3276. **Extrait de la Section G Feuille n°7 du cadastre de la commune de Chamonix, 30 juillet 1923.** Plan. Archives départementales de la Haute-Savoie. 1923
AD Haute-Savoie : 3P3 /3276

IVR84_20207401338NUCA

Date de prise de vue : 2020

© Région Auvergne-Rhône-Alpes, Inventaire général du patrimoine culturel ; © Département de la Haute-Savoie
reproduction soumise à autorisation du titulaire des droits d'exploitation



Construction d'un pont sur l'Arve, épure. 1870 (AD Haute-Savoie : 3 O 2511)

Référence du document reproduit :

- **AD Haute-Savoie : 3 O 2511. 1870. Construction d'un pont sur l'Arve, épure**
AD Haute-Savoie : 3 O 2511. **Chemin de petite communication n°1 de Chamonix au Montanvers.**
Construction d'un pont sur l'Arve, épure, 28 mai 1870. 1 plan : encre sur papier. 1870
AD Haute-Savoie : 3 O 2511

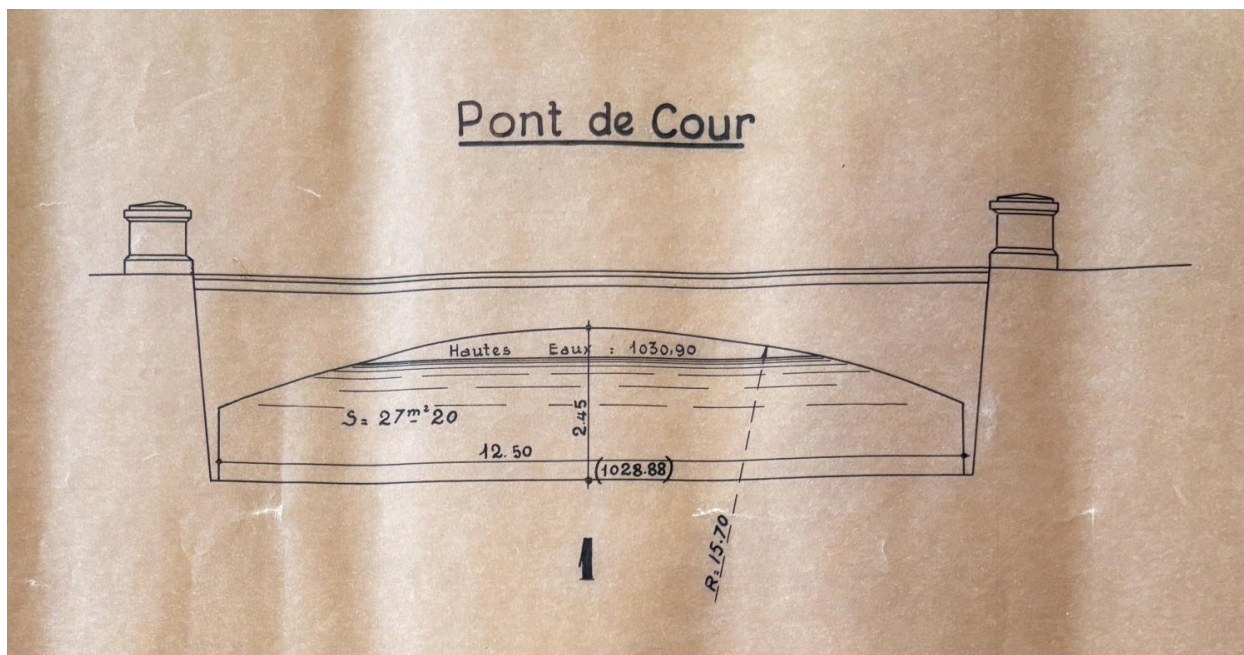
IVR84_20257401332NUCA

Auteur de l'illustration : Anselme

Auteur du document reproduit : Samir Mahfoudi

Date de prise de vue : 2025

© Département de la Haute-Savoie ; © Archives départementales de la Haute-Savoie
reproduction soumise à autorisation du titulaire des droits d'exploitation



Plan de profils en travers du pont de Cour. 1943 (AD Haute-Savoie : 2478 W 172)

Référence du document reproduit :

- **AD Haute-Savoie : 2478 W 172. 1943. Ouvrages d'art sur Chamonix-Mont-Blanc : plan de profils en travers**
AD Haute-Savoie : 2478 W 172. **Ouvrages d'art sur Chamonix-Mont-Blanc : plan de profils en travers du pont de Cour, du pont de l'avenue de la Gare, du pont Hassler et du pont du Casino.** 1 plan : encre sur calque, 1 : 100. 1943
AD Haute-Savoie : 2478 W 172

IVR84_20257401338NUCA

Auteur du document reproduit : Samir Mahfoudi

Date de prise de vue : 2025

© Département de la Haute-Savoie ; © Archives départementales de la Haute-Savoie
reproduction soumise à autorisation du titulaire des droits d'exploitation



Carte postale. 904. Chamonix - Monument Saussure/ Auguste et Ernest Pittier. 1899-1922 (AD Haute-Savoie. FRAD074_57Fi_0003_1278)

Référence du document reproduit :

- **AD Haute-Savoie : 57 Fi 0003 1278. 1899-1922. Carte postale. 904. Chamonix - Monument Saussure/ Auguste et Ernest Pittier**
AD Haute-Savoie : 57F 000 1278. **Carte postale. 904. Chamonix - Monument Saussure/ Auguste et Ernest Pittier.** Tirage sur papier. Annecy : Pittier, phot-édit. 1899-1922.
AD Haute-Savoie : 57 Fi 0003 1278

IVR84_20207401340NUCA

Date de prise de vue : 2020

© Région Auvergne-Rhône-Alpes, Inventaire général du patrimoine culturel ; © Département de la Haute-Savoie
reproduction soumise à autorisation du titulaire des droits d'exploitation



Vue de la face amont de l'ouvrage

IVR84_20207401341NUCA

Auteur de l'illustration : Samir Mahfoudi

Date de prise de vue : 2019

© Région Auvergne-Rhône-Alpes, Inventaire général du patrimoine culturel ; © Département de la Haute-Savoie
reproduction soumise à autorisation du titulaire des droits d'exploitation



Autre vue dela face amont de l'ouvrage

IVR84_20207401342NUCA

Auteur de l'illustration : Samir Mahfoudi

Date de prise de vue : 2019

© Région Auvergne-Rhône-Alpes, Inventaire général du patrimoine culturel ; © Département de la Haute-Savoie
reproduction soumise à autorisation du titulaire des droits d'exploitation



Détail du garde-coprs avec date portée

IVR84_20207401343NUCA

Auteur de l'illustration : Samir Mahfoudi

Date de prise de vue : 2019

© Région Auvergne-Rhône-Alpes, Inventaire général du patrimoine culturel ; © Département de la Haute-Savoie
reproduction soumise à autorisation du titulaire des droits d'exploitation



Détail du monument de Saussure

IVR84_20207401344NUCA

Auteur de l'illustration : Samir Mahfoudi

Date de prise de vue : 2019

© Région Auvergne-Rhône-Alpes, Inventaire général du patrimoine culturel ; © Département de la Haute-Savoie
reproduction soumise à autorisation du titulaire des droits d'exploitation



Garde-corps en face aval

IVR84_20207401345NUCA

Auteur de l'illustration : Samir Mahfoudi

Date de prise de vue : 2019

© Région Auvergne-Rhône-Alpes, Inventaire général du patrimoine culturel ; © Département de la Haute-Savoie
reproduction soumise à autorisation du titulaire des droits d'exploitation



Vue de la face aval du pont

IVR84_20207401346NUCA

Auteur de l'illustration : Samir Mahfoudi

Date de prise de vue : 2019

© Région Auvergne-Rhône-Alpes, Inventaire général du patrimoine culturel ; © Département de la Haute-Savoie
reproduction soumise à autorisation du titulaire des droits d'exploitation



Vue générale de l'ouvrage

IVR84_20207401347NUCA

Auteur de l'illustration : Samir Mahfoudi

Date de prise de vue : 2019

© Région Auvergne-Rhône-Alpes, Inventaire général du patrimoine culturel ; © Département de la Haute-Savoie
reproduction soumise à autorisation du titulaire des droits d'exploitation