Rhône-Alpes, Loire
Bard
Celle
2e ferme

Ferme

Références du dossier

Numéro de dossier : IA42001741
Date de l'enquête initiale : 2005
Date(s) de rédaction : 2011
Cadre de l'étude : inventaire topographique
Degré d'étude : étudié

Désignation

Dénomination : ferme

Compléments de localisation

Milieu d'implantation : en écart
Références cadastrales : 1986. C 237, 422

Historique

Sur la parcelle qu´occupe actuellement la ferme de Celle, le cadastre ancien signale la présence d´une ancienne habitation. De cette dernière nous retrouvons la grange étable en pisé de l´aile gauche des dépendances agricoles et vraisemblablement l´angle sud-est du logis qui est seul en pisé. Le logis, sur une pierre, comporte l´inscription gravée suivante : E 1748 B, EB pour Etienne Brunel, nom du propriétaire ; dans la cave, sur une autre pierre gravée l´inscription suivante a été lue : cave fete (sic) par Etienne Brunel 1748. Le logis actuel a semble-t-il été agrandi au début du 19e siècle mais n´a jamais été achevé, comme l´indique la présence d´une grange dans la partie arrière gauche de celui-ci. Par la suite, durant le premier quart du 20e siècle, l´ensemble des dépendances agricoles en moellons de granite est construit. Un pigeonnier (?) de plan carré, au nord de la parcelle, aurait été rabaissé d´un niveau et la pente de son toit inversée (renseignement oral). En face de la ferme, une vigne dans un clos est rattachée à celle-ci.

Période(s) principale(s) : 2e quart 18e siècle, 1ère moitié 19e siècle, 1er quart 20e siècle
Dates : 1748 (porte la date)
Auteur(s) de l'oeuvre : auteur inconnu ()
Personne(s) liée(s) à l'histoire de l'oeuvre : Brunel Etienne (propriétaire)

Description

Le logis, grand bâtiment de plan rectangulaire, est situé au nord de la cour fermée par un muret bas et un portail inscrit dans une partie concave du mur sud de la cour. Deux ailes, dissociées du logis, encadrent les côtés est et ouest de la cour avec respectivement une longue et étroite écurie à chevaux de loisir maçonnée, prolongée au nord par un cuvage également maçonné et surmonté d´un surcroît abritant un pigeonnier (fuies) ; à l´ouest, une grange-étable en pisé est adossé au nord à une petite ferme maçonnée dévolue au fermier travaillant les terres du propriétaire (un logis et une grange-étable). Dans la cour a pris place une petite porcherie. Le logis, pour partie en moellons de granite et pour partie en pisé (l´angle est), s´élève sur trois niveaux (le rez-de-chaussée, un étage carré et un étage en surcroît) et comporte cinq travées irrégulièrement alignées. L´encadrement des baies est en pierre de taille, une niche à statuette est aménagée dans le pisé au niveau de l´étage carré, et enfin un linteau en bois est visible sur la partie en pisé du logis, là où l´enduit est tombé ; ce linteau permet d´imaginer un remaniement des baies de cette partie ancienne. La toiture des bâtiments de la ferme est à longs pans avec tuiles creuses. La clôture comporte extérieurement un enduit, très largement détruit, sur lequel a été tracé en creux un faux appareillage. A l'extérieur de la ferme, au nord, un petit bâtiment de plan carré, ressemblant fortement à une loge, aurait

été un pigeonnier dont le toit aurait été rabaissé (renseignement oral). Quoi qu'il en soit, le bâtiment a un soubassement maçonné avec une porte en pierre de taille (marques de tâcherons : "S" et "O") encadrée de deux jours en brique ; cet espace abritait du matériel ou des bêtes. Le niveau supérieur comporte une baie en brique sur la façade principale et une porte sur celle de gauche (espace à vivre ou accès pigeonnier ?). La toiture à deux pans est couverte de tuiles creuses. E 1748 B

Eléments descriptifs

Matériau(x) du gros-oeuvre, mise en oeuvre et revêtement : granite ; pisé ; moellon
Matériau(x) de couverture : tuile creuse
Étage(s) ou vaisseau(x) : étage de soubassement, rez-de-chaussée surélevé, 1 étage carré, comble à surcroît
Couvrements : voûte en berceau
Élévations extérieures : élévation à travées
Type(s) de couverture : toit à longs pans

Typologies et état de conservation

Typologies : Type C1: logis et grange-étable dans des bâtiments distincts, sur cour
État de conservation : inégal suivant les parties

Statut, intérêt et protection

Statut de la propriété : propriété privée

Illustrations

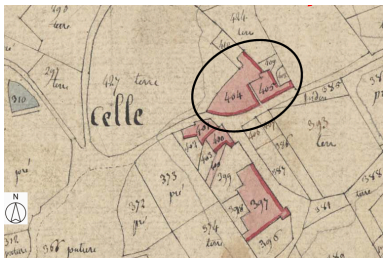

Plan de situation, d'après le cadastre de 1809, section C, échelle originale 1:2500Plan cadastral, dit cadastre napoléonienDessin au crayon, plume et lavis d'encres colorées sur papier, 1809. AD Loire. 1682VT2_11
Dess. Thierry Monnet
IVR82_20114201686NUD

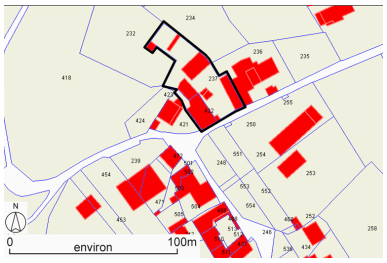

Plan de situation, sur fond de plan cadastral, section A, échelle originale 1 : 2500°. Source : Direction générale des Finances Publiques - Cadastre ; mise à jour : 1986.
Dess. Thierry Monnet
IVR82_20114200364NUD

Vue générale
Phot. Thierry Monnet
IVR82_20114200358NUCA

Vue d'ensemble de l'aile gauche des dépendances agricoles.
Phot. Thierry Monnet
IVR82_20114200359NUCA

Vue d'ensemble de l'aile droite des dépendances agricoles.
Phot. Thierry Monnet
IVR82_20114200360NUCA

Vue d'ensemble du mur de clôture avec son portail.
Phot. Thierry Monnet
IVR82_20114200361NUCA

Détail de l'enduit du mur de clôture.
Phot. Thierry Monnet
IVR82_20114200362NUCA

Détail de l'enduit du mur de clôture.
Phot. Thierry Monnet
IVR82_20114200363NUCA

Vue générale arrière de
la ferme, de trois quarts.
Phot. Thierry Monnet
IVR82_20114200369NUCA

Elévation arrière du logis.
Phot. Thierry Monnet
IVR82_20114200370NUCA

Vue d'ensemble du pigeonnier
(?) ou loge de vigne.
Phot. Thierry Monnet
IVR82_20114200371NUCA

Dossiers liés

Dossiers de synthèse :
Présentation de la commune de Bard (IA42001490) Rhône-Alpes, Loire, Bard
Les fermes du canton de Montbrison (IA42001297) Rhône-Alpes, Loire, Loire
Oeuvre(s) contenue(s) :

Auteur(s) du dossier : Caroline Guibaud, Thierry Monnet
Copyright(s) : © Région Rhône-Alpes, Inventaire général du patrimoine culturel ; © Conseil général de la Loire

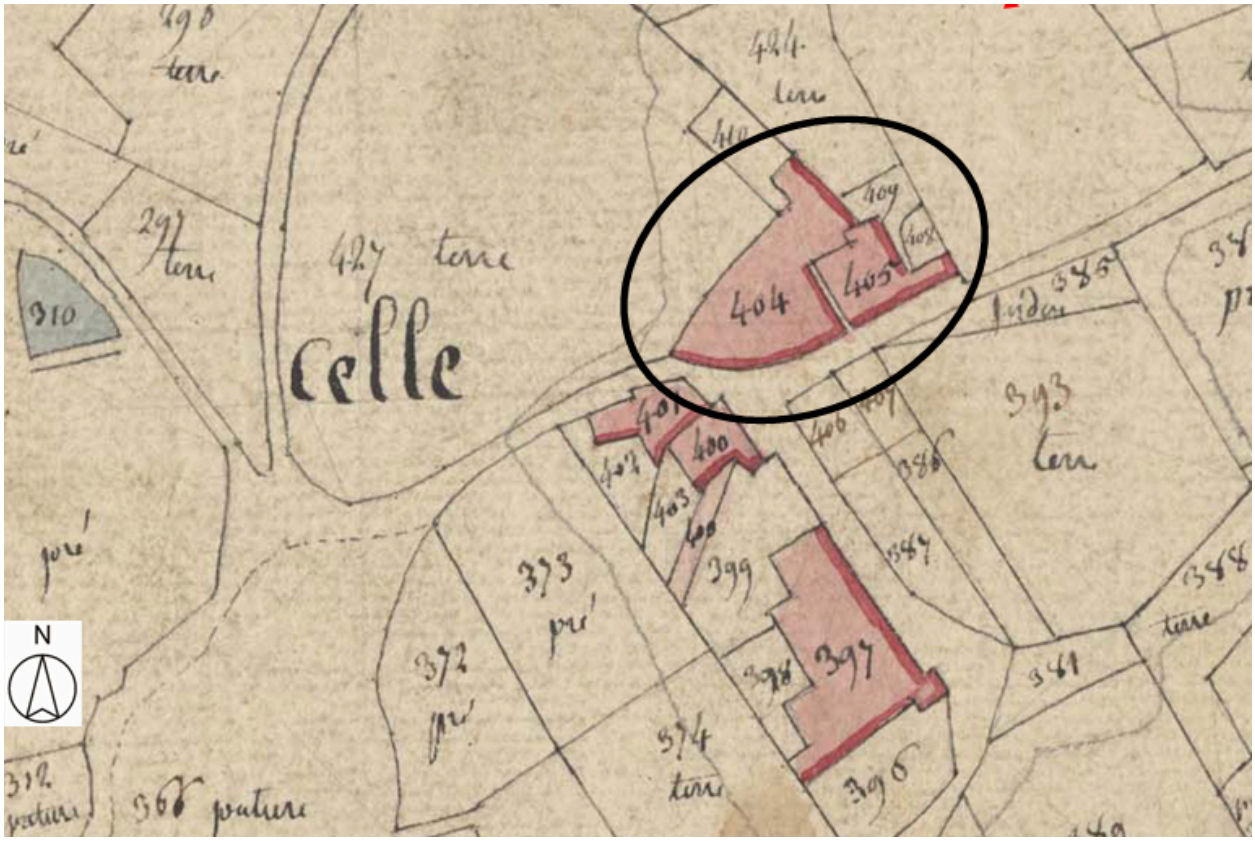

Plan de situation, d'après le cadastre de 1809, section C, échelle originale 1:2500Plan cadastral, dit cadastre napoléonienDessin au crayon, plume et lavis d'encres colorées sur papier, 1809. AD Loire. 1682VT2_11

IVR82_20114201686NUD
Auteur de l'illustration : Thierry Monnet
Technique de relevé : reprise de fond ;
© Région Rhône-Alpes, Inventaire général du patrimoine culturel ; © Archives départementales de la Loire
reproduction soumise à autorisation du titulaire des droits d'exploitation

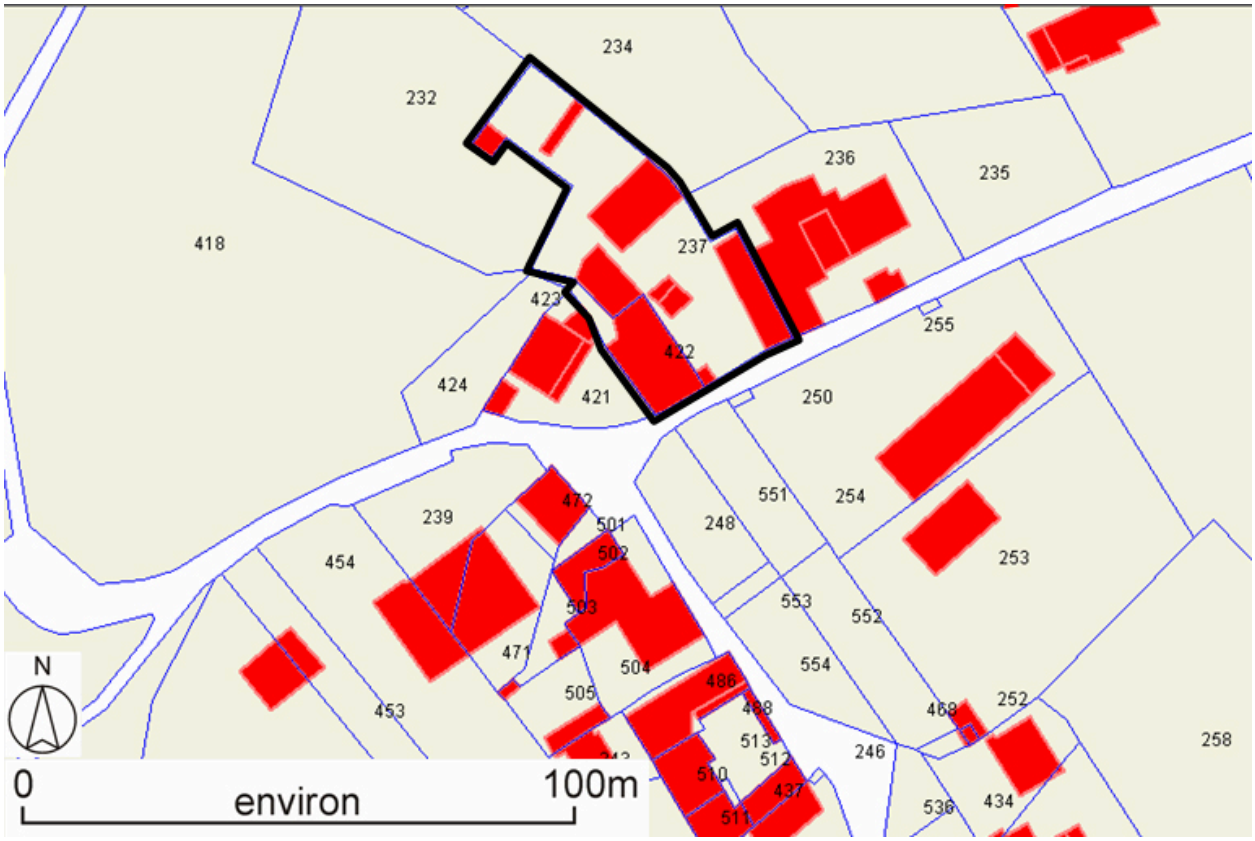

Plan de situation, sur fond de plan cadastral, section A, échelle originale 1 : 2500°. Source : Direction générale des Finances Publiques - Cadastre ; mise à jour : 1986.

IVR82_20114200364NUD
Auteur de l'illustration : Thierry Monnet
Technique de relevé : reprise de fond ;
© Région Rhône-Alpes, Inventaire général du patrimoine culturel ; © Ministère des finances, CIDF, Service du cadastre
reproduction soumise à autorisation du titulaire des droits d'exploitation

Vue générale

IVR82_20114200358NUCA
Auteur de l'illustration : Thierry Monnet
© Région Rhône-Alpes, Inventaire général du patrimoine culturel
reproduction soumise à autorisation du titulaire des droits d'exploitation

Vue d'ensemble de l'aile gauche des dépendances agricoles.

IVR82_20114200359NUCA
Auteur de l'illustration : Thierry Monnet
© Région Rhône-Alpes, Inventaire général du patrimoine culturel
reproduction soumise à autorisation du titulaire des droits d'exploitation

Vue d'ensemble de l'aile droite des dépendances agricoles.

IVR82_20114200360NUCA
Auteur de l'illustration : Thierry Monnet
© Région Rhône-Alpes, Inventaire général du patrimoine culturel
reproduction soumise à autorisation du titulaire des droits d'exploitation

Vue d'ensemble du mur de clôture avec son portail.

IVR82_20114200361NUCA
Auteur de l'illustration : Thierry Monnet
© Région Rhône-Alpes, Inventaire général du patrimoine culturel
reproduction soumise à autorisation du titulaire des droits d'exploitation

Détail de l'enduit du mur de clôture.

IVR82_20114200362NUCA
Auteur de l'illustration : Thierry Monnet
© Région Rhône-Alpes, Inventaire général du patrimoine culturel
reproduction soumise à autorisation du titulaire des droits d'exploitation

Détail de l'enduit du mur de clôture.

IVR82_20114200363NUCA
Auteur de l'illustration : Thierry Monnet
© Région Rhône-Alpes, Inventaire général du patrimoine culturel
reproduction soumise à autorisation du titulaire des droits d'exploitation

Vue générale arrière de la ferme, de trois quarts.

IVR82_20114200369NUCA
Auteur de l'illustration : Thierry Monnet
© Région Rhône-Alpes, Inventaire général du patrimoine culturel
reproduction soumise à autorisation du titulaire des droits d'exploitation

Elévation arrière du logis.

IVR82_20114200370NUCA
Auteur de l'illustration : Thierry Monnet
© Région Rhône-Alpes, Inventaire général du patrimoine culturel
reproduction soumise à autorisation du titulaire des droits d'exploitation

Vue d'ensemble du pigeonnier (?) ou loge de vigne.

IVR82_20114200371NUCA
Auteur de l'illustration : Thierry Monnet
© Région Rhône-Alpes, Inventaire général du patrimoine culturel
reproduction soumise à autorisation du titulaire des droits d'exploitation