Rhône-Alpes, Savoie
Aix-les-Bains
Quartier de la gare

Avenue de la Gare, puis avenue des Thermes, puis avenue Charles-de-Gaulle

Références du dossier

Numéro de dossier : IA73001395
Date de l'enquête initiale : 2005
Date(s) de rédaction : 2005
Cadre de l'étude : inventaire topographique Inventaire de la Ville d'Aix-les-Bains
Degré d'étude : monographié

Désignation

Dénomination : avenue
Appellation : Gare (de la), Thermes (des), Charles-de-Gaulle (avenue)

Compléments de localisation

Milieu d'implantation : en ville
Références cadastrales :

Historique

Cette avenue a été percée en 1867 pour relier la nouvelle gare aux thermes. Elle part de l'avenue Wilson pour aboutir place du Revard. Son percement nécessita la démolition de deux maisons, la maison Bocquin qui servait en partie d'annexe au Grand-Hôtel voisin et la maison Sonnaz qui fut reconstruite en alignement de la nouvelle avenue. L'élargissement de cette rue à 21 mètres fut envisagé dès 1935, mais il ne fut effectué que dans les années 1960 du fait des nombreuses propriétés à acquérir. Ces travaux nécessitèrent l'abattage des marronniers centenaires qui bordaient l'avenue et la destruction du bar le Cintra. En 1991, la Ville chargea l'architecte-paysagiste Pierre Mourey d'aménager le côté nord de l'avenue.

Période(s) principale(s) : 3e quart 19e siècle
Dates : 1867

Description

L'avenue relie le boulevard Wilson, à l'ouest, à la place du Revard, à l'est. Elle est bordée d'immeubles, pour la plupart d'anciens hôtels, sur tout son côté sud, tandis qu'elle longe le parc du casino, anciennement clos par une grille, sur une grande partie de son côté nord. Sa grande largeur a permis l'aménagement d'un terre-plein central.

Eléments descriptifs

Statut, intérêt et protection

Statut de la propriété : propriété de la commune

Références documentaires

Documents d'archive

- **AD Savoie. 2 O 324 . Aix-les-Bains-les-Bains. Voirie, 1857-1865**

AD Savoie. 2 O 324 . **Aix-les-Bains-les-Bains. Voirie**, 1857-1865

- **AC Aix-les-Bains. 1 O 29. Dossier de l´Avenue Charles de Gaulle, 1869-1945**
  AC Aix-les-Bains. 1 O 29. **Dossier de l´Avenue Charles de Gaulle**, 1869-1945

- **AC Aix-les-Bains. 1 O 30. Délibérations du Conseil municipal. Ave du Général-de-Gaulle, 16 novembre**
  AC Aix-les-Bains. 1 O 30. Délibérations du Conseil municipal. **Ave du Général-de-Gaulle**, 16 novembre 1960

- **AC Aix-les-Bains. 284 W 37. Appel d'offre pour l'aménagement du trottoir nord de l'avenue Charles**
  AC Aix-les-Bains. 284 W 37. **Appel d'offre pour l'aménagement du trottoir nord de l'avenue Charles de Gaulle**, octobre 1991

Documents figurés

- **Extrait du plan de la ville d´Aix-les-Bains, joint au rapport de l´Ingénieur en chef soussigné /**
  Extrait du plan de la ville d´Aix-les-Bains, joint au rapport de l´Ingénieur en chef soussigné / Conte. Chambéry, 8 mars 1865. Ech. inconnue. 1 plan : calque aquarellé. 60 x 110 cm. (AD Savoie. 92 X 60)

- **[Extrait de plan de l´avenue de la Gare]. Chambéry, 1869. Ech. inconnue. 1 tirage de plan ; 32 x 42**
  [Extrait de plan de l´avenue de la Gare]. Chambéry, 1869. Ech. inconnue. 1 tirage de plan ; 32 x 42 cm (AC Aix-les-Bains : 1 O 29)

- **Route nationale n° 513 d'Aix-les-Bains aux Déserts par le Revard. Elargissement partiel dans la**
  Route nationale n° 513 d'Aix-les-Bains aux Déserts par le Revard. Elargissement partiel dans la traversée d'Aix-les-Bains. Section comprise entre le P.K. 0.000 et 0.340. Plan / Nessi, ingénieur T.P.E. Aix-les-Bains, 4 novembre 1960. 1 tirage de plan ; 30 x 112 cm (AC Aix-les-Bains. 1 O 30)

- **Avenue de la Gare. Profil en travers type / S.n. Aix-les-Bains, 28 septembre 1961. 1 tirage de**
  Avenue de la Gare. Profil en travers type / S.n. Aix-les-Bains, 28 septembre 1961. 1 tirage de plan ; 55 x 67 cm (AC Aix-les-Bains. 1 O 30)

- **Département de la Savoie. Commune d'Aix-les-Bains. Aménagement paysager du trottoir nord de**
  Département de la Savoie. Commune d'Aix-les-Bains. Aménagement paysager du trottoir nord de l'avenue Charles de Gaulle. Plan général d'aménagement / Pierre Mourey, architecte-paysagiste. Aix-les-Bains, octobre 1991. Ech. 1 : 200. 1 tirage de plan ; 89 x 120 cm (AC Aix-les-Bains. 284 W 37)

- **Département de la Savoie. Commune d'Aix-les-Bains. Aménagement paysager du trottoir nord de**
  Département de la Savoie. Commune d'Aix-les-Bains. Aménagement paysager du trottoir nord de l'avenue Charles de Gaulle. Coupe bassin, accès hôtel / Pierre Mourey, architecte-paysagiste. Aix-les-Bains, octobre 1991. Ech. 1 : 50. 1 tirage de plan ; 60 x 87 cm (AC Aix-les-Bains. 284 W 37)

- **[Le bas de l'avenue Charles-de-Gaulle avant son élargissement] / S. n. Aix-les-Bains, [milieu XXe**
  [Le bas de l'avenue Charles-de-Gaulle avant son élargissement] / S. n. Aix-les-Bains, [milieu XXe siècle]. 1 photogr. n. et b.; 9 x 13 cm (AC Aix-les-Bains : 12Fi 2/62)

- **[Le haut de l'avenue Charles-de-Gaulle avant son élargissement] / S. n. Aix-les-Bains, [milieu XXe**
  [Le haut de l'avenue Charles-de-Gaulle avant son élargissement] / S. n. Aix-les-Bains, [milieu XXe siècle]. 1 photogr. n. et b. ; 9 x 13 cm (AC Aix-les-Bains : 12Fi 2/77)

- **[L'avenue Charles-de-Gaulle, vue perspective depuis l'ouest] / S. n. Aix-les-Bains, [milieu XXe**

[L'avenue Charles-de-Gaulle, vue perspective depuis l'ouest] / S. n. Aix-les-Bains, [milieu XXe siècle]. 1 photogr. ; 13 x 18 cm (AC Aix-les-Bains : 12Fi 2/75)

- **113. Aix-les-Bains. Perspectives de l´Avenue de la gare. Paris : N. D., [Début XXe siècle]. 1 carte**
  113. Aix-les-Bains. Perspectives de l´Avenue de la gare. Paris : N. D., [Début XXe siècle]. 1 carte postale ; 9 x 10 cm (AC Aix-les- Bains. CP 24-13)

Bibliographie

- **PAGE, L. Promenons-nous dans les rues... 1978.**
  PAGE, Léon. **Promenons-nous dans les rues d'Aix**. Aix-les-Bains : ville d'Aix, 1978. 284 p. ; 22 cm. (AC Aix-les-Bains : A2641)
  p. 116-118
  AC Aix-les-Bains : A2641

Illustrations



Projet de percement
Repro. François Fouger
IVR82_20067300062NUCB

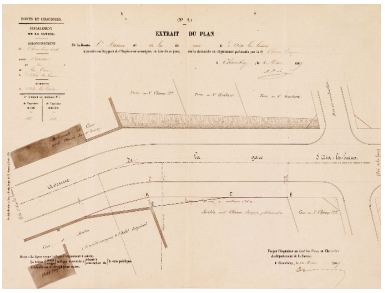

Plan d'alignement, 1869
Repro. François Fouger
IVR82_20057300864NUCB

Plan d'alignement en 1860
Repro. François Fouger
IVR82_20117300004NUCB

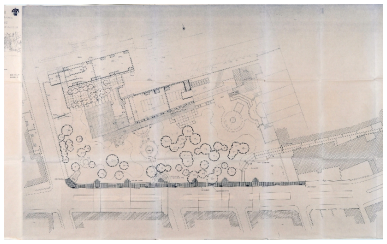

Aménagement du trottoir nord
Repro. François Fouger
IVR82_20117300001NUCB

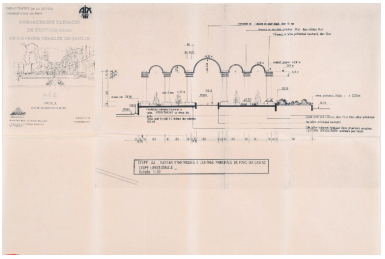

Coupe sur l'aménagement
du trottoir nord
Repro. François Fouger
IVR82_20117300002NUCB



Aménagement à hauteur du casino
Repro. François Fouger
IVR82_20117300003NUCB

Vue depuis le boulevard Wilson
Repro. François Fouger
IVR82_20077300816NUCB

Vue depuis l'ouest
Repro. François Fouger
IVR82_20077300821NUCB

Vue depuis l'est
Repro. François Fouger
IVR82_20077300820NUCB

Vue depuis la gare
Repro. François Fouger
IVR82_20087300954NUCB

Vue depuis l'ouest
Phot. François Fouger
IVR82_20127300344NUCA

Vue depuis l'est
Phot. François Fouger
IVR82_20127300345NUCA

Dossiers liés

Dossiers de synthèse :
Généralités (IA73001081) Aix-les-Bains
Oeuvre(s) contenue(s) :
Oeuvre(s) en rapport :
Secteur urbain de la Gare (IA73001159) Aix-les-Bains, Quartier de la gare
Hôtel de voyageurs, annexe du Grand-Hôtel (IA73001463) Aix-les-Bains, Quartier de la gare, avenue Charles-de-Gaulle , rue Haldimand
Hôtel de voyageurs, dit maison Dorée, puis hôtel du Helder, puis hôtel Beau-Lieu, aujourd'hui hôtel Beaulieu (IA73001715) Aix-les-Bains, Quartier de la gare, , 29 avenue Charles-de-Gaulle
Hôtel de voyageurs, dit Park Hôtel du Casino, puis Radisson SAS, puis Radisson Blu Hotel, actuellement Golden Tulip (IA73002125) Aix-les-Bains, Quartier de la gare, avenue Charles-de-Gaulle , avenue des Fleurs
Hôtel de voyageurs, hôtel Cosmopolitain, actuellement immeuble, dit Le Murano (IA73001811) Rhône-Alpes, Savoie, Aix-les-Bains, Quartier de la gare, , 27 avenue Charles-de-Gaulle , rue Sir-Alfred-Garrod
Hôtel de voyageurs, hôtel du Louvre, puis hôtel du Louvre et Savoy, puis hôtel du Louvre, actuellement immeuble le Louvre (IA73001718) Rhône-Alpes, Savoie, Aix-les-Bains, Quartier de la gare, 19 avenue Charles-de-Gaulle , 2 rue de Liège , rue Comte-de-Loche
hôtel de voyageurs, hôtel La Croix du Sud, actuellement immeuble (IA73001709) Aix-les-Bains, Quartier de la gare, 3 rue Duvernay , rue Comte-de-Loche
Hôtel de voyageurs, Savoy-Hôtel, puis hôtel Savoy (IA73001702) Aix-les-Bains, Quartier de la gare, 21 avenue Charles-de-Gaulle , 3 rue Duvernay
Immeuble (IA73001401) Rhône-Alpes, Savoie, Aix-les-Bains, Quartier de la gare, 15 avenue Charles-de-Gaulle
Immeuble (IA73001393) Rhône-Alpes, Savoie, Aix-les-Bains, Quartier de la gare, 7 avenue Charles-de-Gaulle
Immeuble (IA73001399) Rhône-Alpes, Savoie, Aix-les-Bains, Quartier de la gare, 5 avenue Charles-de-Gaulle
Immeuble, dit immeuble Fanton (IA73001464) Rhône-Alpes, Savoie, Aix-les-Bains, Quartier de la gare, 25 avenue Charles-de-Gaulle , rue Sir-Alfred-Garrod
Immeuble, dit le Royal I (IA73002037) Rhône-Alpes, Savoie, Aix-les-Bains, Quartier de la gare, 31 avenue Charles-de-Gaulle , 213 avenue Marie-de-Solms
Immeuble, dit Villa Campanus (IA73001400) Rhône-Alpes, Savoie, Aix-les-Bains, Quartier de la gare, 17 avenue Charles-de-Gaulle , rue de Liège
Immeuble, dit villa Chiron, puis hôtel de voyageurs, Hôtel Villa Chiron, puis Hôtel Lafayette, actuellement immeuble (IA73002052) Aix-les-Bains, Quartier de la gare, 13 avenue Charles-de-Gaulle
Immeuble, puis hôtel de voyageurs, hôtel des Bergues, actuellement immeuble, résidence Plein-Centre (IA73001465) Rhône-Alpes, Savoie, Aix-les-Bains, Quartier de la gare, avenue Charles-de-Gaulle
Immeuble et cinéma Le Royal (IA73001767) Rhône-Alpes, Savoie, Aix-les-Bains, Quartier de la gare, avenue Marie-de-Solms , 31 avenue Charles-de-Gaulle
Immeuble Rey (IA73001708) Rhône-Alpes, Savoie, Aix-les-Bains, Quartier de la gare, 23 avenue Charles-de-Gaulle , rue Duvernay
Maison, puis maison et café, dit café du Chalet, puis casino, dit Bouffes Aixois, puis Brasserie russe, puis casino des Folies aixoises, puis casino des Cyclamens et Royal Cinéma (IA73002036) Aix-les-Bains, Quartier de la gare, 31 avenue Charles-de-Gaulle , avenue Marie-de-Solms
Restaurant les Ambassadeurs, actuellement gymnase et établissement de danse (IA73001571) Aix-les-Bains, Quartier de la gare, avenue Charles-de-Gaulle , rue Haldimand

Auteur(s) du dossier : Marie-Reine Jazé-Charvolin, Joël Lagrange
Copyright(s) : © Région Rhône-Alpes, Inventaire général du patrimoine culturel ; © Ville d'Aix-les-Bains

Projet de percement

Référence du document reproduit :

- **Extrait du plan de la ville d´Aix-les-Bains, joint au rapport de l´Ingénieur en chef soussigné / Extrait du plan de la ville d´Aix-les-Bains, joint au rapport de l´Ingénieur en chef soussigné** / Conte. Chambéry, 8 mars 1865. Ech. inconnue. 1 plan : calque aquarellé. 60 x 110 cm. (AD Savoie. 92 X 60)

- **Extrait du plan de la ville d´Aix-les-Bains, joint au rapport de l´Ingénieur en chef soussigné / Extrait du plan de la ville d´Aix-les-Bains, joint au rapport de l´Ingénieur en chef soussigné** / Conte. Chambéry, 8 mars 1865. Ech. inconnue. 1 plan : calque aquarellé. 60 x 110 cm. (AD Savoie. 92 X 60)

IVR82_20067300062NUCB
Auteur de l'illustration (reproduction) : François Fouger
© Archives départementales de la Savoie
reproduction soumise à autorisation du titulaire des droits d'exploitation

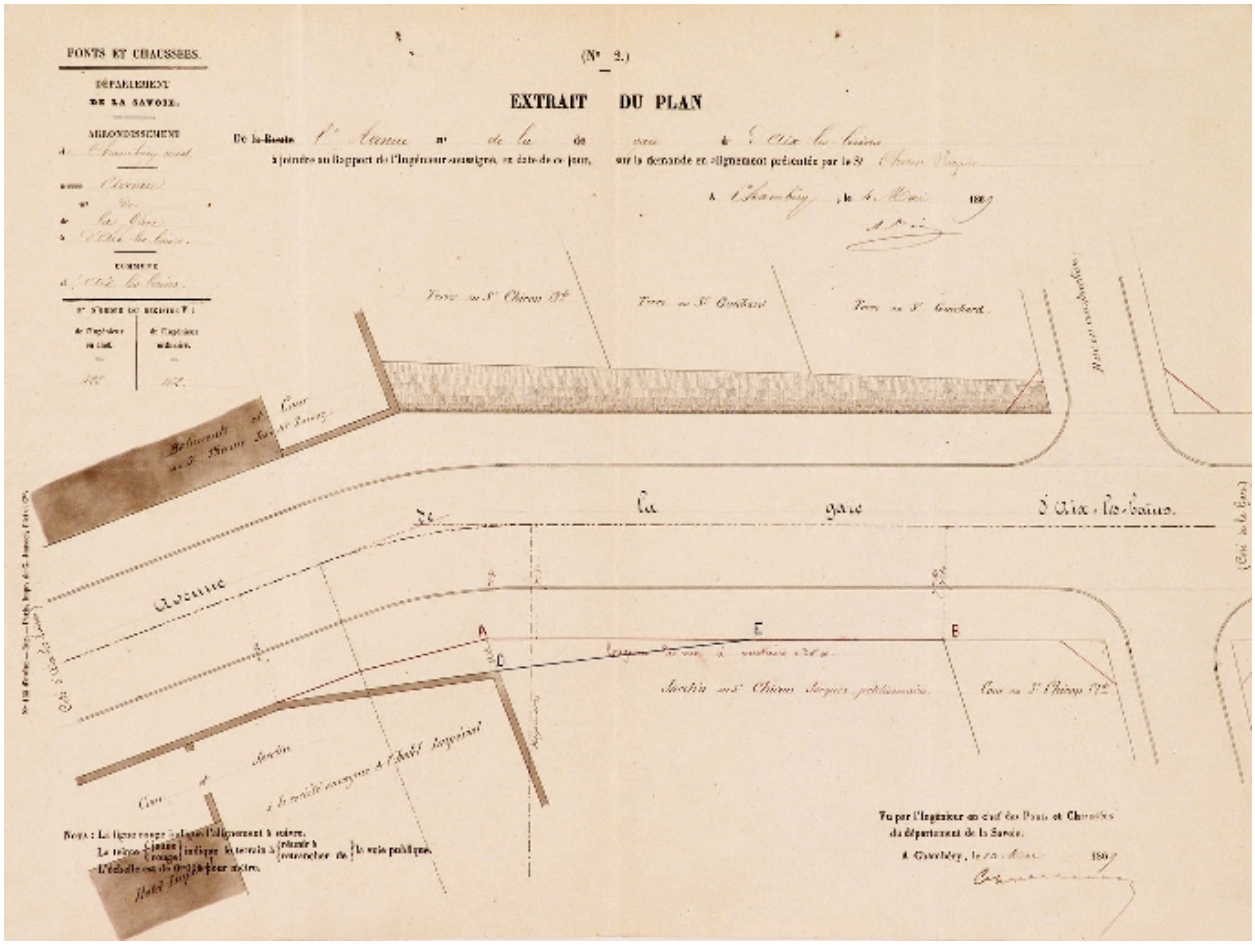

Plan d'alignement, 1869

Référence du document reproduit :

- **[Extrait de plan de l´avenue de la Gare]. Chambéry, 1869. Ech. inconnue. 1 tirage de plan ; 32 x 42**
  [Extrait de plan de l´avenue de la Gare]. Chambéry, 1869. Ech. inconnue. 1 tirage de plan ; 32 x 42 cm (AC Aix-les-Bains : 1 O 29)

- **[Extrait de plan de l´avenue de la Gare]. Chambéry, 1869. Ech. inconnue. 1 tirage de plan ; 32 x 42**
  [Extrait de plan de l´avenue de la Gare]. Chambéry, 1869. Ech. inconnue. 1 tirage de plan ; 32 x 42 cm (AC Aix-les-Bains : 1 O 29)

IVR82_20057300864NUCB
Auteur de l'illustration (reproduction) : François Fouger
© Archives municipales d'Aix-les-Bains
reproduction soumise à autorisation du titulaire des droits d'exploitation

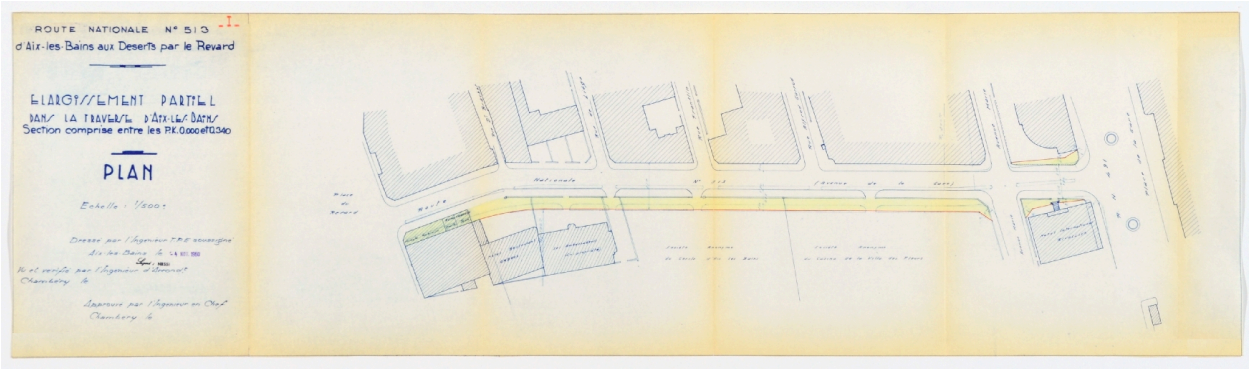

Plan d'alignement en 1860

Référence du document reproduit :

- **Route nationale n° 513 d'Aix-les-Bains aux Déserts par le Revard. Elargissement partiel dans la Route nationale n° 513 d'Aix-les-Bains aux Déserts par le Revard. Elargissement partiel dans la traversée d'Aix-les-Bains. Section comprise entre le P.K. 0.000 et 0.340. Plan** / Nessi, ingénieur T.P.E. Aix-les-Bains, 4 novembre 1960. 1 tirage de plan ; 30 x 112 cm (AC Aix-les-Bains. 1 O 30)

- **Route nationale n° 513 d'Aix-les-Bains aux Déserts par le Revard. Elargissement partiel dans la Route nationale n° 513 d'Aix-les-Bains aux Déserts par le Revard. Elargissement partiel dans la traversée d'Aix-les-Bains. Section comprise entre le P.K. 0.000 et 0.340. Plan** / Nessi, ingénieur T.P.E. Aix-les-Bains, 4 novembre 1960. 1 tirage de plan ; 30 x 112 cm (AC Aix-les-Bains. 1 O 30)

IVR82_20117300004NUCB
Auteur de l'illustration (reproduction) : François Fouger
© Archives municipales d'Aix-les-Bains
reproduction soumise à autorisation du titulaire des droits d'exploitation



Aménagement du trottoir nord

Référence du document reproduit :

- **Département de la Savoie. Commune d'Aix-les-Bains. Aménagement paysager du trottoir nord de Département de la Savoie. Commune d'Aix-les-Bains. Aménagement paysager du trottoir nord de l'avenue Charles de Gaulle. Plan général d'aménagement** / Pierre Mourey, architecte-paysagiste. Aix-les-Bains, octobre 1991. Ech. 1 : 200. 1 tirage de plan ; 89 x 120 cm (AC Aix-les-Bains. 284 W 37)

- **Département de la Savoie. Commune d'Aix-les-Bains. Aménagement paysager du trottoir nord de Département de la Savoie. Commune d'Aix-les-Bains. Aménagement paysager du trottoir nord de l'avenue Charles de Gaulle. Plan général d'aménagement** / Pierre Mourey, architecte-paysagiste. Aix-les-Bains, octobre 1991. Ech. 1 : 200. 1 tirage de plan ; 89 x 120 cm (AC Aix-les-Bains. 284 W 37)

IVR82_20117300001NUCB
Auteur de l'illustration (reproduction) : François Fouger
© Archives municipales d'Aix-les-Bains
reproduction soumise à autorisation du titulaire des droits d'exploitation

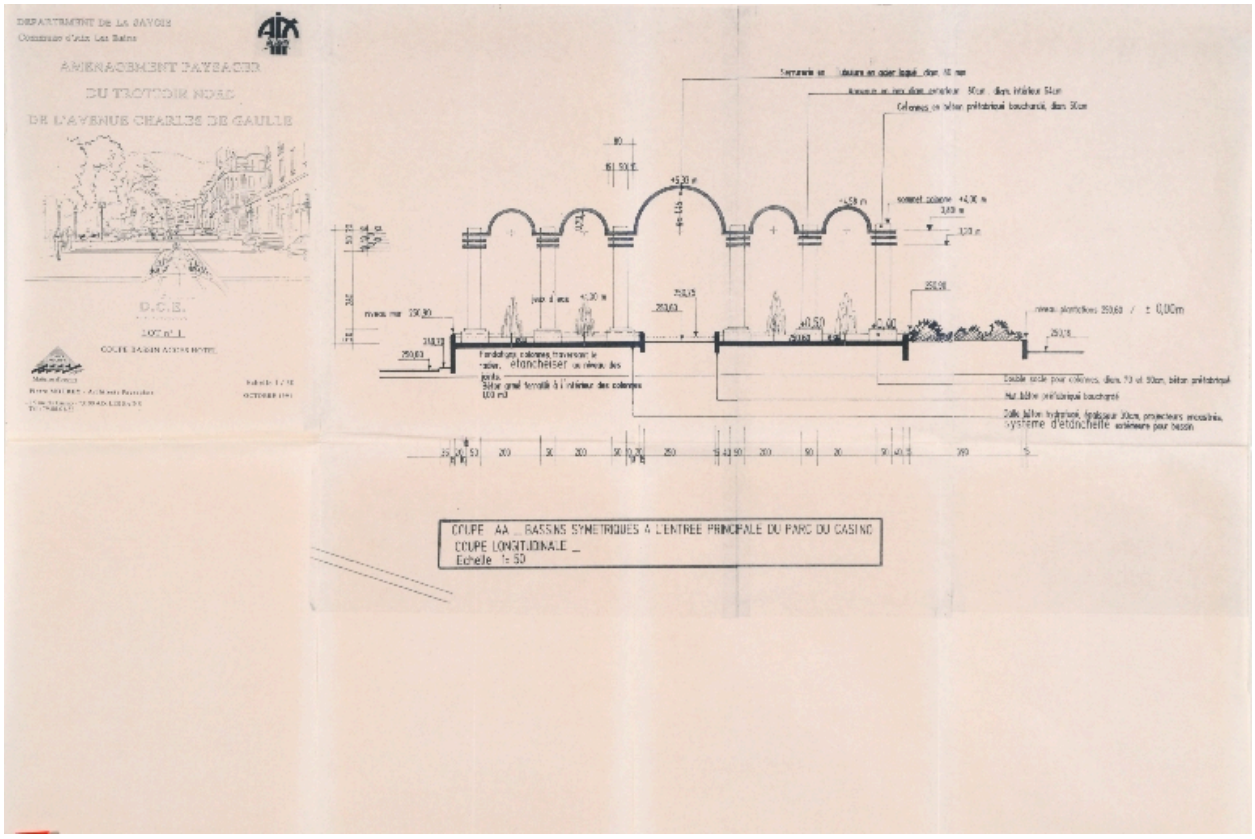

Coupe sur l'aménagement du trottoir nord

Référence du document reproduit :

- **Département de la Savoie. Commune d'Aix-les-Bains. Aménagement paysager du trottoir nord de Département de la Savoie. Commune d'Aix-les-Bains. Aménagement paysager du trottoir nord de l'avenue Charles de Gaulle. Coupe bassin, accès hôtel** / Pierre Mourey, architecte-paysagiste. Aix-les-Bains, octobre 1991. Ech. 1 : 50. 1 tirage de plan ; 60 x 87 cm (AC Aix-les-Bains. 284 W 37)

- **Département de la Savoie. Commune d'Aix-les-Bains. Aménagement paysager du trottoir nord de Département de la Savoie. Commune d'Aix-les-Bains. Aménagement paysager du trottoir nord de l'avenue Charles de Gaulle. Coupe bassin, accès hôtel** / Pierre Mourey, architecte-paysagiste. Aix-les-Bains, octobre 1991. Ech. 1 : 50. 1 tirage de plan ; 60 x 87 cm (AC Aix-les-Bains. 284 W 37)

IVR82_20117300002NUCB
Auteur de l'illustration (reproduction) : François Fouger
© Archives municipales d'Aix-les-Bains
reproduction soumise à autorisation du titulaire des droits d'exploitation



Aménagement à hauteur du casino

Référence du document reproduit :

- **Avenue de la Gare. Profil en travers type / S.n. Aix-les-Bains, 28 septembre 1961. 1 tirage de**
  Avenue de la Gare. Profil en travers type / S.n. Aix-les-Bains, 28 septembre 1961. 1 tirage de plan ; 55 x 67 cm (AC Aix-les-Bains. 1 O 30)

- **Avenue de la Gare. Profil en travers type / S.n. Aix-les-Bains, 28 septembre 1961. 1 tirage de**
  Avenue de la Gare. Profil en travers type / S.n. Aix-les-Bains, 28 septembre 1961. 1 tirage de plan ; 55 x 67 cm (AC Aix-les-Bains. 1 O 30)

IVR82_20117300003NUCB
Auteur de l'illustration (reproduction) : François Fouger
© Archives municipales d'Aix-les-Bains
reproduction soumise à autorisation du titulaire des droits d'exploitation

Vue depuis le boulevard Wilson

Référence du document reproduit :

- **[Le bas de l'avenue Charles-de-Gaulle avant son élargissement] / S. n. Aix-les-Bains, [milieu XXe**
  [Le bas de l'avenue Charles-de-Gaulle avant son élargissement] / S. n. Aix-les-Bains, [milieu XXe siècle]. 1 photogr. n. et b.; 9 x 13 cm (AC Aix-les-Bains : 12Fi 2/62)

- **[Le bas de l'avenue Charles-de-Gaulle avant son élargissement] / S. n. Aix-les-Bains, [milieu XXe**
  [Le bas de l'avenue Charles-de-Gaulle avant son élargissement] / S. n. Aix-les-Bains, [milieu XXe siècle]. 1 photogr. n. et b.; 9 x 13 cm (AC Aix-les-Bains : 12Fi 2/62)

IVR82_20077300816NUCB
Auteur de l'illustration (reproduction) : François Fouger
© Archives municipales d'Aix-les-Bains
reproduction soumise à autorisation du titulaire des droits d'exploitation

Vue depuis l'ouest

Référence du document reproduit :

- **[L'avenue Charles-de-Gaulle, vue perspective depuis l'ouest] / S. n. Aix-les-Bains, [milieu XXe**
  [L'avenue Charles-de-Gaulle, vue perspective depuis l'ouest] / S. n. Aix-les-Bains, [milieu XXe siècle]. 1 photogr. ; 13 x 18 cm (AC Aix-les-Bains : 12Fi 2/75)

- **[L'avenue Charles-de-Gaulle, vue perspective depuis l'ouest] / S. n. Aix-les-Bains, [milieu XXe**
  [L'avenue Charles-de-Gaulle, vue perspective depuis l'ouest] / S. n. Aix-les-Bains, [milieu XXe siècle]. 1 photogr. ; 13 x 18 cm (AC Aix-les-Bains : 12Fi 2/75)

IVR82_20077300821NUCB
Auteur de l'illustration (reproduction) : François Fouger
© Archives municipales d'Aix-les-Bains
reproduction soumise à autorisation du titulaire des droits d'exploitation

Vue depuis l'est

Référence du document reproduit :

- **[Le haut de l'avenue Charles-de-Gaulle avant son élargissement] / S. n. Aix-les-Bains, [milieu XXe**
  [Le haut de l'avenue Charles-de-Gaulle avant son élargissement] / S. n. Aix-les-Bains, [milieu XXe siècle]. 1 photogr. n. et b. ; 9 x 13 cm (AC Aix-les-Bains : 12Fi 2/77)

- **[Le haut de l'avenue Charles-de-Gaulle avant son élargissement] / S. n. Aix-les-Bains, [milieu XXe**
  [Le haut de l'avenue Charles-de-Gaulle avant son élargissement] / S. n. Aix-les-Bains, [milieu XXe siècle]. 1 photogr. n. et b. ; 9 x 13 cm (AC Aix-les-Bains : 12Fi 2/77)

IVR82_20077300820NUCB
Auteur de l'illustration (reproduction) : François Fouger
© Archives municipales d'Aix-les-Bains
reproduction soumise à autorisation du titulaire des droits d'exploitation

Vue depuis la gare

Référence du document reproduit :

- **113. Aix-les-Bains. Perspectives de l´Avenue de la gare. Paris : N. D., [Début XXe siècle]. 1 carte**
  113. Aix-les-Bains. Perspectives de l´Avenue de la gare. Paris : N. D., [Début XXe siècle]. 1 carte postale ; 9 x 10 cm (AC Aix-les- Bains. CP 24-13)

- **113. Aix-les-Bains. Perspectives de l´Avenue de la gare. Paris : N. D., [Début XXe siècle]. 1 carte**
  113. Aix-les-Bains. Perspectives de l´Avenue de la gare. Paris : N. D., [Début XXe siècle]. 1 carte postale ; 9 x 10 cm (AC Aix-les- Bains. CP 24-13)

IVR82_20087300954NUCB
Auteur de l'illustration (reproduction) : François Fouger
© Archives municipales d'Aix-les-Bains
reproduction soumise à autorisation du titulaire des droits d'exploitation

Vue depuis l'ouest

IVR82_20127300344NUCA
Auteur de l'illustration : François Fouger
© Région Rhône-Alpes, Inventaire général du patrimoine culturel ; © Ville d'Aix-les-Bains
reproduction soumise à autorisation du titulaire des droits d'exploitation

Vue depuis l'est

IVR82_20127300345NUCA
Auteur de l'illustration : François Fouger
© Région Rhône-Alpes, Inventaire général du patrimoine culturel ; © Ville d'Aix-les-Bains
reproduction soumise à autorisation du titulaire des droits d'exploitation