Rhône-Alpes, Savoie
Les Déserts
le Revard

Ancien centre-école ski de fond du Revard, actuellement auberge dit gîte La Gaillarde

Références du dossier

Numéro de dossier : IA73003824
Date de l'enquête initiale : 2016
Date(s) de rédaction : 2016
Cadre de l'étude : inventaire topographique Inventaire du Parc naturel régional du Massif des Bauges
Degré d'étude : étudié

Désignation

Dénomination : club-house
Précision sur la dénomination : centre-école de ski de fond
Appellation : du Revard, La Gaillarde
Destinations successives : auberge

Compléments de localisation

Milieu d'implantation : en écart
Références cadastrales : 2016, AB, 720 ; 738

Historique

L'association du foyer de ski de fond du plateau du Revard, installée provisoirement dans le chalet du ski club aixois (voir Lotissement du Revard), est créé en 1971.
En 1972, la Ville d'Aix-les-Bains, désireuse de compléter les installations touristiques et sportives du Revard, en collaboration avec le Syndicat intercommunal du plateau du Revard et l'association du Foyer de ski de fond, fait étudier un projet de construction d'un centre-école de ski de fond. L'établissement est implanté au Molard de la Gaillarde, en bordure de la route départementale n°913, sur un terrain acheté par le syndicat intercommunal à la STIR (voir Station du Revard) et rétrocédé gracieusement à la Ville d'Aix-les-Bains. Commencé en septembre 1974, le centre-école de ski de fond ouvre en novembre 1975 et est inauguré officiellement en février 1976 en présence du secrétaire d'état au Tourisme Jacques Médecin.
Le bâtiment se développe sur trois niveaux (étage de soubassement, rdc surélevé, 1 étage) correspondant aux trois fonctions essentielles qui lui sont assignées : stockage, fartage, foyer d'accueil (avec salle hors sac).
En 1977, les services départementaux refusent le projet d'agrandissement du centre-école destiné à le doter d'un hébergement. Outre cette absence de logement, l'emplacement et la configuration de l'édifice posent des problèmes de stationnement et d'accès aux pistes (pente importante pour accéder aux pistes depuis le bâtiment).
En 1991, un nouveau foyer de ski de fond est construit à Crolles et depuis 1994, le bâtiment est occupé par un gîte.

Période(s) principale(s) : 4e quart 20e siècle ()
Dates : 1976 (daté par source)

Description

Le gîte, élevé à proximité de la route départementale, tourne le dos à la pente et donne sur une grande aire de stationnement. Le bâtiment principal compte deux corps de bâtiment qui adoptent un plan en L. Chacun d'eux, construit en béton et recouvert d'un essentage de bois sur les parties hautes, est couvert d'un toit à deux versants en bac acier. L'édifice comprend

un étage de soubassement, un rez-de-chaussée surélevé et un étage de comble. Un escalier pont donne accès à l'entrée principale placée sur le pignon ouest et surmontée d'une loggia à l'étage de comble. Au sud, un garage complète l'ensemble.

Eléments descriptifs

Matériau(x) du gros-oeuvre, mise en oeuvre et revêtement : béton essentage de planches
Matériau(x) de couverture : métal en couverture
Plan : plan régulier en L
Étage(s) ou vaisseau(x) : étage de soubassement, rez-de-chaussée surélevé, étage de comble
Type(s) de couverture : toit à deux pans
Escaliers :

Statut, intérêt et protection

Édifice étudié dans le cadre de l'exposition "Aix côté Montagne - Le Revard - Les Corbières" en 2016.

Statut de la propriété : propriété publique

Références documentaires

Documents d'archive

- **AC Aix-les-Bains. 3 R 59. 1974-1978. Centre école de ski de fond.**
  AC Aix-les-Bains. 3 R 59. **Centre école de ski de fond**, 1974-1978.
  AC Aix-les-Bains : 3 R 59

- **AC Aix-les-Bains. 360 W 5. 1959-1989. SIVOM du Revard.**
  AC Aix-les-Bains. 360 W 5. **SIVOM du Revard**, 1959-1989.
  AC Aix-les-Bains : 360 W 5

- **AC Aix-les-Bains. 141 W 9. 1993-1994. Revard : foyer de ski de fond.**
  AC Aix-les-Bains. 141 W 9. **Revard : foyer de ski de fond**, 1993-1994.
  AC Aix-les-Bains : 141 W 9

- **AC Aix-les-Bains. 512 W 20. 1982-1997. SIVOM du Revard.**
  AC Aix-les-Bains. 512 W 20. **SIVOM du Revard**, 1982-1997.
  AC Aix-les-Bains : 512 W 20

Documents figurés

- **AC Aix-les-Bains. 360 W 5. 1974. Syndicat intercommunal du plateau du Revard. Plan masse.**
  Syndicat intercommunal du plateau du Revard. Plan masse / S.I.C.A. d'habitat rural, maître d'œuvre. Chambéry, [octobre 1974]. Ech. 1 : 1000. 1 tirage de plan ; 29,7 x 21 cm. (AC Aix-les-Bains : 360 W 5)
  AC Aix-les-Bains : 360 W 5

- **AC Aix-les-Bains. 360 W 5. 1974. Syndicat intercommunal du plateau du Revard. Permis de construire. Centre école de ski de fond. Plans, coupes, façades.**
  Syndicat intercommunal du plateau du Revard. Permis de construire. Centre école de ski de fond. Plans, coupes, façades / SICA HR [société d'intérêt collectif agricole pour l'amélioration de l'habitat rural de la Savoie], maître d'œuvre. Chambéry, [octobre 1974]. Ech. 1 : 100 et 1 : 50. 1 tirage de plan ; 83,5 x 133 cm (AC Aix-les-Bains. 360 W 5)
  AC Aix-les-Bains : 360 W 5

- **AC Aix-les-Bains. FRAC73108_9Fi06_0488. 1976. Le Revard. Centre école de ski de fond. Pignon ouest.**
  [Le Revard. Centre école de ski de fond. Pignon ouest] / S.n. 1976. 1 photogr. : coul ; 18 x 24 cm (AC Aix-les-Bains. FRAC73108_9Fi06_0488)
  AC Aix-les-Bains : FRAC73108_9Fi06_0488

- **AC Aix-les-Bains. 12 FI 40_0234. 1978. Le Revard. Centre école de ski de fond.**
  [Le Revard. Centre école de ski de fond] / Publicolor. [1978]. 1 photogr. : coul ; 6 x 9 cm (AC Aix-les-Bains. 12 FI 40_0234)
  AC Aix-les-Bains : 12 FI 40_0234

Illustrations

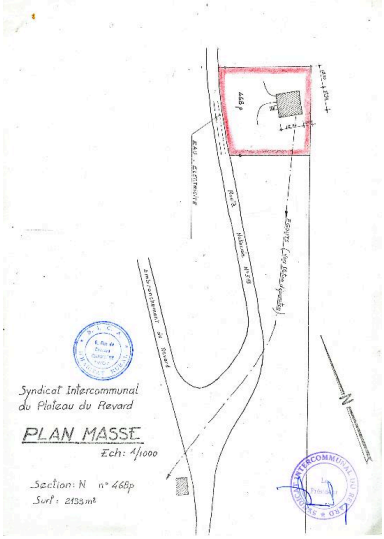

Plan masse, 1974
Repro. Denys Harreau
IVR84_20167306515NUCA

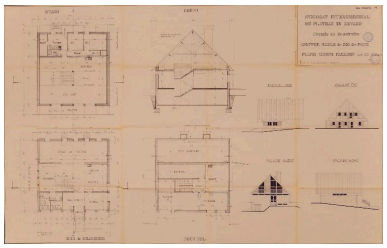

Plans, coupes et façades, 1974
Repro. Denys Harreau
IVR84_20167306705NUCA

Centre école de ski de fond, vers 1978
Repro. Denys Harreau
IVR84_20167306510NUCAB

Pignon principal
Repro. Denys Harreau
IVR84_20167306511NUCAB

Gîte La Gaillarde
Phot. Denys Harreau
IVR84_20167306512NUCA

Gîte La Gaillarde :
bâtiment principal et garage
Phot. Denys Harreau
IVR84_20167306513NUCA

Gîte La Gaillarde :
façade sud et extension
Phot. Denys Harreau
IVR84_20167306514NUCA

Dossiers liés

Oeuvre(s) contenue(s) :
Oeuvre(s) en rapport :
Station de villégiature, estivale et de sports d'hiver : Le Revard (IA73003815) Rhône-Alpes, Savoie, Les Déserts, le Revard

Auteur(s) du dossier : Elsa Belle, Joël Lagrange, Philippe Gras

Copyright(s) : © Région Rhône-Alpes, Inventaire général du patrimoine culturel ; © Parc naturel régional du Massif des Bauges

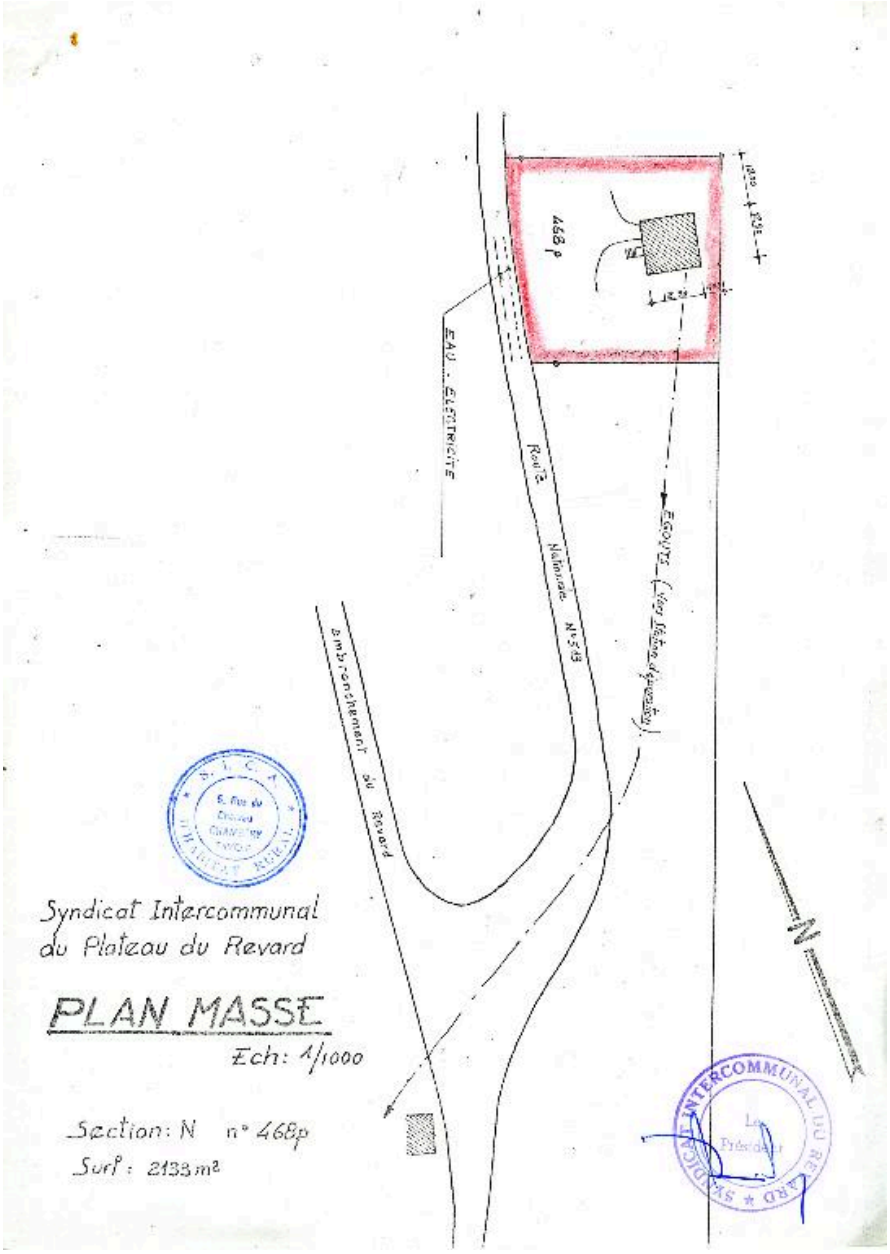

Plan masse, 1974

Référence du document reproduit :

- **AC Aix-les-Bains. 360 W 5. 1974. Syndicat intercommunal du plateau du Revard. Plan masse. Syndicat intercommunal du plateau du Revard. Plan masse** / S.I.C.A. d'habitat rural, maître d'œuvre. Chambéry, [octobre 1974]. Ech. 1 : 1000. 1 tirage de plan ; 29,7 x 21 cm. (AC Aix-les-Bains : 360 W 5) AC Aix-les-Bains : 360 W 5

IVR84_20167306515NUCA
Auteur de l'illustration (reproduction) : Denys Harreau
Date de prise de vue : 2016
© Archives municipales d'Aix-les-Bains
reproduction soumise à autorisation du titulaire des droits d'exploitation

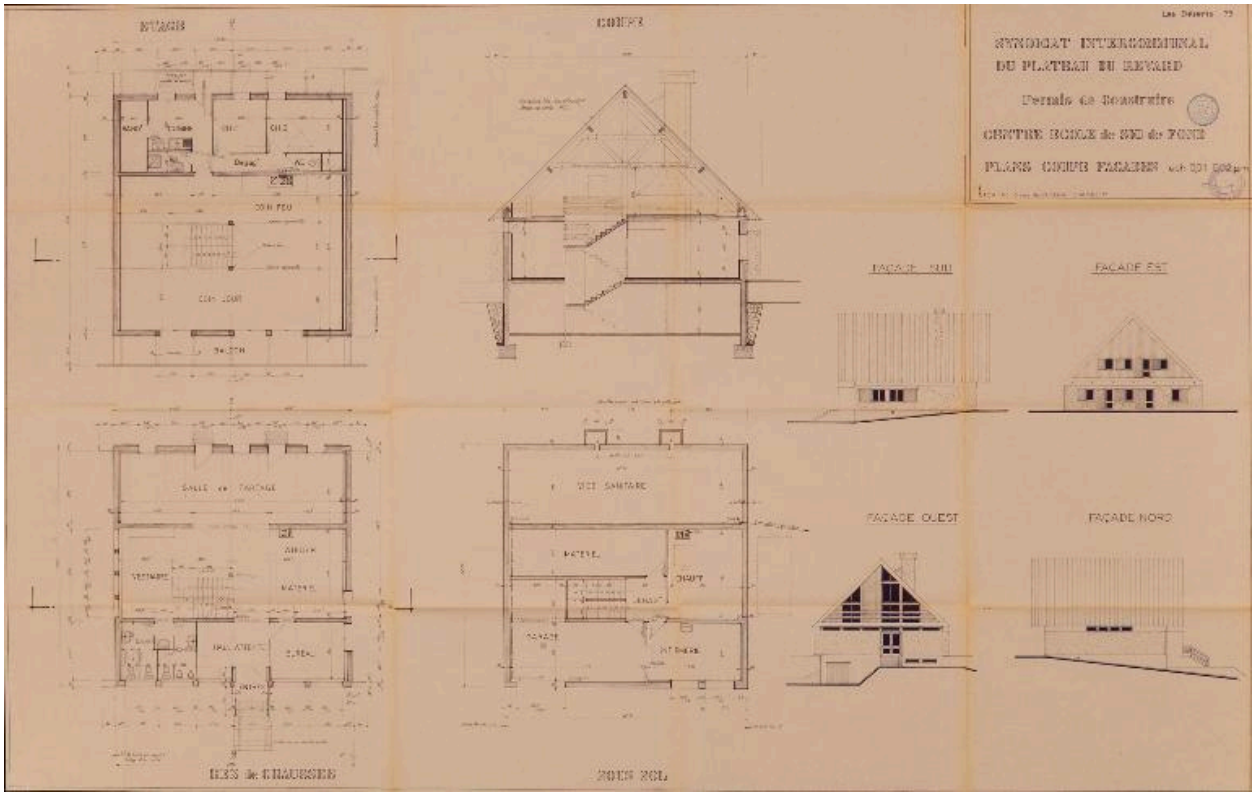

Plans, coupes et façades, 1974

Référence du document reproduit :

- **AC Aix-les-Bains. 360 W 5. 1974. Syndicat intercommunal du plateau du Revard. Permis de construire. Centre école de ski de fond. Plans, coupes, façades.**
  Syndicat intercommunal du plateau du Revard. Permis de construire. Centre école de ski de fond. Plans, coupes, façades / SICA HR [société d'intérêt collectif agricole pour l'amélioration de l'habitat rural de la Savoie], maître d'œuvre. Chambéry, [octobre 1974]. Ech. 1 : 100 et 1 : 50. 1 tirage de plan ; 83,5 x 133 cm (AC Aix-les-Bains. 360 W 5)
  AC Aix-les-Bains : 360 W 5

IVR84_20167306705NUCA
Auteur de l'illustration (reproduction) : Denys Harreau
Date de prise de vue : 2016
© Archives municipales d'Aix-les-Bains
reproduction soumise à autorisation du titulaire des droits d'exploitation

Centre école de ski de fond, vers 1978

Référence du document reproduit :

- **AC Aix-les-Bains. 12 FI 40_0234. 1978. Le Revard. Centre école de ski de fond.**
  [Le Revard. Centre école de ski de fond] / Publicolor. [1978]. 1 photogr. : coul ; 6 x 9 cm (AC Aix-les-Bains. 12 FI 40_0234)
  AC Aix-les-Bains : 12 FI 40_0234

IVR84_20167306510NUCAB
Auteur de l'illustration (reproduction) : Denys Harreau
Date de prise de vue : 2016
© Archives municipales d'Aix-les-Bains
reproduction soumise à autorisation du titulaire des droits d'exploitation

Pignon principal

Référence du document reproduit :

- **AC Aix-les-Bains. FRAC73108_9Fi06_0488. 1976. Le Revard. Centre école de ski de fond. Pignon ouest.**
  [Le Revard. Centre école de ski de fond. Pignon ouest] / S.n. 1976. 1 photogr. : coul ; 18 x 24 cm (AC Aix-les-Bains. FRAC73108_9Fi06_0488)
  AC Aix-les-Bains : FRAC73108_9Fi06_0488

IVR84_20167306511NUCAB
Auteur de l'illustration (reproduction) : Denys Harreau
Date de prise de vue : 2016
© Archives municipales d'Aix-les-Bains
reproduction soumise à autorisation du titulaire des droits d'exploitation

Gîte La Gaillarde

IVR84_20167306512NUCA
Auteur de l'illustration : Denys Harreau
Date de prise de vue : 2016
© Région Auvergne-Rhône-Alpes, Inventaire général du patrimoine culturel ; © Ville d'Aix-les-Bains
reproduction soumise à autorisation du titulaire des droits d'exploitation

Gîte La Gaillarde : bâtiment principal et garage

IVR84_20167306513NUCA
Auteur de l'illustration : Denys Harreau
Date de prise de vue : 2016
© Région Auvergne-Rhône-Alpes, Inventaire général du patrimoine culturel ; © Ville d'Aix-les-Bains
reproduction soumise à autorisation du titulaire des droits d'exploitation

Gîte La Gaillarde : façade sud et extension

IVR84_20167306514NUCA
Auteur de l'illustration : Denys Harreau
Date de prise de vue : 2016
© Région Auvergne-Rhône-Alpes, Inventaire général du patrimoine culturel ; © Ville d'Aix-les-Bains
reproduction soumise à autorisation du titulaire des droits d'exploitation