Rhône-Alpes, Savoie
Aix-les-Bains
Plaine de Marlioz
avenue de Marlioz

Maison, dite Villa Saint-Quentin

Références du dossier

Numéro de dossier : IA73001343
Date de l'enquête initiale : 2005
Date(s) de rédaction : 2005
Cadre de l'étude : inventaire topographique Inventaire de la Ville d'Aix-les-Bains
Degré d'étude : monographié

Désignation

Dénomination : maison
Appellation : Villa Saint-Quentin

Compléments de localisation

Milieu d'implantation : en écart
Références cadastrales : 1879, E, 567 ; 2005, AT, 271

Historique

La maison a sans doute été construite, vers 1850, pour M. de Saint-Quentin, naturaliste, associé depuis 1842 à André Regaud pour l'exploitation des sources de Marlioz. Elle a été détruite, en 1984, pour faire place à une nouvelle construction.

Période(s) principale(s) : milieu 19e siècle

Description

La villa Saint-Quentin, de plan rectangulaire, était implantée sur un terrain en pente est-ouest. Le sous-sol voûté, situé sous la partie occidentale du bâtiment, était accessible par un escalier extérieur. L'étage de soubassement était occupé essentiellement par des pièces de service et des caves, tandis que le rez-de-chaussée surélevé, accueillait deux appartements accessibles, l'un par un escalier intérieur, tournant à retours avec jour, l'autre par un escalier droit parallèle à la façade sud. Un balcon à garde-corps en bois règnait devant la façade occidentale et faisait retour partiel sur les façades nord et sud. Le vaste toit à demi-croupe, couvert d'ardoises, débordait largement et formait auvent au-dessus du balcon. Le décor était constitué d'un placage de bois découpé et ajouré sur le pignon et d'une frise de lambrequins en bois bordant les rives du toit.

Eléments descriptifs

Matériau(x) du gros-oeuvre, mise en oeuvre et revêtement : pierre
Matériau(x) de couverture : ardoise
Étage(s) ou vaisseau(x) : sous-sol, étage de soubassement, rez-de-chaussée surélevé
Couvrements : voûte en berceau
Escaliers : escalier de distribution extérieur : escalier droit ; escalier intérieur : escalier tournant à retours avec jour

Typologies et état de conservation

État de conservation : détruit

Statut, intérêt et protection

Statut de la propriété : propriété privée

Références documentaires

Documents d'archive

- **AC Aix-les-Bains. 143 W 11. Estimation par la Direction des Services fiscaux de la Savoie d'une**
  AC Aix-les-Bains. 143 W 11. **Estimation par la Direction des Services fiscaux de la Savoie d'une propriété sise à Aix-les-Bains et appartenant à la Société du domaine de Marlioz**, 25 mai 1978

- **AC Aix-les-Bains. 183 W 14, n° 84 C 3004. Permis de construire. Permis accordé à la SCI Domaine de**
  AC Aix-les-Bains. 183 W 14, n° 84 C 3004. Permis de construire. **Permis accordé à la SCI Domaine de Marlioz pour la démolition de la villa Saint-Quentin**, 1984

- **A notariales J. Leconte, notaire à Aix-les-Bains. Bail Paul Bernascon / Joseph-Marie Bonna, 31**
  A notariales J. Leconte, notaire à Aix-les-Bains. **Bail Paul Bernascon / Joseph-Marie Bonna**, 31 juillet 1905, n° 326

Documents figurés

- **Rez-de-chaussée / Pierre Arnaud. Aix-les-Bains, 13 septembre 1984. 1 plan ; 29,6 x 42 cm (AC**
  Rez-de-chaussée / Pierre Arnaud. Aix-les-Bains, 13 septembre 1984. 1 plan ; 29,6 x 42 cm (AC Aix-les-Bains. 183 W 14, n° 84 C 3004. Permis de démolir)

- **Etage / Pierre Arnaud. Aix-les-Bains, 13 septembre 1984. 1 plan ; 29,6 x 42 cm (AC Aix-les-Bains.**
  Etage / Pierre Arnaud. Aix-les-Bains, 13 septembre 1984. 1 plan ; 29,6 x 42 cm (AC Aix-les-Bains. 183 W 14, n° 84 C 3004. Permis de démolir)

- **Elévation Ouest. Elévation Est / Pierre Arnaud. Aix-les-Bains, 13 septembre 1984. 1 plan ; 29,6 x**
  Elévation Ouest. Elévation Est / Pierre Arnaud. Aix-les-Bains, 13 septembre 1984. 1 plan ; 29,6 x 42 cm (AC Aix-les-Bains. 183 W 14, n° 84 C 3004. Permis de démolir)

- **Elévation Sud / Pierre Arnaud. Aix-les-Bains, 13 septembre 1984. 1 plan ; 29,6 x 42 cm (AC**
  Elévation Sud / Pierre Arnaud. Aix-les-Bains, 13 septembre 1984. 1 plan ; 29,6 x 42 cm (AC Aix-les-Bains. 183 W 14, n° 84 C 3004. Permis de démolir)

- **Elévation Nord / Pierre Arnaud. Aix-les-Bains, 13 septembre 1984. 1 plan ; 29,6 x 42 cm (AC**
  Elévation Nord / Pierre Arnaud. Aix-les-Bains, 13 septembre 1984. 1 plan ; 29,6 x 42 cm (AC Aix-les-Bains. 183 W 14, n° 84 C 3004. Permis de démolir)

Bibliographie

- **BLEICHER, Dr. Aix-les-Bains, revue annuelle de la Station. 1911.**
  BLEICHER, Dr. **Aix-les-Bains, revue annuelle de la Station**. 2e éd. Chambéry, Annecy, Grenoble : Imp. A. Waton, 1911. 101 p. : ill. ; 17 cm (AC Aix-les-Bains : LDG 25)
  AC Aix-les-Bains : LDG 25

Illustrations

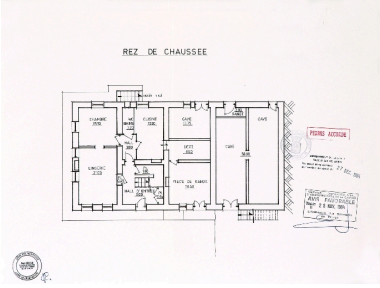

Plan du rez-de-chaussée
Repro. François Fouger
IVR82_20067300042NUCB

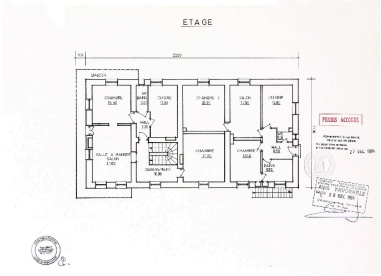

Plan de l'étage
Repro. François Fouger
IVR82_20067300043NUCB

Elévations ouest et est
Repro. François Fouger
IVR82_20067300044NUCB

Elévation sud
Repro. François Fouger
IVR82_20067300045NUCB

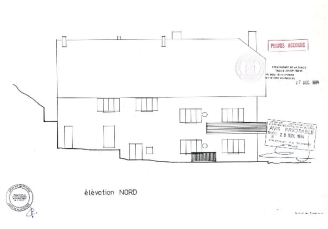

Elévation nord
Repro. François Fouger
IVR82_20067300046NUCB

Dossiers liés

Dossiers de synthèse :
Généralités (IA73001081) Aix-les-Bains
Oeuvre(s) contenue(s) :
Oeuvre(s) en rapport :
Château, domaine de Marlioz (IA73001337) Aix-les-Bains, Plaine de Marlioz, avenue de Marlioz
Secteur urbain, Plaine de Marlioz (IA73001158) Rhône-Alpes, Savoie, Aix-les-Bains, Plaine de Marlioz
Établissement thermal, thermes de Marlioz (IA73001335) Rhône-Alpes, Savoie, Aix-les-Bains, Plaine de Marlioz, avenue de Marlioz

Auteur(s) du dossier : Marie-Reine Jazé-Charvolin, Joël Lagrange, Amandine Gaitaz
Copyright(s) : © Région Rhône-Alpes, Inventaire général du patrimoine culturel ; © Ville d'Aix-les-Bains

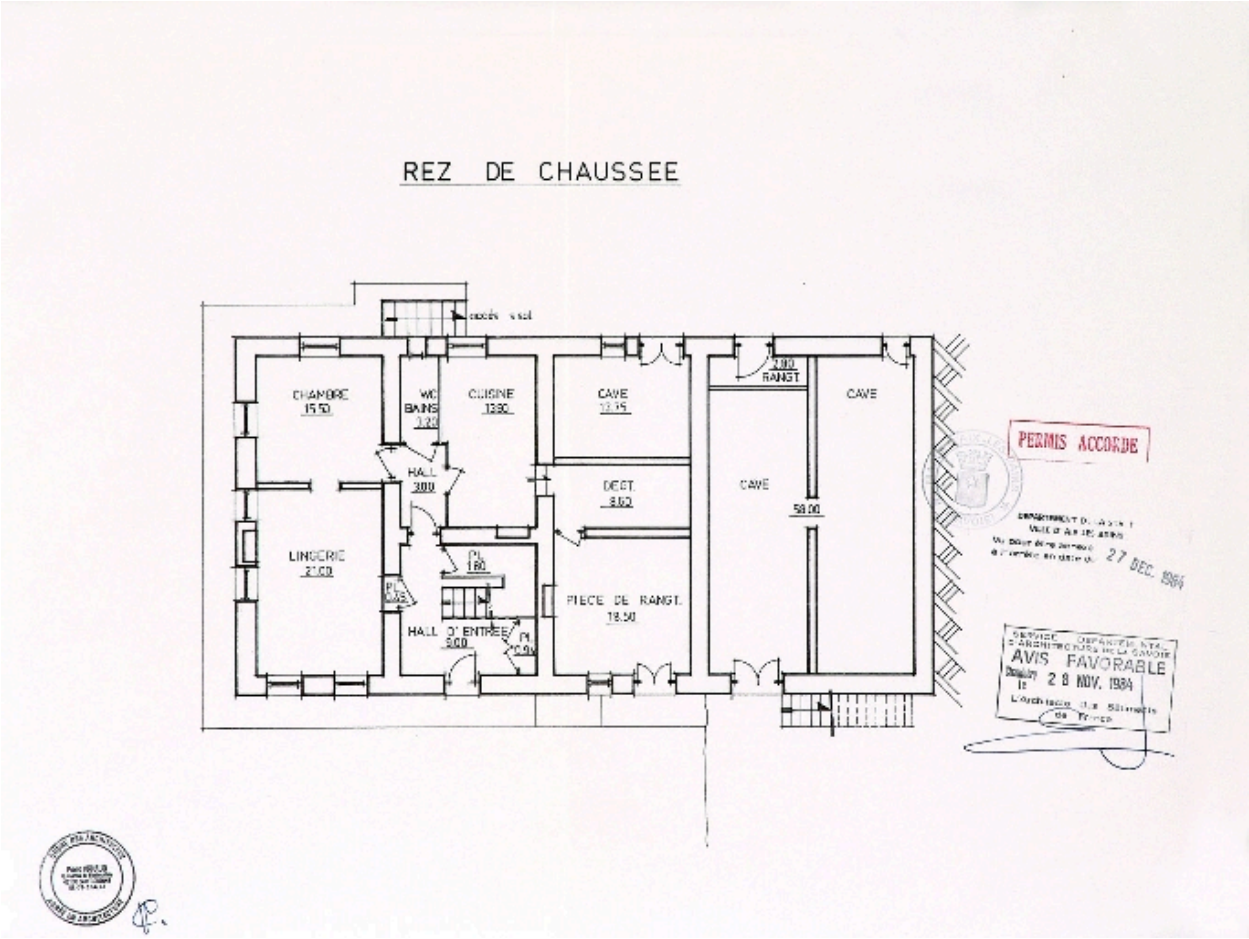

Plan du rez-de-chaussée

Référence du document reproduit :

- **Rez-de-chaussée / Pierre Arnaud. Aix-les-Bains, 13 septembre 1984. 1 plan ; 29,6 x 42 cm (AC**
  Rez-de-chaussée / Pierre Arnaud. Aix-les-Bains, 13 septembre 1984. 1 plan ; 29,6 x 42 cm (AC Aix-les-Bains. 183 W 14, n° 84 C 3004. Permis de démolir)

IVR82_20067300042NUCB
Auteur de l'illustration (reproduction) : François Fouger
© Archives municipales d'Aix-les-Bains
reproduction soumise à autorisation du titulaire des droits d'exploitation

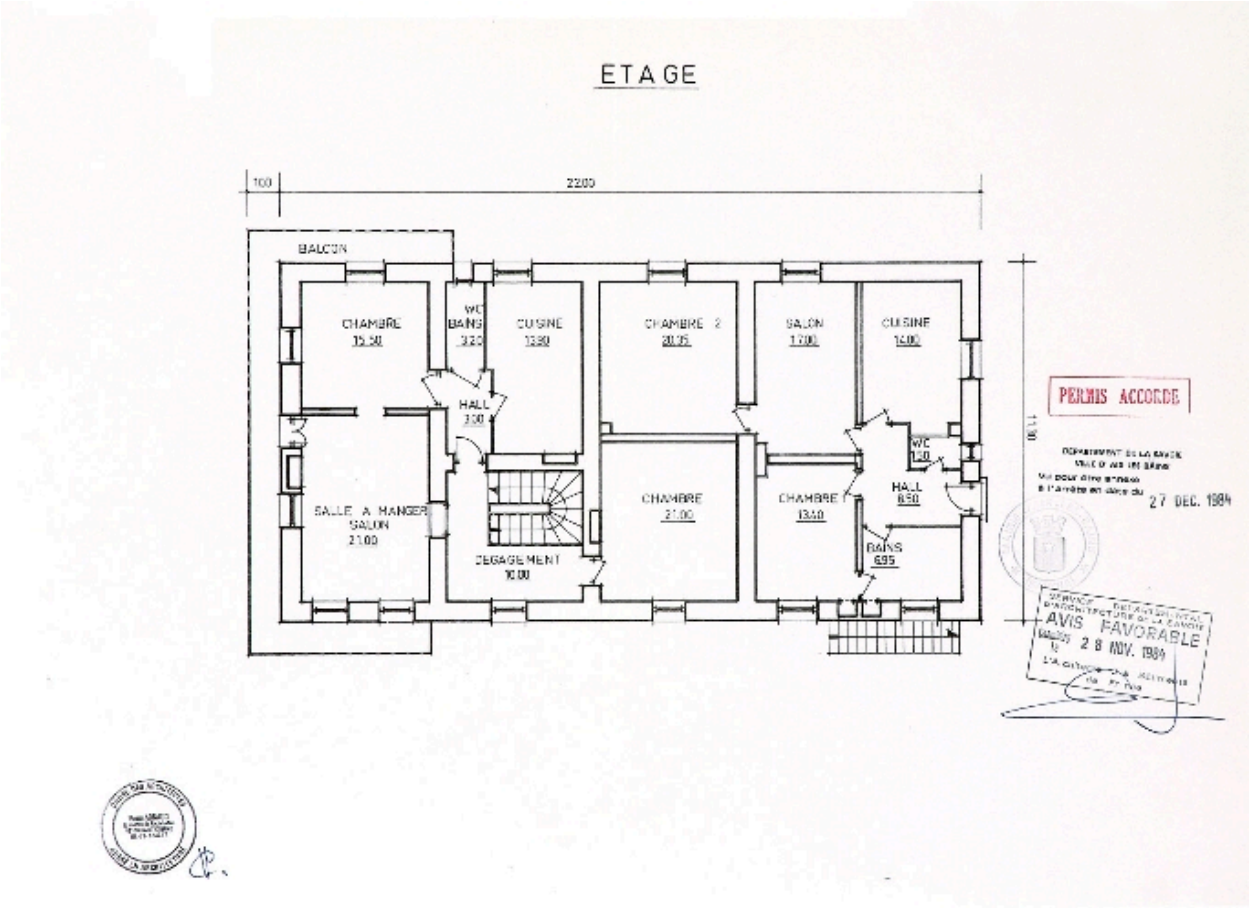

Plan de l'étage

Référence du document reproduit :

- **Etage / Pierre Arnaud. Aix-les-Bains, 13 septembre 1984. 1 plan ; 29,6 x 42 cm (AC Aix-les-Bains.**
  Etage / Pierre Arnaud. Aix-les-Bains, 13 septembre 1984. 1 plan ; 29,6 x 42 cm (AC Aix-les-Bains. 183 W 14, n° 84 C 3004. Permis de démolir)

IVR82_20067300043NUCB
Auteur de l'illustration (reproduction) : François Fouger
© Archives municipales d'Aix-les-Bains
reproduction soumise à autorisation du titulaire des droits d'exploitation

Elévations ouest et est

Référence du document reproduit :

- **Elévation Ouest. Elévation Est / Pierre Arnaud. Aix-les-Bains, 13 septembre 1984. 1 plan ; 29,6 x Elévation Ouest. Elévation Est** / Pierre Arnaud. Aix-les-Bains, 13 septembre 1984. 1 plan ; 29,6 x 42 cm (AC Aix-les-Bains. 183 W 14, n° 84 C 3004. Permis de démolir)

IVR82_20067300044NUCB
Auteur de l'illustration (reproduction) : François Fouger
© Archives municipales d'Aix-les-Bains
reproduction soumise à autorisation du titulaire des droits d'exploitation

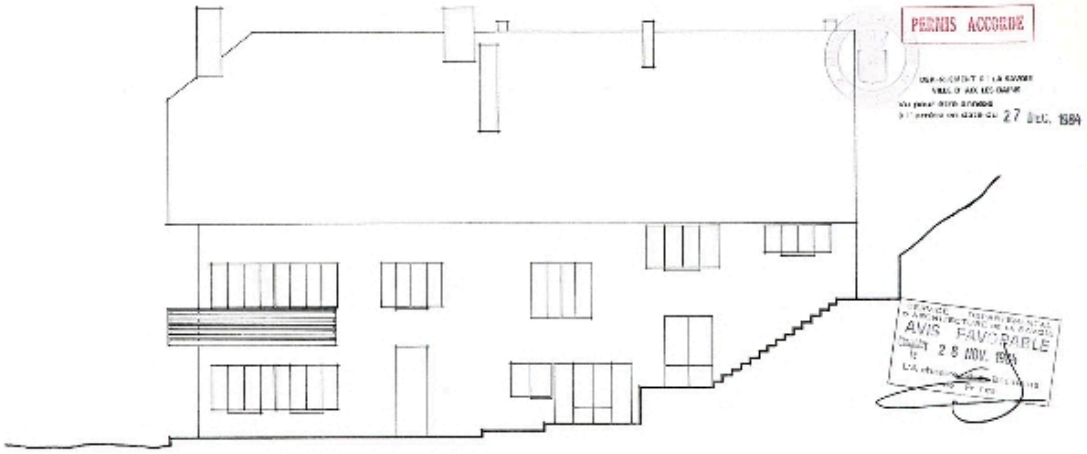

Elévation sud

Référence du document reproduit :

- **Elévation Sud / Pierre Arnaud. Aix-les-Bains, 13 septembre 1984. 1 plan ; 29,6 x 42 cm (AC**
  Elévation Sud / Pierre Arnaud. Aix-les-Bains, 13 septembre 1984. 1 plan ; 29,6 x 42 cm (AC Aix-les-Bains. 183 W 14, n° 84 C 3004. Permis de démolir)

IVR82_20067300045NUCB
Auteur de l'illustration (reproduction) : François Fouger
© Archives municipales d'Aix-les-Bains
reproduction soumise à autorisation du titulaire des droits d'exploitation

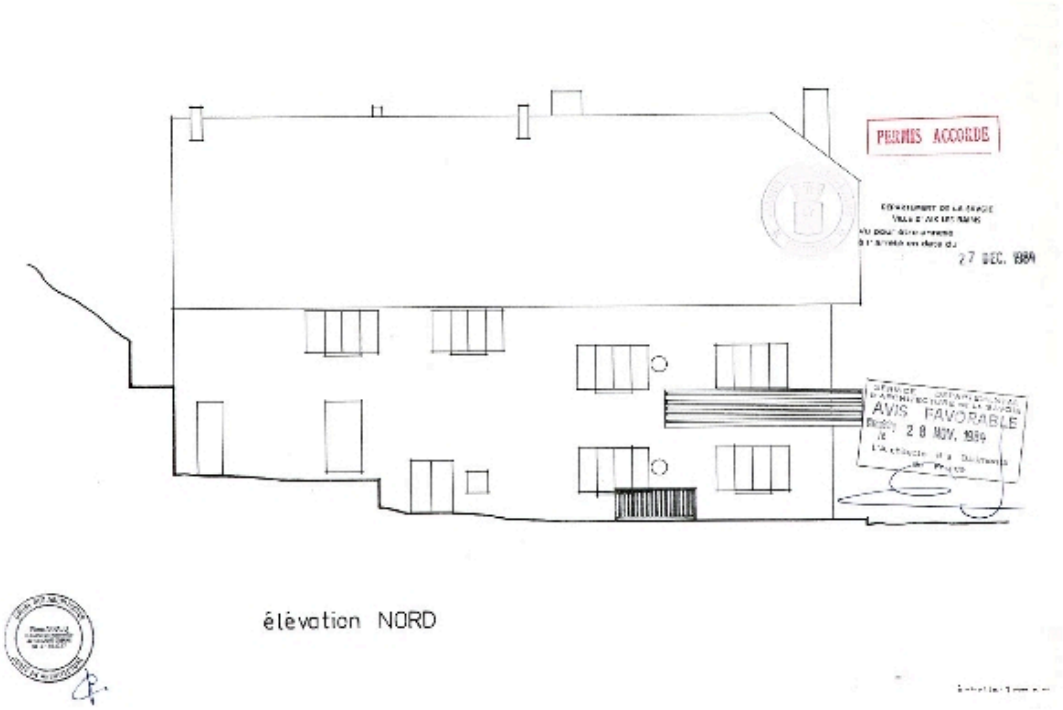

Elévation nord

Référence du document reproduit :

- **Elévation Nord / Pierre Arnaud. Aix-les-Bains, 13 septembre 1984. 1 plan ; 29,6 x 42 cm (AC**
  Elévation Nord / Pierre Arnaud. Aix-les-Bains, 13 septembre 1984. 1 plan ; 29,6 x 42 cm (AC Aix-les-Bains. 183 W 14, n° 84 C 3004. Permis de démolir)

IVR82_20067300046NUCB
Auteur de l'illustration (reproduction) : François Fouger
© Archives municipales d'Aix-les-Bains
reproduction soumise à autorisation du titulaire des droits d'exploitation