Rhône-Alpes, Loire
Montbrison
29 rue Martin-Bernard

Maison

Références du dossier

Numéro de dossier : IA42001995
Date de l'enquête initiale : 2006
Date(s) de rédaction : 2012
Cadre de l'étude : inventaire topographique
Degré d'étude : repéré

Désignation

Dénomination : maison
Parties constituantes non étudiées : cour, boutique

Compléments de localisation

Milieu d'implantation : en ville
Références cadastrales : 1809. E 335, 337 (partie est) ; 1986, BK, 535

Historique

Sur l'emplacement de la parcelle BK 535, le plan de la Traversée de Montbrison indique deux maisons situées le long de la Grande Rue : l'une au n° 24, à "3 étages, pisé" appartient à Mlle Gerentet, l'autre au n° 23, à "2 étages, pisé, vieux bois" est à la Charité. Sur le cadastre de 1809, la parcelle E 335 est à Antoine Maisse, l'autre E 337 est à Grégoire Garnier ; cette dernière traverse la totalité de l'îlot de la Grande Rue (actuelle rue Martin-Bernard) à la rue Neuve (actuelle rue des Legouvé). Au cours du 19e siècle ces maisons datables du 17e siècle sont réunifiées, du coté de la Grande Rue, en une seule parcelle BK 535. L'élévation sur rue est harmonisée et un vaste escalier tournant à retour avec jour est construit en milieu de bâtiment. La partie ouest est cadastrée sous la référence BK 536.

Période(s) principale(s) : 17e siècle (?), 19e siècle

Description

Eléments descriptifs

Matériau(x) du gros-oeuvre, mise en oeuvre et revêtement : pisé ; enduit
Matériau(x) de couverture : tuile creuse
Étage(s) ou vaisseau(x) : rez-de-chaussée, 2 étages carrés, étage en surcroît
Élévations extérieures : élévation à travées
Type(s) de couverture : toit à longs pans
Escaliers : escalier intérieur : escalier tournant à retours avec jour, en charpente, suspendu

Typologies et état de conservation

Typologies : maison de type 2: maison partagée
État de conservation : bon état, remanié

Statut, intérêt et protection

Statut de la propriété : propriété privée

Références documentaires

Documents figurés

- **Généralité de Lyon - Département de la Loire. Traversée de Montbrison pour la route de Lyon en Généralité de Lyon - Département de la Loire. Traversée de Montbrison pour la route de Lyon en Auvergne n° 8 en celle de Roanne en Languedoc n° 11.** Encre, lavis. Approuvé à l'assemblée des Ponts et Chaussées conformément à la lettre de M de Cotte 1780. D'après l'état envoyé le 28 pluviôse an 6 [16 février 1798] par le Ministre de l'Intérieur pour l'établissement des barrières ; la classification de routes de ce département a été changée presque en entier. La route de Roanne en Languedoc n° 11 de l'itinéraire de la ci-devant Généralité de Lyon est partagée en deux routes dans le nouveau ; la 1ère de St Etienne à Montbrison 2e classe n° 2 et la 2me de Roanne à Montbrison 3e classe n°1. Et la route de Lyon en Auvergne n°8 de l'ancien itinéraire se trouve actuellement sous le n° 5 de la 2me classe et sous le nom de route de Clermont à Lyon par Ambert et Montbrison. À Montbrison le 23 nivôse an 7 [12 janvier 1799]. L'ingénieur en chef du département de la Loire. [signature illisible]. Nota. La route a été ouverte dans cette partie [.] de l'axe prolongée de la rue St Jean. C'est sans doute [.] d'après des projets approuvés depuis l'année 1780 V.S. [vieux style]. [.] ils ne sont pas à la disposition de l'ingénieur en chef [.] département de la Loire. (A. Diana, Montbrison : série C géo 143, feuilles A à O, photocopies)

- **Département de la Loire. Arrondissement de Montbrison. Canton de Montbrison. Commune de Montbrison.**
  Département de la Loire. Arrondissement de Montbrison. Canton de Montbrison. Commune de Montbrison. Parcellaire de 1809. Section E dite de la ville. Reboul, géomètre, Montbrison, 1809. Papier, encre brune, lavis bleu. Ech. 1/1250e. (AC Montbrison)

Illustrations



Extrait du plan de la traversée de Montbrison en 1780, maisons n° 24 et 23 Grande Rue.
plan de 1780, photocopie B Diana Montbrison. C Géo 143
Phot. Eric Dessert
IVR82_20084200304NUC

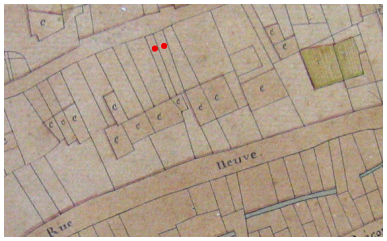

Extrait du plan de Hyacinthe de Boisboissel, vers 1808.
Phot. La Diana
IVR82_20124202666NUCA

Extrait du plan cadastral de 1809, parcelles E 335 et E 337 (partie est).
Dess. Simone Hartmann-Nussbaum
IVR82_20124202657NUD

Vue générale.
Phot. Simone Hartmann-Nussbaum
IVR82_20124202655NUCA

Escalier tourant à retours avec jour, en bois, suspendu. Vue depuis le bas vers le haut.
Phot. Simone Hartmann-Nussbaum
IVR82_20124202656NUCA

Dossiers liés

Dossiers de synthèse :
Les maisons de la commune de Montbrison (IA42001304) Rhône-Alpes, Loire, Montbrison
Oeuvre(s) contenue(s) :
Oeuvre(s) en rapport :
Ville de Montbrison (IA42001310) Rhône-Alpes, Loire, Montbrison
Maison (IA42003202) Montbrison, 26 rue des Legouvé

Auteur(s) du dossier : Simone Hartmann-Nussbaum
Copyright(s) : © Région Rhône-Alpes, Inventaire général du patrimoine culturel ; © Conseil général de la Loire

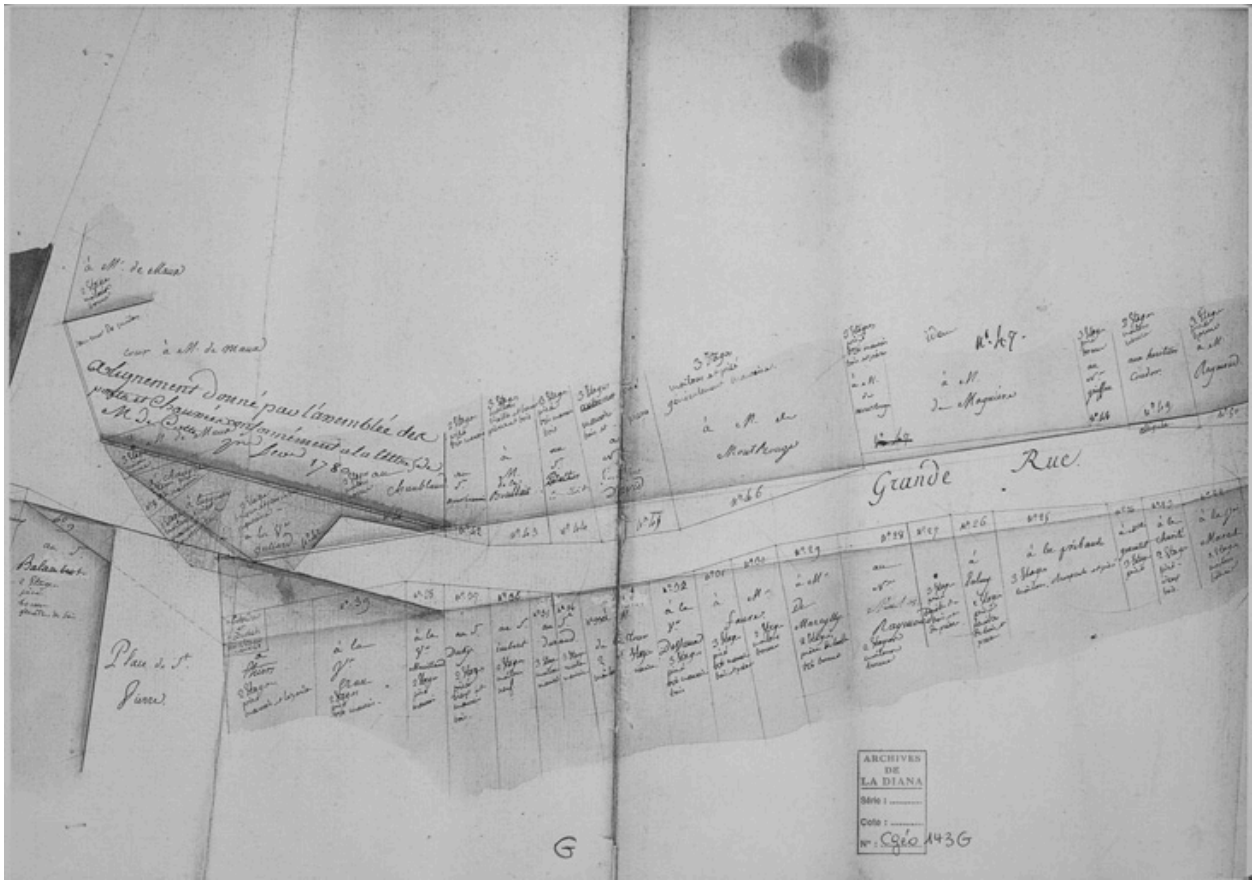

Extrait du plan de la traversée de Montbrison en 1780, maisons n° 24 et 23 Grande Rue. plan de 1780, photocopie B Diana Montbrison. C Géo 143

IVR82_20084200304NUC
Auteur de l'illustration : Eric Dessert
Échelle : sans éch.
© Région Rhône-Alpes, Inventaire général du patrimoine culturel ; © Bibliothèque de la Diana, Montbrison
reproduction soumise à autorisation du titulaire des droits d'exploitation

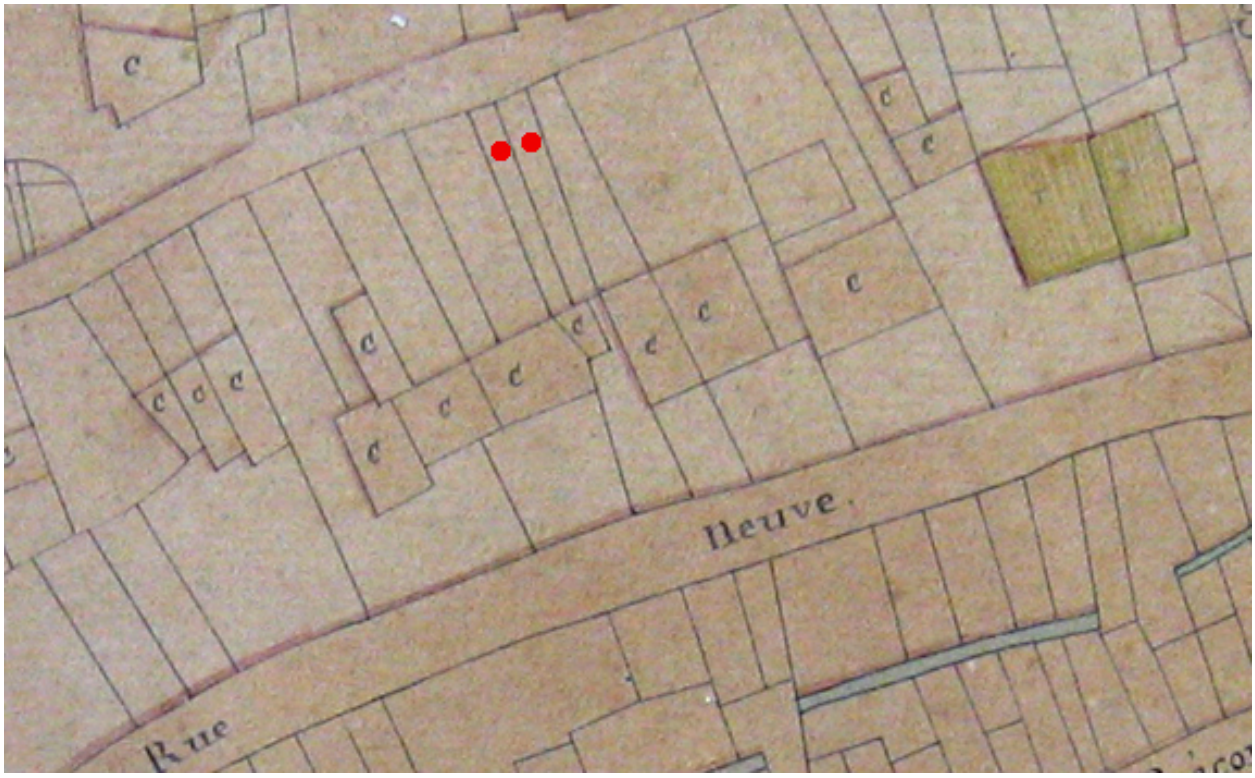

Extrait du plan de Hyacinthe de Boisboissel, vers 1808.

IVR82_20124202666NUCA
Auteur de l'illustration : La Diana
Date de prise de vue : 2007
© Région Rhône-Alpes, Inventaire général du patrimoine culturel ; © Bibliothèque de la Diana, Montbrison
reproduction soumise à autorisation du titulaire des droits d'exploitation

Extrait du plan cadastral de 1809, parcelles E 335 et E 337 (partie est).

IVR82_20124202657NUD
Auteur de l'illustration : Simone Hartmann-Nussbaum
Technique de relevé : reprise de fond ; Échelle : 1/1250e
© Région Rhône-Alpes, Inventaire général du patrimoine culturel ; © Archives départementales de la Loire
reproduction soumise à autorisation du titulaire des droits d'exploitation

Vue générale.

IVR82_20124202655NUCA
Auteur de l'illustration : Simone Hartmann-Nussbaum
© Région Rhône-Alpes, Inventaire général du patrimoine culturel
reproduction soumise à autorisation du titulaire des droits d'exploitation

Escalier tourant à retours avec jour, en bois, suspendu. Vue depuis le bas vers le haut.

IVR82_20124202656NUCA
Auteur de l'illustration : Simone Hartmann-Nussbaum
© Région Rhône-Alpes, Inventaire général du patrimoine culturel
reproduction soumise à autorisation du titulaire des droits d'exploitation