Rhône-Alpes, Haute-Savoie
Doussard
la Nublière
160 allée de la Nublière

Moulin de la Nublière actuellement Camping de la Nublière

Références du dossier

Numéro de dossier : IA74001081
Date de l'enquête initiale : 2011
Date(s) de rédaction : 2011
Cadre de l'étude : enquête thématique régionale Patrimoine hydraulique des Pays de Savoie
Degré d'étude : monographié

Désignation

Dénomination : moulin
Parties constituantes non étudiées : logement, bief, remise

Compléments de localisation

Milieu d'implantation : en écart
Réseau hydrographique : le), Lac d'Annecy Torrent de l'Ire
Références cadastrales : 0A 2, 63

Historique

La Marquise de Sales ascense (loue) en 1788, les moulins et le battoir de la Nublière à M. Cartier demeurant dans la paroisse de Lathuile. En 1906, la propriété est partagée en deux. Le scieur Jean Masset garde la gérance de la scierie alors que le moulin appartient à la veuve de M. Balmont Nicolas, fille de Pauline Masset. Leur fils Just Balmont devient propriétaire de ce moulin en 1913.

Période(s) principale(s) : 1er quart 18e siècle, 3e quart 19e siècle, 1er quart 20e siècle, 3e quart 20e siècle
Dates : 1730, 1855, 1861, 1908, 1925, 1960

Description

Le camping de la Nublière est un complexe situé au sud du lac d´Annecy et à l´ouest de la réserve naturelle du Bout du lac. A l´intérieur de cette zone de loisirs, quelques traces du moulin de la Nublière persistent. Ainsi le ruisseau canalisé par les anciens propriétaires du moulin est encore visible à l´intérieur de la propriété. Baptisé la maison du moulin, le bâtiment central correspond à l´ancien moulin. Cet édifice a subi de nombreuses modifications. Une extension a été ajoutée sur sa partie nord, il s´agit d´un hôtel. Les dimensions contenues du bâtiment du moulin se différencient des autres édifices beaucoup plus importants.

Eléments descriptifs

Matériau(x) du gros-oeuvre, mise en oeuvre et revêtement : pierre ; bois ; béton ; ciment ; enduit ; moellon
Matériau(x) de couverture : tuile plate mécanique
Plan : plan régulier
Étage(s) ou vaisseau(x) : 3 étages carrés
Énergies : énergie hydraulique

Statut, intérêt et protection

Le bâtiment du moulin est noyé dans le camping, une mention historique sur les affectations anciennes de ce lieu devraient être portées sur le bâtiment. Le PLU de la commune de Doussard reste consultable en mairie.

Statut de la propriété : propriété privée

Références documentaires

Documents figurés

- **Cadastre 2011, Conseil général de la Haute-Savoie/ Direction des Affaires Culturelles/ SIG/**
  Cadastre 2011, Conseil général de la Haute-Savoie/ Direction des Affaires Culturelles/ SIG/ BDORTHO® - BDCARTO® - © IGN - copie et reproduction interditesPlan
  CAH Haute-Savoie

Bibliographie

- **TISSOT R. La houille blanche à Faverges. In Bulletin d'Histoire et d'Archéologie, Les Amis de Viuz**
  TISSOT R. **La houille blanche à Faverges.** In *Bulletin d'Histoire et d'Archéologie, Les Amis de Viuz Faverges.* Lyon : CCF, 1973, n°14, 4ème trimestre, 37 p.
  p. 25

Illustrations

Copie de la mappe sarde, 1 ère feuille, 1728-1738. Plan. Archives départementales de la Haute-Savoie © Archives départementales de la Haute-Savoie. 1 Cd 12 - COPIE
Repro. Samir Mahfoudi, Autr. Administration financière
IVR82_20117401381NUCA

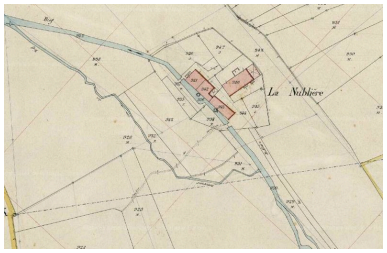

Extrait de la Section A Feuille n°6 du cadastre de Doussard, 1905. Plan. Archives départementales de la Haute-Savoie © Archives départementales de la Haute-Savoie. 3 P 3/4231
Repro. Samir Mahfoudi, Autr. Ramillon, Autr. Robert
IVR82_20117401382NUCA

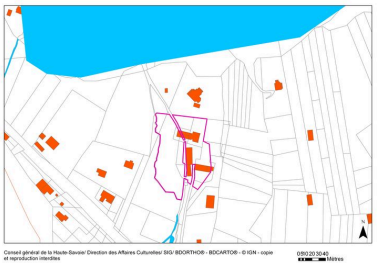

Cadastre 2011
Repro. Samir Mahfoudi, Autr. Samir Mahfoudi
IVR82_20117401383NUCA

Vue générale
Repro. Samir Mahfoudi, Autr. Samir Mahfoudi
IVR82_20117401384NUCA

Dossiers liés

Dossiers de synthèse :

Patrimoine hydraulique de la Haute-Savoie et autre : présentation de l´étude (IA74000972) Rhône-Alpes, Haute-Savoie, Haute-Savoie

Oeuvre(s) contenue(s) :

Oeuvre(s) en rapport :

Ecart de la Nublière (IA74001498) Doussard, la Nublière
Paysage du bassin-versant du Fier (IA74001054) Rhône-Alpes, Haute-Savoie, Haute-Savoie
Paysage du bassin-versant du Lac d'Annecy (IA74001089) Rhône-Alpes, Haute-Savoie, Haute-Savoie

Auteur(s) du dossier : Samir Mahfoudi
Copyright(s) : © Région Rhône-Alpes, Inventaire général du patrimoine culturel ; © Assemblée des Pays de Savoie

Copie de la mappe sarde, 1 ère feuille, 1728-1738. Plan. Archives départementales de la Haute-Savoie © Archives départementales de la Haute-Savoie. 1 Cd 12 - COPIE

Référence du document reproduit :

- **Copie de la mappe sarde, cadastre de 1739, atlas, 1 ère feuille, copie. 1728-1738Plan**
  Copie de la mappe sarde, cadastre de 1739, atlas, 1 ère feuille, copie. 1728-1738Plan
  AD Haute-Savoie : 1 Cd 12 - COPIE

IVR82_20117401381NUCA
Auteur de l'illustration (reproduction) : Samir Mahfoudi
Auteur du document reproduit : Administration financière
© Région Rhône-Alpes, Inventaire général du patrimoine culturel ; © Assemblée des Pays de Savoie
reproduction soumise à autorisation du titulaire des droits d'exploitation

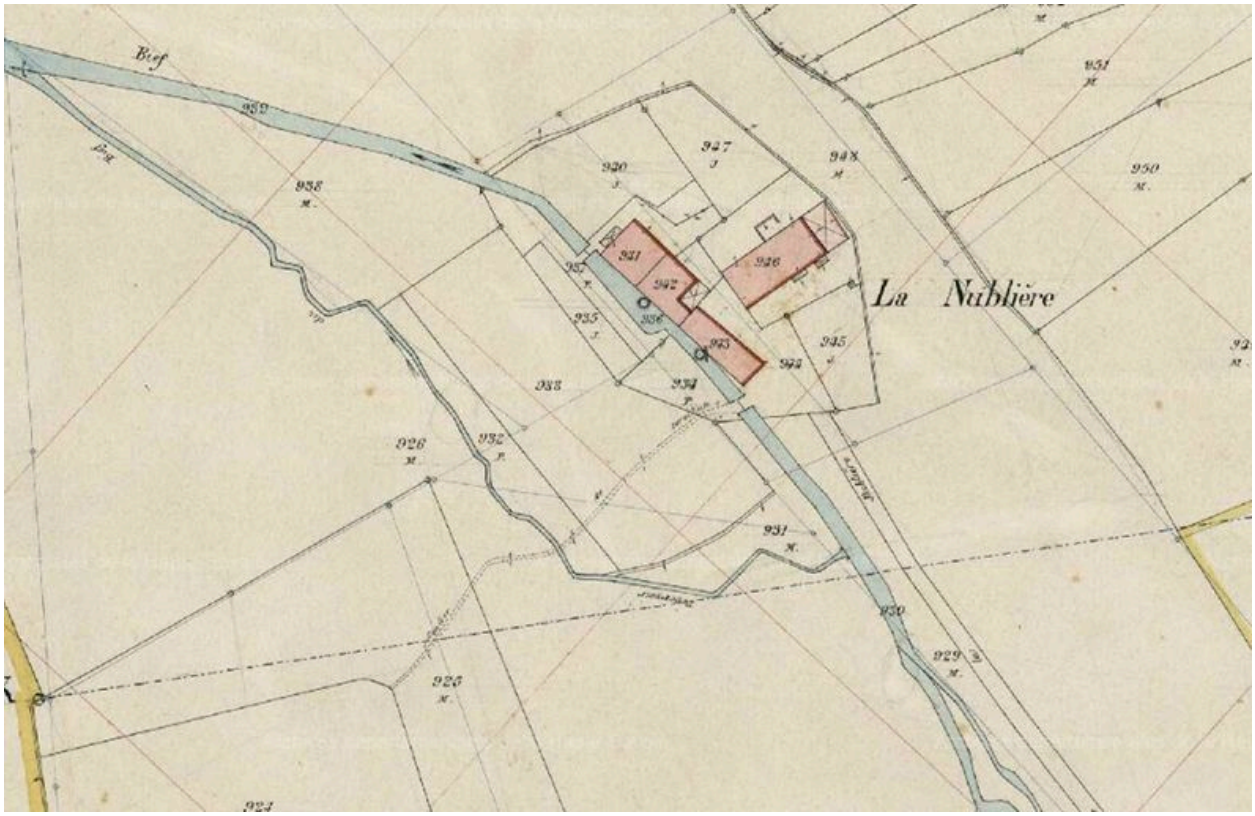

Extrait de la Section A Feuille n°6 du cadastre de Doussard, 1905. Plan. Archives départementales de la Haute-Savoie
© Archives départementales de la Haute-Savoie. 3 P 3/4231

Référence du document reproduit :

- **Extrait de la Section A Feuille n°6 du cadastre de Doussard, 1:1 000. 29 juillet 1905.Plan**
  Extrait de la Section A Feuille n°6 du cadastre de Doussard, 1:1 000. 29 juillet 1905.Plan
  AD Haute-Savoie : 3 P 3/4231

IVR82_20117401382NUCA
Auteur de l'illustration (reproduction) : Samir Mahfoudi
Auteur du document reproduit : Ramillon, Robert
© Région Rhône-Alpes, Inventaire général du patrimoine culturel ; © Assemblée des Pays de Savoie
reproduction soumise à autorisation du titulaire des droits d'exploitation

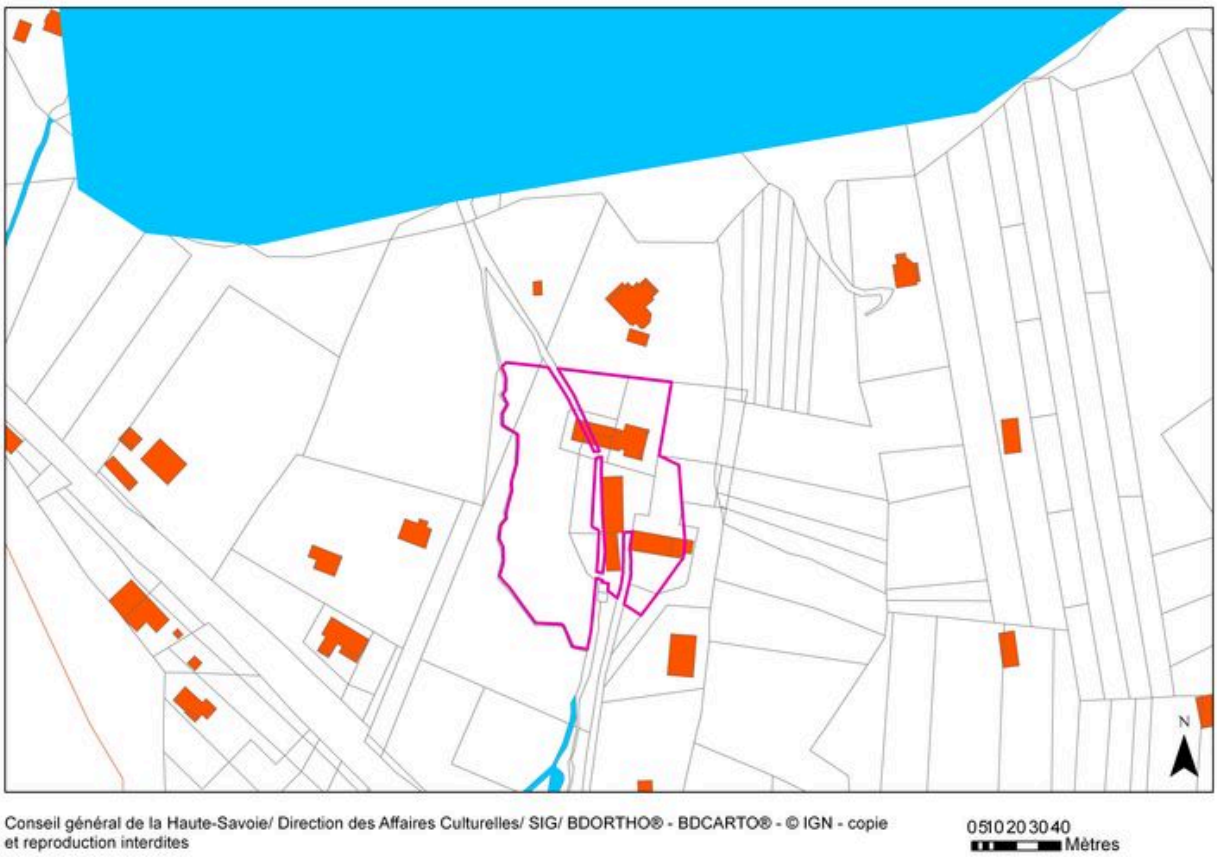

Cadastre 2011

Référence du document reproduit :

- **Cadastre 2011, Conseil général de la Haute-Savoie/ Direction des Affaires Culturelles/ SIG/**
  Cadastre 2011, Conseil général de la Haute-Savoie/ Direction des Affaires Culturelles/ SIG/ BDORTHO® - BDCARTO® - © IGN - copie et reproduction interditesPlan
  CAH Haute-Savoie

IVR82_20117401383NUCA
Auteur de l'illustration (reproduction) : Samir Mahfoudi
Auteur du document reproduit : Samir Mahfoudi
© Région Rhône-Alpes, Inventaire général du patrimoine culturel ; © Assemblée des Pays de Savoie
reproduction soumise à autorisation du titulaire des droits d'exploitation

Vue générale

Référence du document reproduit :

- **Photo aérienne 2011, Conseil général de la Haute-Savoie/ Direction des Affaires Culturelles/ SIG/**
  Photo aérienne 2011, Conseil général de la Haute-Savoie/ Direction des Affaires Culturelles/ SIG/ BDORTHO® - BDCARTO® - © IGN - copie et reproduction interditesPlan
  CAH Haute-Savoie

IVR82_20117401384NUCA
Auteur de l'illustration (reproduction) : Samir Mahfoudi
Auteur du document reproduit : Samir Mahfoudi
© Région Rhône-Alpes, Inventaire général du patrimoine culturel ; © Assemblée des Pays de Savoie
reproduction soumise à autorisation du titulaire des droits d'exploitation