Rhône-Alpes, Loire
Montbrison
13 rue du Collège , impasse Montalembert

# Maison

## Références du dossier

Numéro de dossier : IA42003212
Date de l'enquête initiale : 2012
Date(s) de rédaction : 2012
Cadre de l'étude : inventaire topographique
Degré d'étude : étudié

## Désignation

Dénomination : maison
Appellation : habitation de jardin
Destinations successives : annexe du lycée Saint-Paul Forez

## Compléments de localisation

Milieu d'implantation : en ville
Références cadastrales : 1809, E, 374 ; 1986, BK, 86

## Historique

Le plan cadastral de 1809, dressé par le géomètre Reboul, représente une vaste parcelle irrégulière (E 374) sur laquelle l´état des sections indique une « maison et sol de maison » appartenant à M. De Meaux, aîné. Vers 1813, le plan parcellaire de Hyacinthe de Boisboissel montre trois bâtiments dispersés sur une parcelle avec jardin composé de trois parterres. Parmi ces bâtiments : un édifice en U correspondant à l´hôtel de Meaux, un corps de bâtiment - les anciens communs - remplacé par des constructions scolaires récentes, et un petit bâtiment rectangulaire, l´actuelle maison donnant sur le jardin en terrasse et la rue Montalembert. Cette maison pourrait avoir été reconstruite à l´occasion du mariage, le 16 septembre 1858, de Marie-Camille-Alfred de Meaux et Elisabeth-Hiltrude de Montalembert. Un an avant cette date, en 1857, les matrices cadastrales indiquent une « construction nouvelle » sur la parcelle E 374. Plusieurs éléments de décor, datables de cette période, ornent l´édifice : élévation principale rythmée par des pilastres portant un couronnement horizontal, rampe d´appui en ferronnerie de l´escalier intérieur, boiseries et cheminée dans le salon du rez-de-chaussée. La chambre de l´étage, avec alcôve et garde-robes en pendant, reprend un décor chantourné prisé au 18e siècle.

Période(s) principale(s) : milieu 19e siècle
Dates : 1857 (daté par travaux historiques)
Auteur(s) de l'oeuvre : auteur inconnu ()
Personne(s) liée(s) à l'histoire de l'oeuvre : Marie-Camille-Alfred Meaux, vicomte de (habitant célèbre)

## Description

L´édifice présente une façade principale architecturée et symétrique sur jardin. Rythmée par quatre pilastres et quatre travées enduites, cette élévation se termine par un couronnement horizontal probablement destiné à recevoir un motif d´amortissement (disparu) ; les ouvertures sont en pierre de taille de granite. L´élévation postérieure sur la rue Montalembert, à trois niveaux et deux travées, montre une architecture vernaculaire en maçonnerie de moellons de granite irréguliers. Son étage de soubassement conserve un linteau en bois au-dessus de la porte charretière et un linteau de pierre, allégé d´un triangle de décharge au-dessus de la porte piétonne. Des jours d´aération sont ménagés au-dessus de ces deux portes. Les élévations latérales sont aussi en moellon de granite. La toiture, masquée du côté de l´élévation principale par son couronnement, est constituée de longs pans et de croupes couverts de tuiles creuses mécaniques. La différence de traitement architectural entre l´élévation principale sur jardin, où se concentre le décor, et les autres élévations est

flagrante. C´est en effet par le jardin que l´on accède à cette demeure d´agrément ; habitation de dimensions modestes, essentiellement organisée autour des pièces de réceptions tels que le salon du rez-de-chaussée surélevé, orné de cheminée et de boiseries à pilastres cannelés, ou la chambre de l´étage, pourvue d´une alcôve et de garde-robes aux boiseries chantournées ; pièces reliées par un escalier tournant avec rampe d´appui en ferronnerie. L´étage de soubassement sert de remise et de cave accessibles par la rue Montalembert ou par l´intérieur de la maison. Pour ce faire, une trappe est ménagée sous l´escalier tournant pour déboucher dans un escalier à une volée droite aboutissant à la cave.

### Eléments descriptifs

Matériau(x) du gros-oeuvre, mise en oeuvre et revêtement : granite ;  enduit ; moellon
Matériau(x) de couverture : tuile creuse mécanique
Étage(s) ou vaisseau(x) : étage de soubassement, rez-de-chaussée surélevé, 1 étage carré
Élévations extérieures : élévation à travées
Type(s) de couverture : toit à longs pans ; croupe
Escaliers : escalier intérieur : escalier tournant à retours avec jour, en charpente ; escalier intérieur : escalier droit, en charpente

### Typologies et état de conservation

Typologies : maison de type 3: maison plus vaste avec cour-jardin
État de conservation : bon état

### Décor

Techniques : menuiserie, ferronnerie
Représentations : volute ; pilastre
Précision sur les représentations :

Garde-corps de la rampe d'appui à volutes. Menuiserie de l'alcôve et des garde-robes chantournée : décor symétrique. Menuiserie du salon à pilastres cannelés

## Statut, intérêt et protection

Statut de la propriété : propriété d'une association diocésaine

## Références documentaires

### Documents figurés

- **Département de la Loire. Arrondissement de Montbrison. Canton de Montbrison. Commune de Montbrison.**
  **Département de la Loire. Arrondissement de Montbrison. Canton de Montbrison. Commune de Montbrison. Parcellaire de 1809. Section E dite de la ville.** Reboul, géomètre, Montbrison, 1809. Papier, encre brune, lavis bleu. Ech. 1/1250e. (AC Montbrison)

- **Plan parcellaire de la ville de Montbrison... , par Hyacinthe de Boisboissel. 1813-1815.**
  **Plan parcellaire de la ville de Montbrison, chef-lieu du département de la Loire. Dédié à Monsieur Silvestre de la Noërie, maire de la dite ville, par Hyacinthe de Boisboissel, ingénieur vérificateur du cadastre.** [1813-1815]. Papier, encre, gouache. Ech. 1/1250e. (A. Diana, Montbrison, cote 119 F, document numérisé, original disparu)
  B Diana Montbrison : 119 F

- **Lycée privé Montalembert, Montbrison. Immeuble rue Montalembert, rue du Collège. Rez-de-chaussée, Lycée privé Montalembert, Montbrison. Immeuble rue Montalembert, rue du Collège. Rez-de-chaussée, rez-de-cour, 1er étage.** L. Brassart, architecte, 7 rue Notre-Dame, Montbrison (42), mise à jour 1992. Papier, tirage. Ech. 1/50e, 80,3 x 99,4 cm. Plan coté (AP Lycée Saint-Paul Forez)

### Bibliographie

- **SALOMON, E. Les châteaux historiques... du Forez. 1916.**

SALOMON, Emile. **Les châteaux historiques : manoirs, maisons fortes, gentilhommières, anciens fiefs du Forez et des enclaves du Lyonnais, du Beaujolais et du Macônnais qui ont formé le département de la Loire** ; ill. par le Vicomte Gaston de Jourda de Vaux et Henry Gonnard. Réimpression de l'édition de Hennebont de 1916, 1922, 1926. Marseille : Laffitte, 1979. 3 Vol. (446-464-361 p.) : ill.; 30 cm
t. 1, p. 288-290

## Illustrations

Extrait du plan cadastral de 1809, parcelle E 374.
Dess. Simone Hartmann-Nussbaum
IVR82_20124202559NUD

Plan parcellaire par Hyacinthe de Boisboissel [vers 1813]. Détail, parcellaire de l'hôtel de Meaux.
Phot. La Diana
IVR82_20104200319NUCA

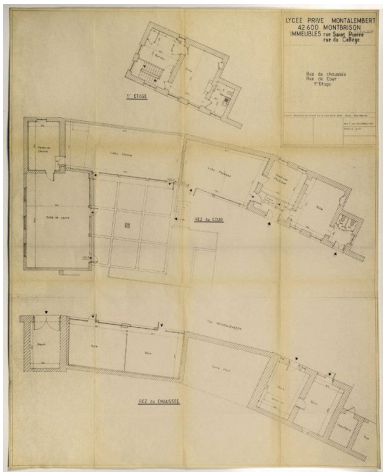

Plan des annexes reconstruites et maison de droite. L. Brassart, 1992 (AP Lycée Saint-Paul Forez).
Autr. Ludovic Brassart,
Phot. Thierry Leroy
IVR82_20134202605NUCA

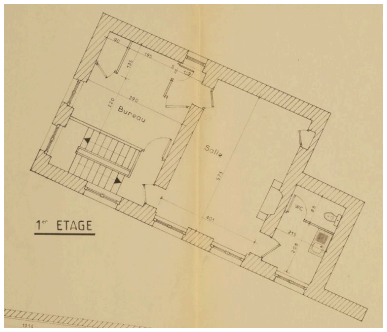


Détail du plan de l'immeuble Montalembert, 1er étage, L. Brassart, 1992 (AP Lycée Saint-Paul Forez).
Autr. Ludovic Brassart,
Phot. Thierry Leroy
IVR82_20134202606NUCA

Vue générale de la maison sur jardin. Elévation principale avec couronnement pyramidé, l'amortissement a disparu.
Phot. Simone Hartmann-Nussbaum
IVR82_20124202565NUCA

Elévation postérieure donnant sur la rue Montabembert.
Phot. Thierry Leroy
IVR82_20134202609NUCAQ

Elévation latérale gauche
depuis la rue Montalembert.
Phot. Thierry Leroy
IVR82_20134202607NUCAQ

Départ de la rampe d'appui.
Phot. Simone Hartmann-Nussbaum
IVR82_20124202630NUCA

Garde-corps et main-courante
en fer forgé milieu 19e siècle.
Phot. Simone Hartmann-Nussbaum
IVR82_20124202631NUCA

Vue partielle des boiseries du salon
au rez-de-chaussée, milieu 19e siècle.
Phot. Simone Hartmann-Nussbaum
IVR82_20124202632NUCA

Cheminée engagée du salon au
rez-de-chaussée, milieu 19e siècle.
Phot. Simone Hartmann-Nussbaum
IVR82_20124202633NUCA

Chambre avec alcôve à
couronnement chantourné, 1er étage.
Phot. Simone Hartmann-Nussbaum
IVR82_20124202635NUCA

Garde-robe à droite de
l'alcôve, chambre au 1er étage.
Phot. Simone Hartmann-Nussbaum
IVR82_20124202634NUCA

## Dossiers liés

**Dossiers de synthèse :**
Les maisons de la commune de Montbrison (IA42001304) Rhône-Alpes, Loire, Montbrison
**Oeuvre(s) contenue(s) :**
**Oeuvre(s) en rapport :**
Hôtel de Meaux actuellement Lycée Saint-Paul Forez (IA42001988) Montbrison, 2 rue Saint-Pierre , 8 place Saint-Pierre , impasse Saint-Pierre , rue Montalembert , 13 rue du Collège , rue Claude-Henrys
Ville de Montbrison (IA42001310) Rhône-Alpes, Loire, Montbrison

Auteur(s) du dossier : Simone Hartmann-Nussbaum
Copyright(s) : © Région Rhône-Alpes, Inventaire général du patrimoine culturel ; © Conseil général de la Loire

Extrait du plan cadastral de 1809, parcelle E 374.

IVR82_20124202559NUD
Auteur de l'illustration : Simone Hartmann-Nussbaum
Technique de relevé : reprise de fond ; Échelle : 1/1250e
© Région Rhône-Alpes, Inventaire général du patrimoine culturel ; © Archives départementales de la Loire
reproduction soumise à autorisation du titulaire des droits d'exploitation

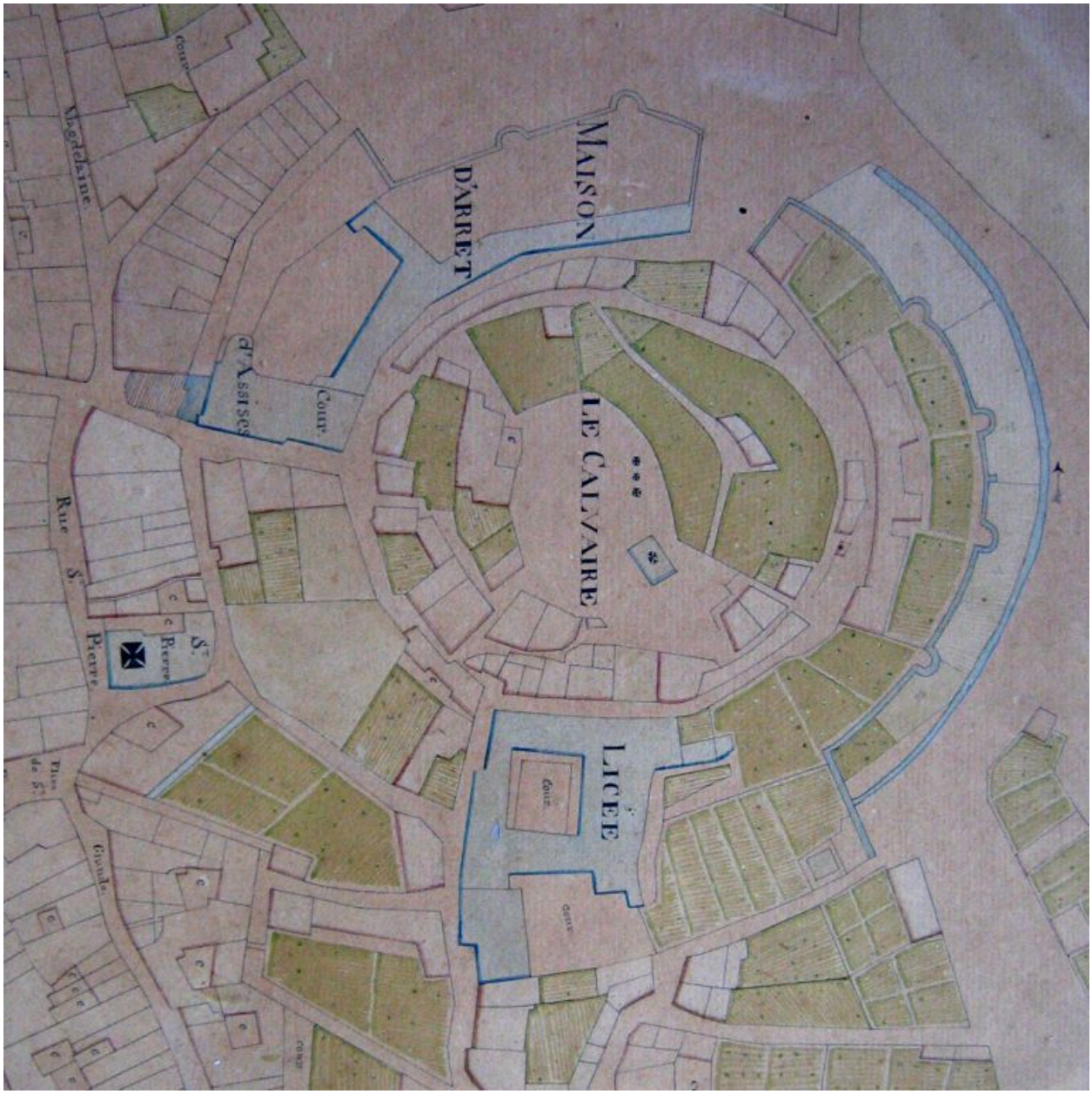


Plan parcellaire par Hyacinthe de Boisboissel [vers 1813]. Détail, parcellaire de l'hôtel de Meaux.

IVR82_20104200319NUCA
Auteur de l'illustration : La Diana
Date de prise de vue : 2006
© Région Rhône-Alpes, Inventaire général du patrimoine culturel ; © Bibliothèque de la Diana, Montbrison
reproduction soumise à autorisation du titulaire des droits d'exploitation

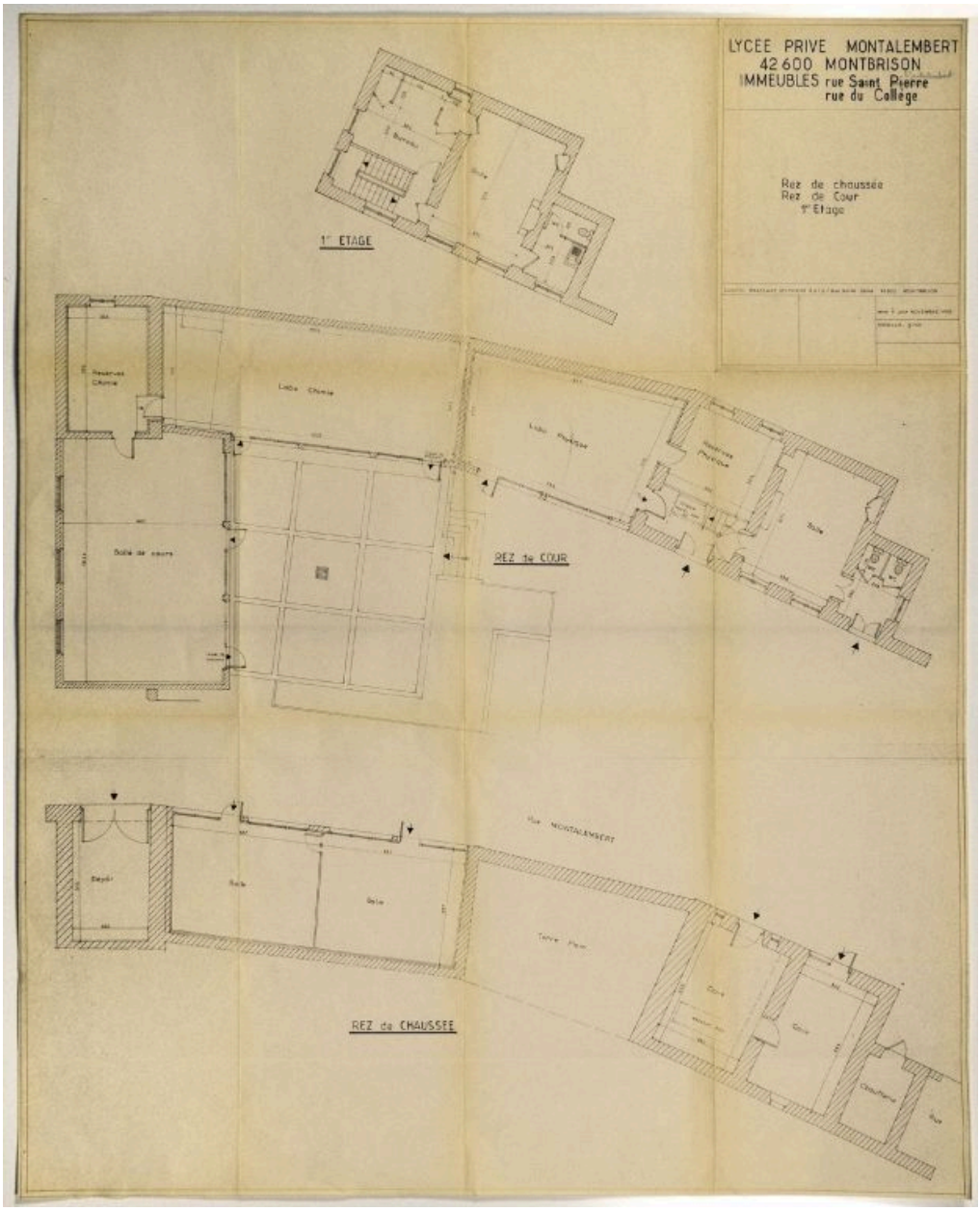


Plan des annexes reconstruites et maison de droite. L. Brassart, 1992 (AP Lycée Saint-Paul Forez).

Référence du document reproduit :

- **Lycée privé Montalembert, Montbrison. Immeuble rue Montalembert, rue du Collège. Rez-de-chaussée, Lycée privé Montalembert, Montbrison. Immeuble rue Montalembert, rue du Collège. Rez-de-chaussée, rez-de-cour, 1er étage.** L. Brassart, architecte, 7 rue Notre-Dame, Montbrison (42), mise à jour 1992. Papier, tirage. Ech. 1/50e, 80,3 x 99,4 cm. Plan coté (AP Lycée Saint-Paul Forez)

- **Lycée privé Montalembert, Montbrison. Immeuble rue Montalembert, rue du Collège. Rez-de-chaussée, Lycée privé Montalembert, Montbrison. Immeuble rue Montalembert, rue du Collège. Rez-de-chaussée, rez-de-cour, 1er étage.** L. Brassart, architecte, 7 rue Notre-Dame, Montbrison (42), mise à jour 1992. Papier, tirage. Ech. 1/50e, 80,3 x 99,4 cm. Plan coté (AP Lycée Saint-Paul Forez)

IVR82_20134202605NUCA
Auteur de l'illustration : Thierry Leroy
Auteur du document reproduit : Ludovic Brassart

Échelle : 1/50e
© Région Rhône-Alpes, Inventaire général du patrimoine culturel ; © Archives privées
reproduction soumise à autorisation du titulaire des droits d'exploitation

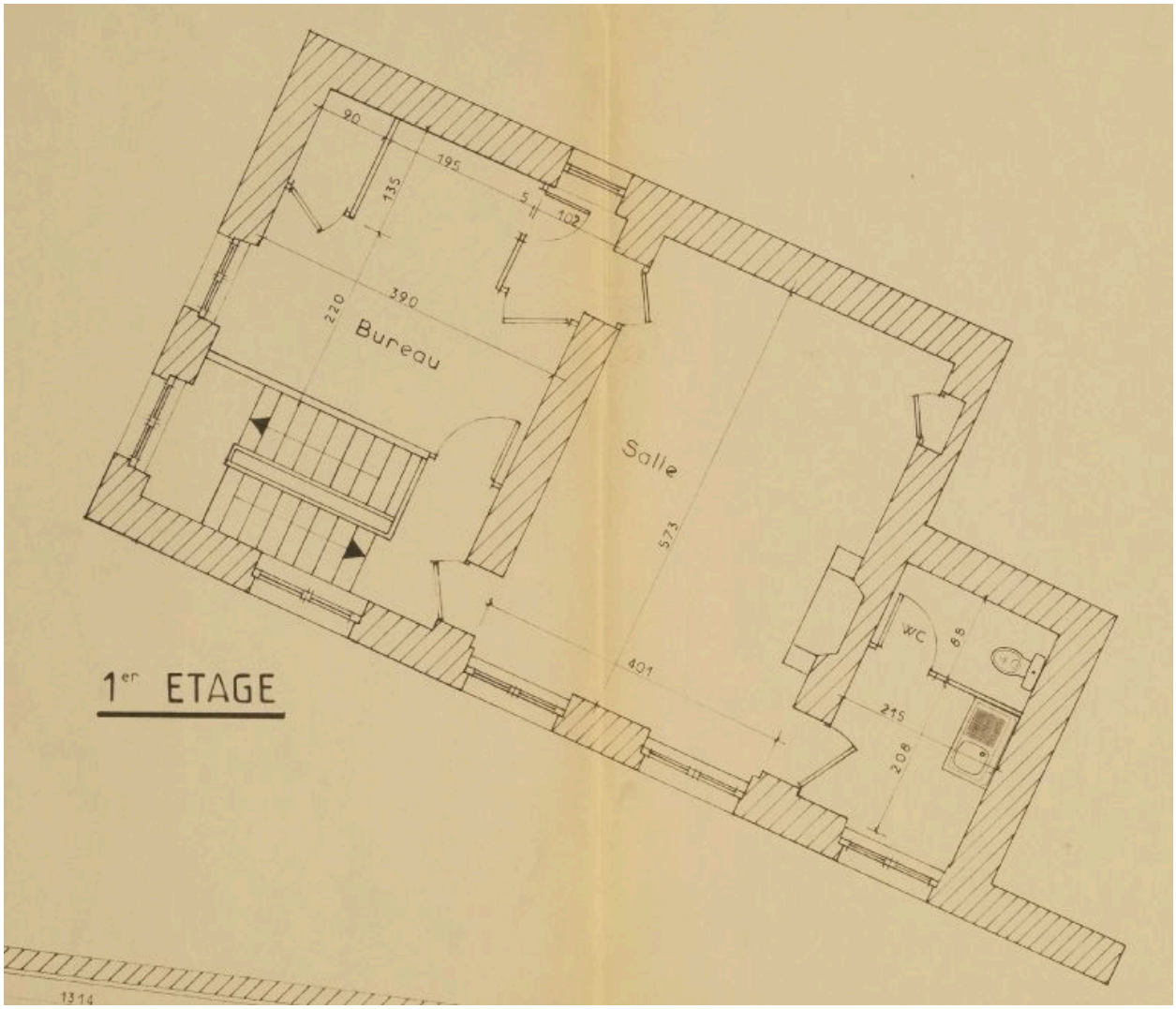


Détail du plan de l'immeuble Montalembert, 1er étage, L. Brassart, 1992 (AP Lycée Saint-Paul Forez).

IVR82_20134202606NUCA
Auteur de l'illustration : Thierry Leroy
Auteur du document reproduit : Ludovic Brassart
Échelle : 1/50e
© Région Rhône-Alpes, Inventaire général du patrimoine culturel ; © Archives privées
reproduction soumise à autorisation du titulaire des droits d'exploitation

Vue générale de la maison sur jardin. Elévation principale avec couronnement pyramidé, l'amortissement a disparu.

IVR82_20124202565NUCA
Auteur de l'illustration : Simone Hartmann-Nussbaum
Date de prise de vue : 2011
© Région Rhône-Alpes, Inventaire général du patrimoine culturel
reproduction soumise à autorisation du titulaire des droits d'exploitation

Elévation postérieure donnant sur la rue Montabembert.

IVR82_20134202609NUCAQ
Auteur de l'illustration : Thierry Leroy
© Région Rhône-Alpes, Inventaire général du patrimoine culturel
reproduction soumise à autorisation du titulaire des droits d'exploitation

Elévation latérale gauche depuis la rue Montalembert.

IVR82_20134202607NUCAQ
Auteur de l'illustration : Thierry Leroy
© Région Rhône-Alpes, Inventaire général du patrimoine culturel
reproduction soumise à autorisation du titulaire des droits d'exploitation

Départ de la rampe d'appui.

IVR82_20124202630NUCA
Auteur de l'illustration : Simone Hartmann-Nussbaum
© Région Rhône-Alpes, Inventaire général du patrimoine culturel
reproduction soumise à autorisation du titulaire des droits d'exploitation

Garde-corps et main-courante en fer forgé milieu 19e siècle.

IVR82_20124202631NUCA
Auteur de l'illustration : Simone Hartmann-Nussbaum
© Région Rhône-Alpes, Inventaire général du patrimoine culturel
reproduction soumise à autorisation du titulaire des droits d'exploitation

Vue partielle des boiseries du salon au rez-de-chaussée, milieu 19e siècle.

IVR82_20124202632NUCA
Auteur de l'illustration : Simone Hartmann-Nussbaum
© Région Rhône-Alpes, Inventaire général du patrimoine culturel
reproduction soumise à autorisation du titulaire des droits d'exploitation

Cheminée engagée du salon au rez-de-chaussée, milieu 19e siècle.

IVR82_20124202633NUCA
Auteur de l'illustration : Simone Hartmann-Nussbaum
© Région Rhône-Alpes, Inventaire général du patrimoine culturel
reproduction soumise à autorisation du titulaire des droits d'exploitation

Chambre avec alcôve à couronnement chantourné, 1er étage.

IVR82_20124202635NUCA
Auteur de l'illustration : Simone Hartmann-Nussbaum
© Région Rhône-Alpes, Inventaire général du patrimoine culturel
reproduction soumise à autorisation du titulaire des droits d'exploitation

Garde-robe à droite de l'alcôve, chambre au 1er étage.

IVR82_20124202634NUCA
Auteur de l'illustration : Simone Hartmann-Nussbaum
© Région Rhône-Alpes, Inventaire général du patrimoine culturel
reproduction soumise à autorisation du titulaire des droits d'exploitation