Rhône-Alpes, Savoie
Aix-les-Bains
Les Plonges

Chemin de la Blanchisserie, puis rue Saint-Eloi

Références du dossier

Numéro de dossier : IA73002061
Date de l'enquête initiale : 2012
Date(s) de rédaction : 2012
Cadre de l'étude : inventaire topographique Inventaire de la Ville d'Aix-les-Bains
Degré d'étude : monographié

Désignation

Dénomination : chemin, rue
Appellation : Chemin de la Blanchisserie, Saint-Eloi

Compléments de localisation

Milieu d'implantation : en écart
Références cadastrales :

Historique

Cette voie a été créée en 1899 pour desservir la blanchisserie de l'établissement thermal. Elle prend le nom de rue Saint-Eloi après la création de la zone industrielle de Marlioz en 1956. Le nom du saint patron des orfèvres mais aussi, entre autres, des forgerons, mécaniciens, chaudronniers et tireurs de fil de fer renvoie aux activités des entreprises qui s'implante alors dans cette zone (Guipage savoisien, Société d'Application Thermique, chaudronnerie Louis Girod).

Période(s) principale(s) : 4e quart 19e siècle

Description

Cette courte voie sans issue part de l'avenue de Marlioz à l'est et conduit en ligne droite à la blanchisserie des Thermes nationaux à l'ouest.

Eléments descriptifs

Statut, intérêt et protection

Statut de la propriété : propriété privée

Références documentaires

Documents d'archive

- **AC Aix-les-Bains. 378 W 11. Dossier rue Saint Eloi**
  AC Aix-les-Bains. 378 W 11. **Dossier rue Saint Eloi**, 1950-1971
  AC Aix-les-Bains : 378 W 11

Documents figurés

- **AC Aix-les-Bains. 378 W 11. Rue Saint-Eloi, plan parcellaire, 1956**

Plan dressé par Monsieur Duc, géomètre-expert, annexé à l'acte de Maître Greffioz, notaire.
[Elargissement et création de la rue Saint-Eloi, plan parcellaire] / [A. Falcoz, géomètre-expert]. Aix-les-Bains, [octobre 1956]. Ech. 1 : 500. 1 tirage de plan ; 29,7 x 42 cm. (AC Aix-les-Bains : 378 W 11)
AC Aix-les-Bains : 378 W 11

Illustrations

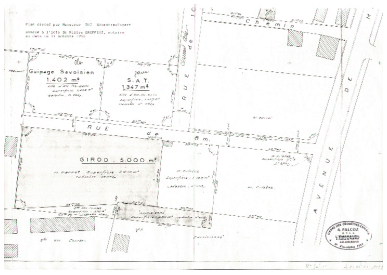

Plan parcellaire, 1956
Repro. François Fouger
IVR82_20127300660NUCB



Vue vers l'est
Phot. Denys Harreau
IVR82_20157300354NUCA



Vue vers l'ouest depuis
l'avenue de Marlioz
Phot. Denys Harreau
IVR82_20157300355NUCA

Dossiers liés

Dossiers de synthèse :
Généralités (IA73001081) Aix-les-Bains
Oeuvre(s) contenue(s) :
Oeuvre(s) en rapport :
Secteur urbain, les Plonges (IA73001426) Aix-les-Bains
Zone d'aménagement concerté, dite zone industrielle de Marlioz (IA73002062) Aix-les-Bains, Les Plonges, avenue de Marlioz
Blanchisserie industrielle, dite buanderie de l'établissement thermal, puis blanchisserie des Thermes nationaux ou blanchisserie de Marlioz (IA73002060) Aix-les-Bains, Les Plonges, 9 rue Saint-Eloi

Auteur(s) du dossier : Philippe Gras
Copyright(s) : © Région Rhône-Alpes, Inventaire général du patrimoine culturel ; © Ville d'Aix-les-Bains

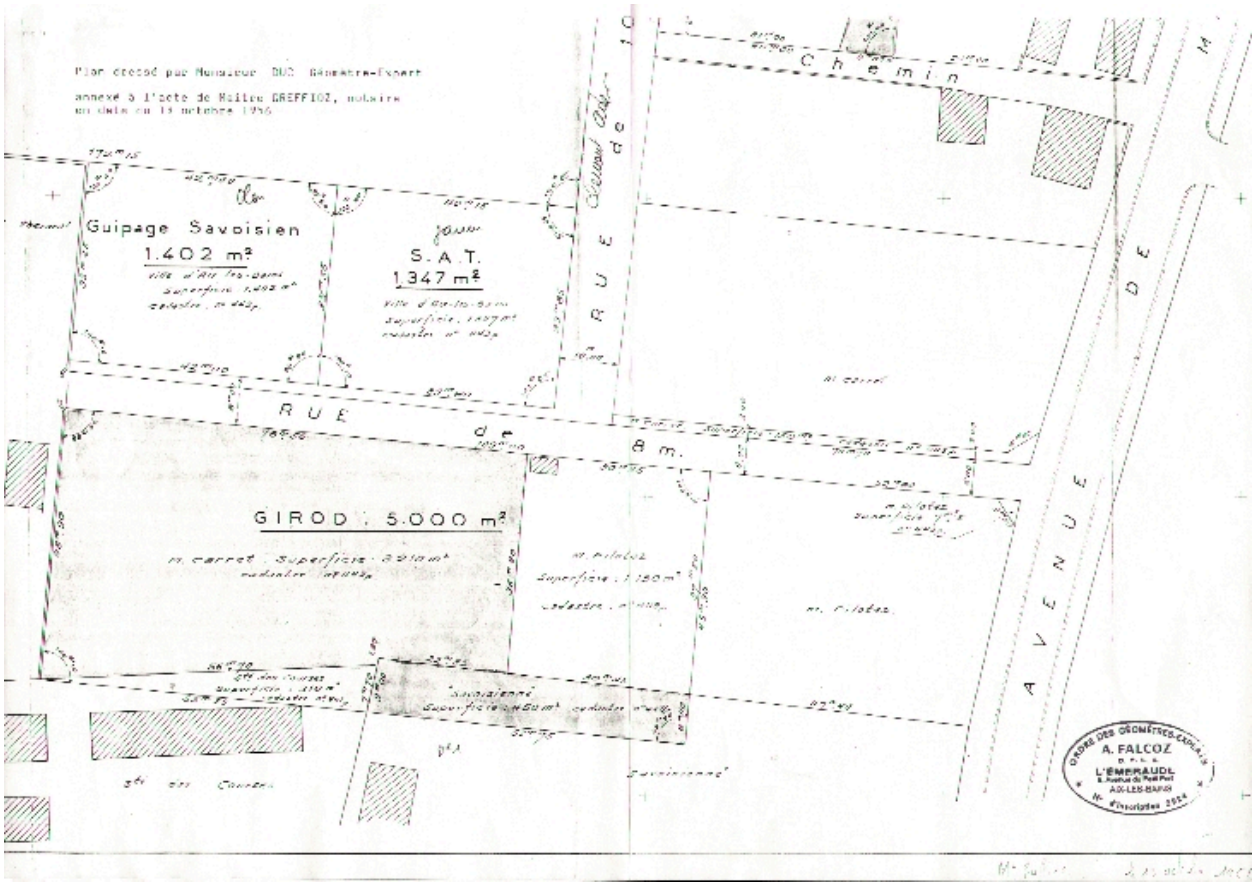

Plan parcellaire, 1956

Référence du document reproduit :

- **AC Aix-les-Bains. 378 W 11. Rue Saint-Eloi, plan parcellaire, 1956**
  Plan dressé par Monsieur Duc, géomètre-expert, annexé à l'acte de Maître Greffioz, notaire.
  [Elargissement et création de la rue Saint-Eloi, plan parcellaire] / [A. Falcoz, géomètre-expert]. Aix-les-Bains, [octobre 1956]. Ech. 1 : 500. 1 tirage de plan ; 29,7 x 42 cm. (AC Aix-les-Bains : 378 W 11)
  AC Aix-les-Bains : 378 W 11

IVR82_20127300660NUCB
Auteur de l'illustration (reproduction) : François Fouger
© Archives municipales d'Aix-les-Bains
reproduction soumise à autorisation du titulaire des droits d'exploitation



Vue vers l'est

IVR82_20157300354NUCA
Auteur de l'illustration : Denys Harreau
Date de prise de vue : 2015
© Région Rhône-Alpes, Inventaire général du patrimoine culturel ; © Ville d'Aix-les-Bains
reproduction soumise à autorisation du titulaire des droits d'exploitation

Vue vers l'ouest depuis l'avenue de Marlioz

IVR82_20157300355NUCA
Auteur de l'illustration : Denys Harreau
Date de prise de vue : 2015
© Région Rhône-Alpes, Inventaire général du patrimoine culturel ; © Ville d'Aix-les-Bains
reproduction soumise à autorisation du titulaire des droits d'exploitation