Rhône-Alpes, Savoie
Saint-Alban-Leysse
rue de la Guillotière

# Moulin, cartonnerie Forest

## Références du dossier

Numéro de dossier : IA73002739
Date de l'enquête initiale : 2012
Date(s) de rédaction : 2012
Cadre de l'étude : patrimoine industriel Patrimoine hydraulique des Pays de Savoie
Degré d'étude : monographié

## Désignation

Dénomination : moulin

## Compléments de localisation

Milieu d'implantation : en ville
Réseau hydrographique : Torrent de la Leysse; bassin-versant du lac du Bourget
Références cadastrales : 2007. AM 440, 955, 956

## Historique

Un bâtiment apparaît sur la mappe sarde de 1728 à l´emplacement du site. Un moulin et une cartonnerie sont visibles sur le premier cadastre français de 1864. Ils appartiennent à Guillaume Forest qui possède plusieurs autres artifices à Saint-Alban-Leysse. Le moulin a été acheté à Jean Aussedat. Le 9 février 1876, les deux fils de Guillaume Forest, Charles Forest négociant et Félix Forest banquier à Chambéry, fondent la Société Forest Frères dont le siège social est basé au 1 rue de Maistre à Chambéry. Le moulin et la cartonnerie figurent parmi les biens qui constituent la mise sociale de Charles Forest dans la société. En 1876, les frères Forest demandent de réunir la chute du moulin et de la cartonnerie avec celle des édifices situés en amont. A priori, cette réunion avait été autorisée par arrêté du 28 novembre 1866 mais n'avait pas été exécutée par les permissionnaires. Les bâtiments du moulin et de la cartonnerie sont toujours présents sur le cadastre rénové de 1956. Sur le cadastre actuel, la configuration du site a évolué : l'emplacement de la cartonnerie est occupé par d'autres bâtiments et le moulin n'existe plus.

Période(s) principale(s) : 1ère moitié 18e siècle
Dates : 1728 (daté par source)

## Description

L'emplacement de la cartonnerie est occupé par de nouveaux bâtiments et le moulin n'existe plus.

### Eléments descriptifs

Énergies : énergie hydraulique

### Typologies et état de conservation

État de conservation : état moyen

## Statut, intérêt et protection

Le site est situé en rive droite de la Leysse, en amont du moulin Forest (voir fiche IA73002738) et en aval des papeteries Forest (voir fiche IA73002740 et fiche IA73002741).

Statut de la propriété : propriété privée

## Références documentaires

### Documents d'archive

- **FR.AD073, C 3786, Cadastre de 1728 dit Mappe Sarde, Saint-Alban-Leysse, vue 1, 1732**
  FR.AD073, C 3786, **Cadastre de 1728 dit Mappe Sarde, Saint-Alban-Leysse, vue 1**, 1732

- **FR.AD073, 3P 7220, Premier cadastre français, Saint-Alban-Leysse, Section C, feuille 2, 1864.**
  FR.AD073, 3P 7220, **Premier cadastre français, Saint-Alban-Leysse, Section C, feuille 2,** 1864.

- **FR.AD073, 3P 7221, Cadastre rénové, Saint-Alban-Leysse, Section C, feuille 2, 1956.**
  FR.AD073, 3P 7221, **Cadastre rénové, Saint-Alban-Leysse, Section C, feuille 2,** 1956.

- **FR.AD073, J1706, Saint-Alban-Leysse, 1999.**
  FR.AD073 sous-série J1706, Inventaire des moulins de Savoie. Association des amis des moulins savoyards. Nicole Gotteland, Louis Crabières, commune Saint-Alban-Leysse.

### Périodiques

- **Le courrier des Alpes , 7 mars 1876**
  *Le courrier des Alpes* , 7 mars 1876

## Illustrations

Cadastre de 1732. Cadastre de 1728 AD Savoie. C 3786
Phot. Yannick Milleret
IVR82_20127301711NUCA

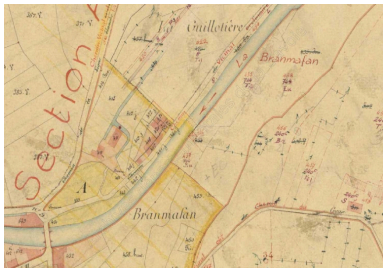


Premier cadastre français, 1864
Phot. Yannick Milleret
IVR82_20127301712NUCA

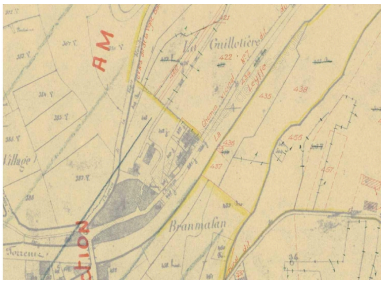


Cadastre rénové, 1956
Phot. Yannick Milleret
IVR82_20127301713NUCA

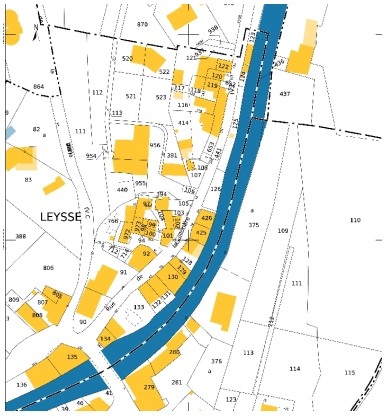


Cadastre actuel, 2007
Phot. Yannick Milleret
IVR82_20127301714NUCA

## Dossiers liés

**Dossiers de synthèse :**
Patrimoine hydraulique de la Savoie : présentation de l'étude départementale (IA00141274) Rhône-Alpes, Savoie, Savoie
**Oeuvre(s) contenue(s) :**
**Oeuvre(s) en rapport :**
Paysage du bassin-versant du Lac du Bourget et tributaires (IA73002685) Rhône-Alpes, Savoie, Chambéry

Auteur(s) du dossier : Yannick Milleret, Clara Bérelle
Copyright(s) : © Région Rhône-Alpes, Inventaire général du patrimoine culturel ; © Assemblée des Pays de Savoie

Cadastre de 1732. Cadastre de 1728 AD Savoie. C 3786

Référence du document reproduit :

- **Cadastre de 1732, Vue 1Cadastre de 1728**
  Cadastre de 1732, Vue 1Cadastre de 1728
  AD Savoie : C 3786

IVR82_20127301711NUCA
Auteur de l'illustration : Yannick Milleret
© Région Rhône-Alpes, Inventaire général du patrimoine culturel ; © Assemblée des Pays de Savoie
reproduction soumise à autorisation du titulaire des droits d'exploitation

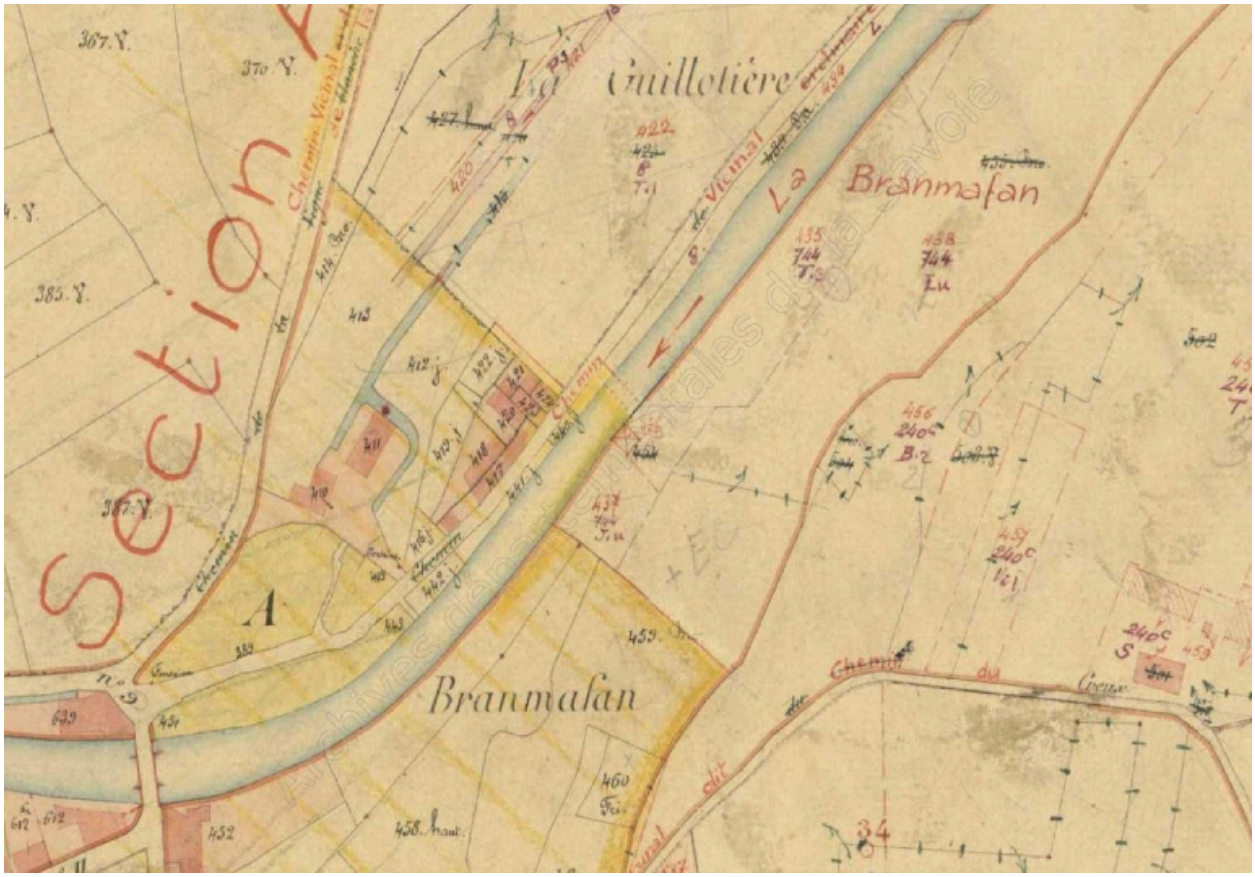


Premier cadastre français, 1864

Référence du document reproduit :

- **Premier cadastre français, Saint-Alban-Leysse, Section C, feuille 2, 1864**
  Premier cadastre français, Saint-Alban-Leysse, Section C, feuille 2, 1864
  AD Savoie : 3P 7220

IVR82_20127301712NUCA
Auteur de l'illustration : Yannick Milleret
© Région Rhône-Alpes, Inventaire général du patrimoine culturel ; © Assemblée des Pays de Savoie
reproduction soumise à autorisation du titulaire des droits d'exploitation

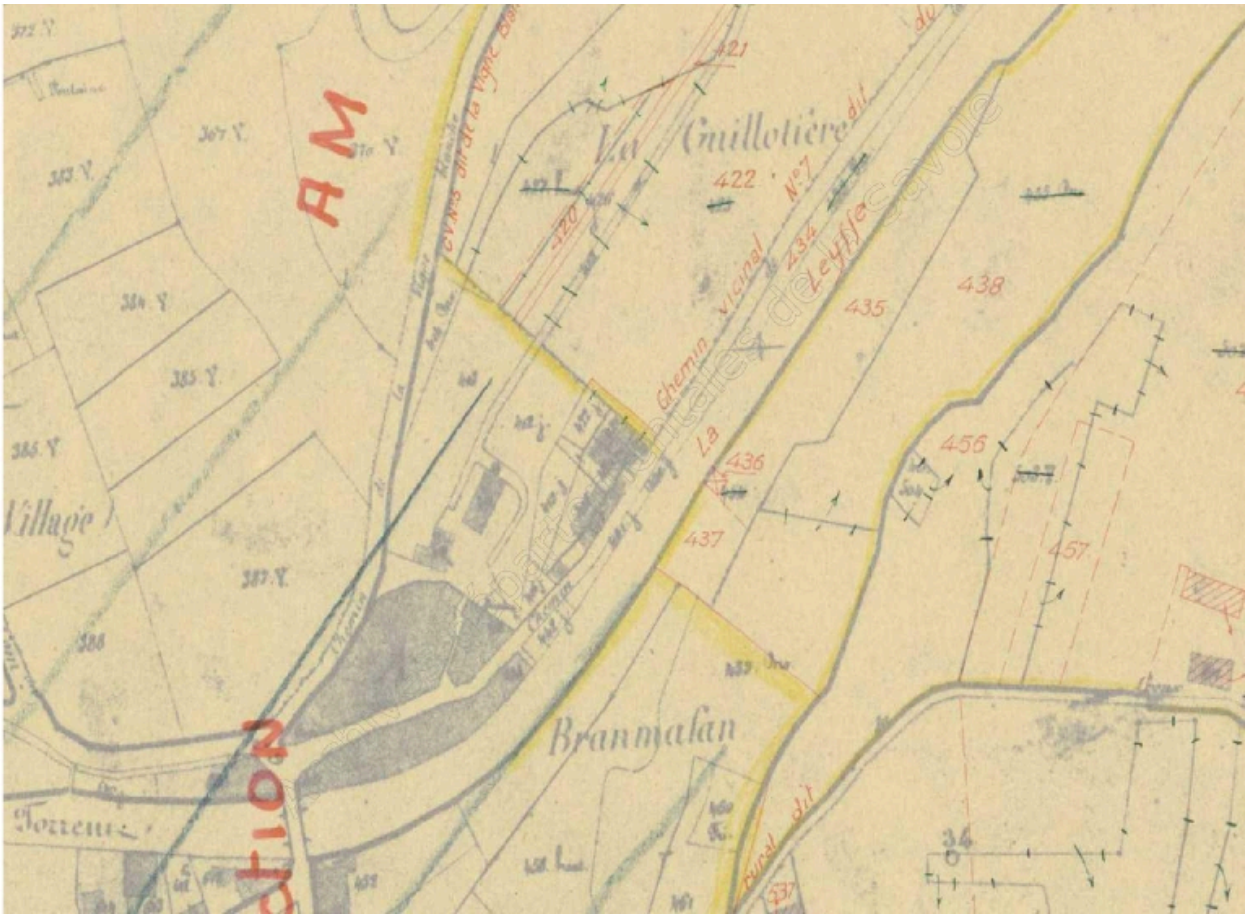


Cadastre rénové, 1956

Référence du document reproduit :

- **Cadastre rénové, Saint-Alban-Leysse, Section C, feuille 2, 1956**
  Cadastre rénové, Saint-Alban-Leysse, Section C, feuille 2, 1956
  AD Savoie : 3P 7221

IVR82_20127301713NUCA
Auteur de l'illustration : Yannick Milleret
© Région Rhône-Alpes, Inventaire général du patrimoine culturel ; © Assemblée des Pays de Savoie
reproduction soumise à autorisation du titulaire des droits d'exploitation

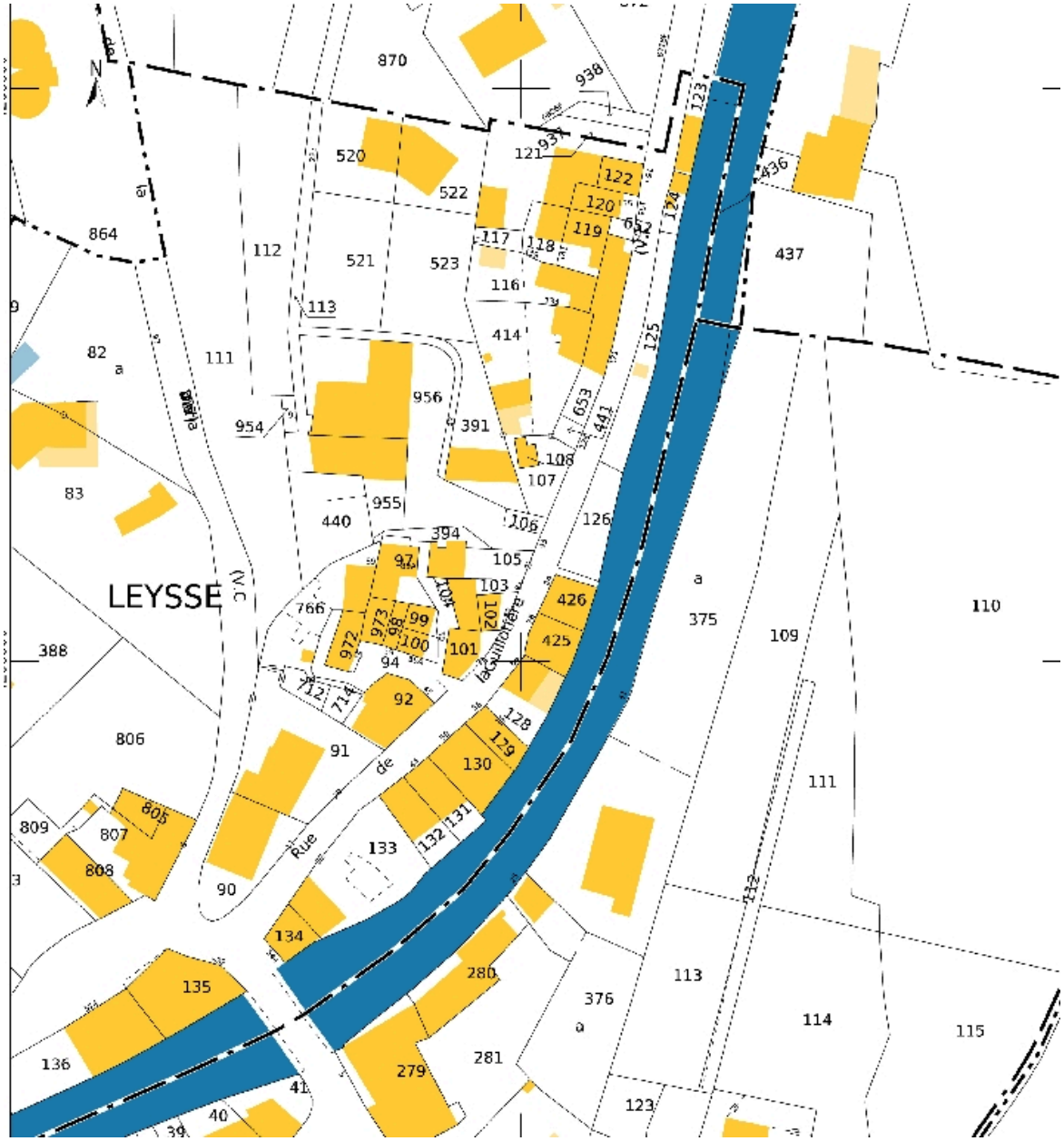


Cadastre actuel, 2007

Référence du document reproduit :

- **Cadastre actuel, 2007Cadastre actuel**
  Cadastre actuel, 2007Cadastre actuel

IVR82_20127301714NUCA
Auteur de l'illustration : Yannick Milleret
© Région Rhône-Alpes, Inventaire général du patrimoine culturel ; © Assemblée des Pays de Savoie
reproduction soumise à autorisation du titulaire des droits d'exploitation