Rhône-Alpes, Savoie
Curienne
Côte Vacher
Côte Vacher

Moulins à céréales Blumet actuellement vestiges

Références du dossier

Numéro de dossier : IA73002757
Date de l'enquête initiale : 2012
Date(s) de rédaction : 2012
Cadre de l'étude : patrimoine industriel Patrimoine hydraulique des Pays de Savoie
Degré d'étude : monographié

Désignation

Dénomination : moulin

Compléments de localisation

Milieu d'implantation : isolé
Réseau hydrographique : Ruisseau de Ternèze; bassin-versant du lac du Bourget
Références cadastrales : 2012. A 159, 162, 164, 1181, 1182, 1183

Historique

Deux moulins sont visibles sur la mappe sarde de 1728. Sur le premier cadastre français de 1864, deux moulins et un battoir apparaissent. Ils appartiennent à Claude Blumet et sont alimentés par une dérivation du ruisseau de Ternèze. Une petite retenue d'eau existe en amont des moulins. Au début du XXe siècle, le site est toujours en activité. Il apparaît sur le recensement des moulins des années 1917, 1923 et 1924. Celui de 1924 nous apprend que le moulin ne moud presque que du seigle. A cette date, le moulin est exploité par Jean Victor Blumet. Sur le cadastre rénové de 1988, le moulin amont est toujours en place mais le battoir et le moulin aval n'apparaissent plus. Actuellement, la retenue d'eau est toujours visible et le moulin amont est en ruine.

Période(s) principale(s) : 1ère moitié 18e siècle
Dates : 1728 (daté par source)

Description

Actuellement le site est en ruine. Plusieurs pans de murs sont encore visibles. Le moulin amont est organisé sur un plan en L. Il comporte un rez-de-chaussée et un étage. Plusieurs matériaux de construction sont visibles : des moellons, du béton ou encore des parpaings. Le toit aujourd'hui effondré, était couvert d'ardoise. Le plafond de la pièce principale est en béton reposant sur des poutres métalliques.

Eléments descriptifs

Matériau(x) du gros-oeuvre, mise en oeuvre et revêtement : béton ; moellon
Matériau(x) de couverture : ardoise
Plan : plan régulier en L
Étage(s) ou vaisseau(x) : étage de soubassement, 1 étage carré
Énergies : énergie hydraulique

Typologies et état de conservation

État de conservation : vestiges

Statut, intérêt et protection

Le site est situé en rive gauche du ruisseau de Ternèze. Le moulin Blumet était à priori le seul moulin de Curienne. Des vestiges sont encore visibles.

Statut de la propriété : propriété privée

Références documentaires

Documents d'archive

- **FR.AD073, C 2716, Cadastre de 1728 dit Mappe Sarde, Curienne, vue 2, 1732.**
  FR.AD073, C 2716, **Cadastre de 1728 dit Mappe Sarde, Curienne, vue 2**, 1732.

- **FR.AD073, 3P 7108, Premier cadastre français, Curienne, Section B, feuille 4, 1864.**
  FR.AD073, 3P 7108, **Premier cadastre français, Curienne, Section B, feuille 4,** 1864.

- **FR.AD073, 3P 7109, Cadastre rénové, Curienne, Section A, feuille 2, 1988.**
  FR.AD073, 3P 7109, **Cadastre rénové, Curienne, Section A, feuille 2,** 1988.

- **FR.AD073, 284 R 1, Moulins : recensements, Curienne, 1917, Moulin Blumet.**
  FR.AD073, 284 R 1, **Moulins : recensements, Curienne, 1917,** Moulin Blumet.

- **FR.AD073, 284 R 1, Moulins : recensements, Curienne, 1923, Moulin Blumet.**
  FR.AD073, 284 R 1, **Moulins : recensements, Curienne, 1923,** Moulin Blumet.

- **FR.AD073, 284 R 1, Moulins : recensements, Curienne, 1924, Moulin Blumet.**
  FR.AD073, 284 R 1, **Moulins : recensements, Curienne, 1924,** Moulin Blumet.

Bibliographie

- **PAILLARD Philippe (dir.), Histoire des communes savoyardes : Chambéry, T.1, 1982.**
  PAILLARD, Philippe (dir.). *Histoire des communes savoyardes. Tome 1 : Chambéry et ses environs. Le Petit Bugey*, Roanne Le Coteau : éditions Horvath, 1982.
  p.219

Illustrations

Cadastre de 1732. Cadastre de 1728 AD Savoie. C 2716
Phot. Yannick Milleret
IVR82_20127301813NUCA

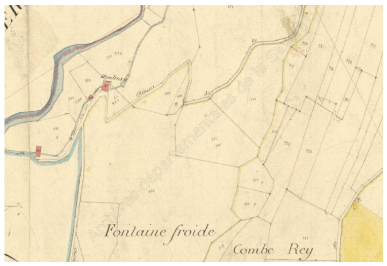

Premier cadastre français, 1864
Phot. Yannick Milleret
IVR82_20127301814NUCA

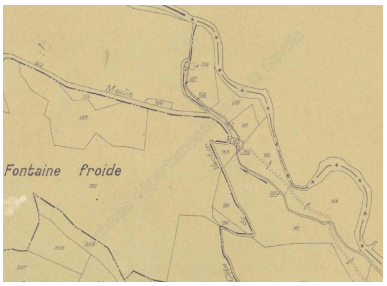

Cadastre rénové, 1988
Phot. Yannick Milleret
IVR82_20127301815NUCA

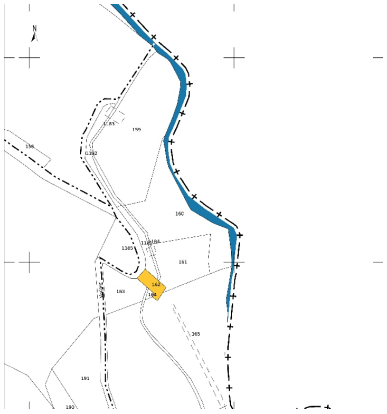

Cadastre actuel, 2012
Phot. Yannick Milleret
IVR82_20127301816NUCA

Vestiges du moulin Blumet
Phot. Yannick Milleret
IVR82_20127301817NUCA

Vestiges du moulin Blumet
Phot. Yannick Milleret
IVR82_20127301818NUCA

Vestiges du moulin Blumet
Phot. Yannick Milleret
IVR82_20127301819NUCA

Vestiges du moulin Blumet
Phot. Yannick Milleret
IVR82_20127301820NUCA

Dossiers liés

Dossiers de synthèse :
Patrimoine hydraulique de la Savoie : présentation de l'étude départementale (IA00141274) Rhône-Alpes, Savoie, Savoie
Oeuvre(s) contenue(s) :
Oeuvre(s) en rapport :
Paysage du bassin-versant du Lac du Bourget et tributaires (IA73002685) Rhône-Alpes, Savoie, Chambéry

Auteur(s) du dossier : Yannick Milleret, Clara Bérelle
Copyright(s) : © Région Rhône-Alpes, Inventaire général du patrimoine culturel ; © Assemblée des Pays de Savoie

Cadastre de 1732. Cadastre de 1728 AD Savoie. C 2716

Référence du document reproduit :

- **Cadastre de 1732, Vue 2Cadastre de 1728**
  Cadastre de 1732, Vue 2Cadastre de 1728
  AD Savoie : C 2716

IVR82_20127301813NUCA
Auteur de l'illustration : Yannick Milleret
© Région Rhône-Alpes, Inventaire général du patrimoine culturel ; © Assemblée des Pays de Savoie
reproduction soumise à autorisation du titulaire des droits d'exploitation

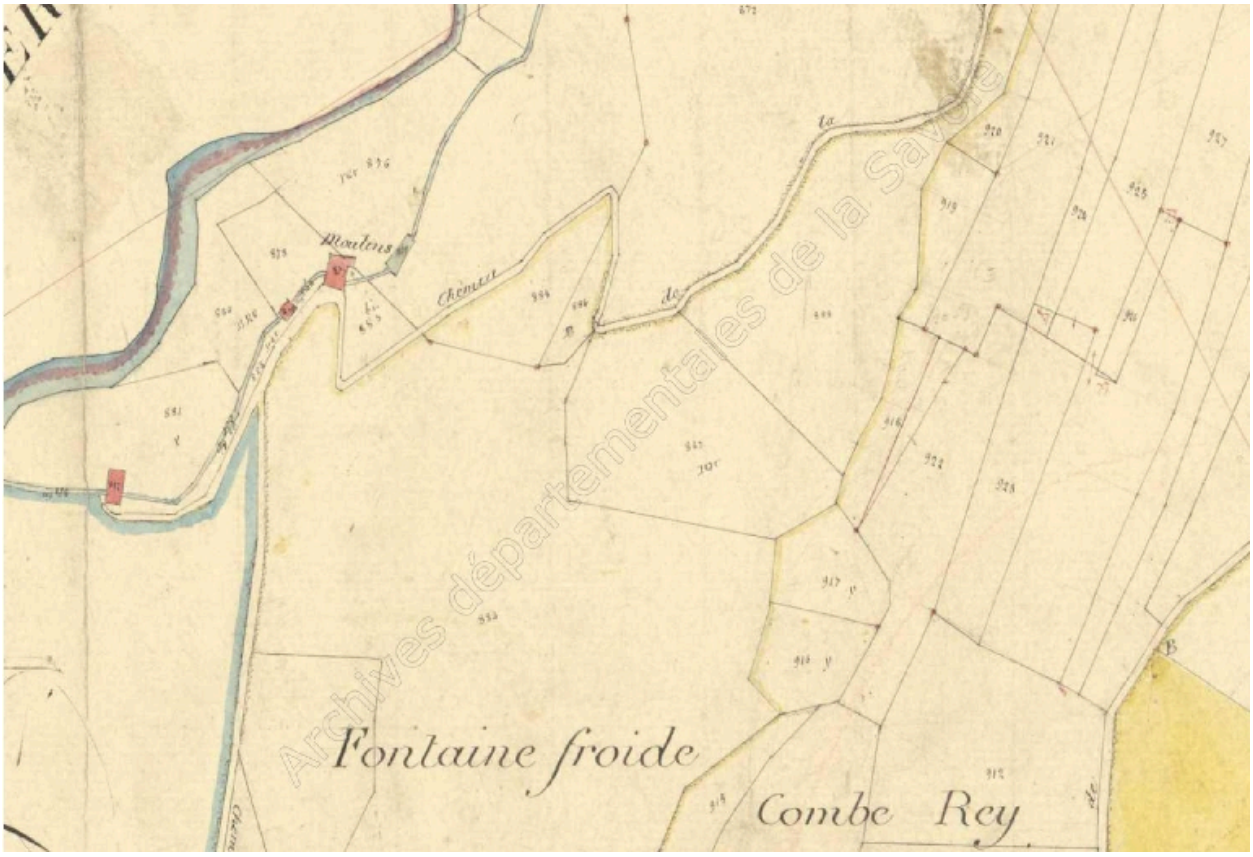

Premier cadastre français, 1864

Référence du document reproduit :

- **Premier cadastre français, Curienne, Section B, feuille 4, 1864**
  Premier cadastre français, Curienne, Section B, feuille 4, 1864
  AD Savoie : 3P 7108

IVR82_20127301814NUCA
Auteur de l'illustration : Yannick Milleret
© Région Rhône-Alpes, Inventaire général du patrimoine culturel ; © Assemblée des Pays de Savoie
reproduction soumise à autorisation du titulaire des droits d'exploitation

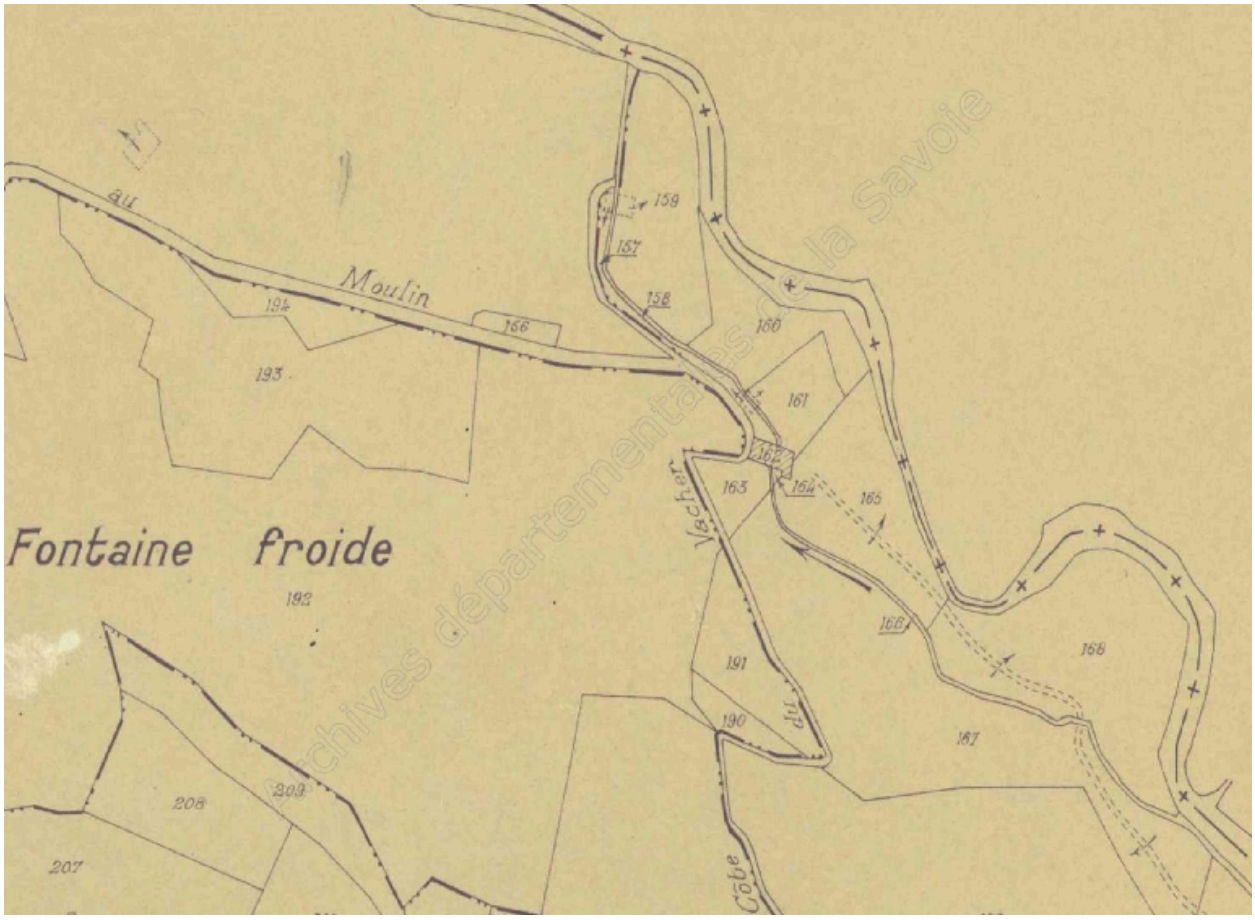

Cadastre rénové, 1988

Référence du document reproduit :

- **Cadastre rénové, Curienne, Section A, feuille 2, 1988**
  Cadastre rénové, Curienne, Section A, feuille 2, 1988
  AD Savoie : 3P 7109

IVR82_20127301815NUCA
Auteur de l'illustration : Yannick Milleret
© Région Rhône-Alpes, Inventaire général du patrimoine culturel ; © Assemblée des Pays de Savoie
reproduction soumise à autorisation du titulaire des droits d'exploitation

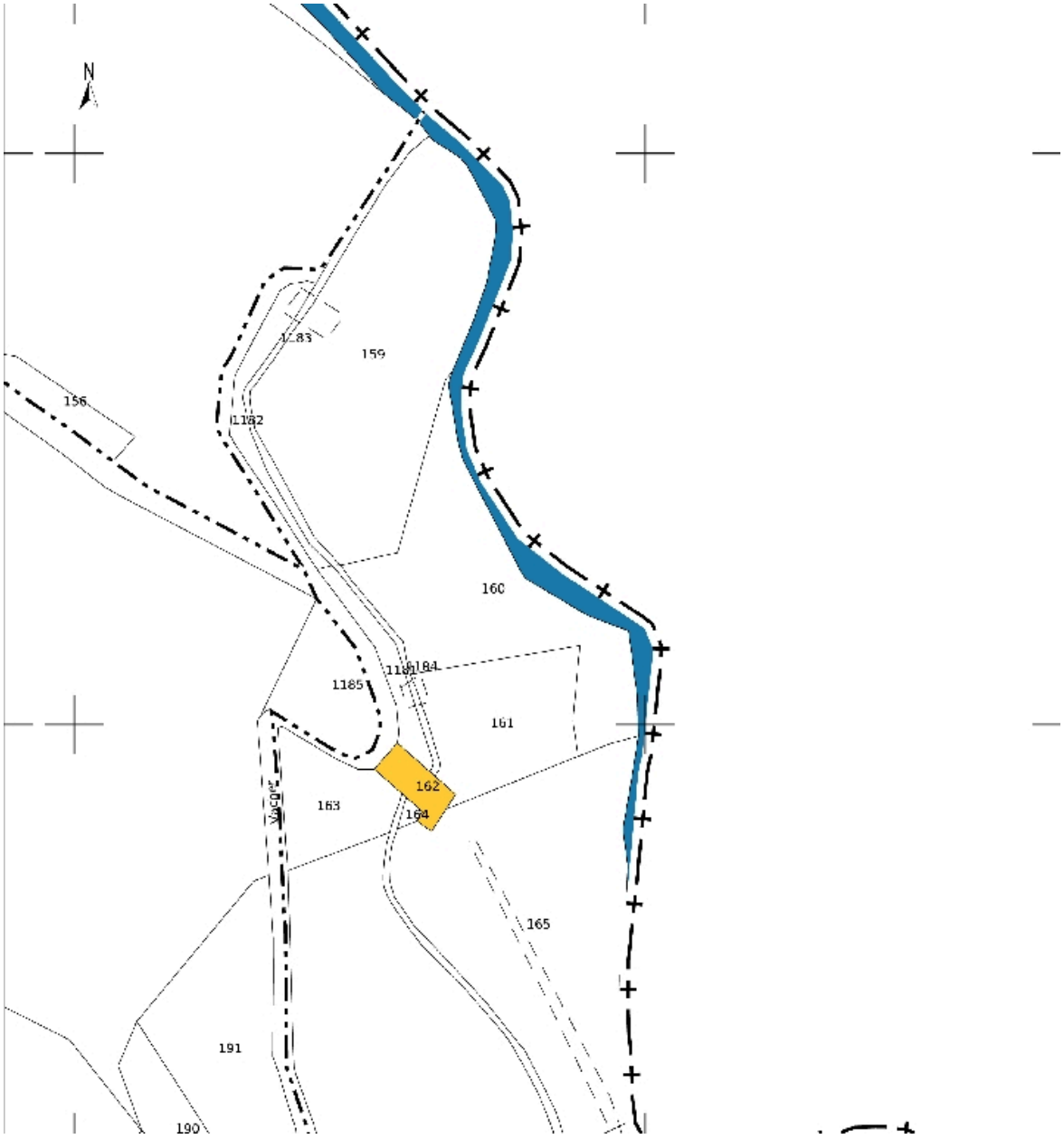

Cadastre actuel, 2012

Référence du document reproduit :

- **Cadastre actuel, 2012Cadastre actuel**
  Cadastre actuel, 2012Cadastre actuel

IVR82_20127301816NUCA
Auteur de l'illustration : Yannick Milleret
© Région Rhône-Alpes, Inventaire général du patrimoine culturel ; © Assemblée des Pays de Savoie
reproduction soumise à autorisation du titulaire des droits d'exploitation

Vestiges du moulin Blumet

Référence du document reproduit :

- **Vestiges du moulin BlumetPhoto**
  Vestiges du moulin BlumetPhoto
  CDP Savoie

IVR82_20127301817NUCA
Auteur de l'illustration : Yannick Milleret
© Région Rhône-Alpes, Inventaire général du patrimoine culturel ; © Assemblée des Pays de Savoie
reproduction soumise à autorisation du titulaire des droits d'exploitation

Vestiges du moulin Blumet

Référence du document reproduit :

- **Vestiges du moulin BlumetPhoto**
  Vestiges du moulin BlumetPhoto
  CDP Savoie

IVR82_20127301818NUCA
Auteur de l'illustration : Yannick Milleret
© Région Rhône-Alpes, Inventaire général du patrimoine culturel ; © Assemblée des Pays de Savoie
reproduction soumise à autorisation du titulaire des droits d'exploitation

Vestiges du moulin Blumet

Référence du document reproduit :

- **Vestiges du moulin BlumetPhoto**
  Vestiges du moulin BlumetPhoto
  CDP Savoie

IVR82_20127301819NUCA
Auteur de l'illustration : Yannick Milleret
© Région Rhône-Alpes, Inventaire général du patrimoine culturel ; © Assemblée des Pays de Savoie
reproduction soumise à autorisation du titulaire des droits d'exploitation

Vestiges du moulin Blumet

Référence du document reproduit :

- **Vestiges du moulin BlumetPhoto**
  Vestiges du moulin BlumetPhoto
  CDP Savoie

IVR82_20127301820NUCA
Auteur de l'illustration : Yannick Milleret
© Région Rhône-Alpes, Inventaire général du patrimoine culturel ; © Assemblée des Pays de Savoie
reproduction soumise à autorisation du titulaire des droits d'exploitation