Rhône-Alpes, Savoie
Esserts-Blay
La Fouettaz

Moulin à farine de la Fouettaz actuellement vestiges

Références du dossier

Numéro de dossier : IA73003630
Date de l'enquête initiale : 2015
Date(s) de rédaction : 2015
Cadre de l'étude : enquête thématique départementale Patrimoine hydraulique des Pays de Savoie
Degré d'étude : recensé

Désignation

Dénomination : moulin à farine

Compléments de localisation

Milieu d'implantation : bâti lâche
Réseau hydrographique : Ruisseau de la Fouettaz ; bassin-versant Isère moyenne
Références cadastrales : 2014, G, 145, 155

Historique

Un moulin appartenant à Hippolyte Mercier est visible sur la mappe sarde de 1732 (parcelle 2319) au lieu-dit le village des Merciers.
D'après un plan du service des Ponts et chaussées, en 1863 le moulin appartient à la famille Lassiaz (FR.AD073, 49SPC5).
Il est visible sur le premier cadastre français 1876 (Section G, feuille 1, parcelle 356). A cette date il appartient aux associés Girod, Lassiaz, Mercier, Fontaine-Tranchant, Dunand-Baptendier, Velat et Voisin.
Le moulin des frères Lassiaz est mentionné dans l'*État statistique des irrigations et des usines sur les cours d'eau non flottables et non navigables* de 1879 (FR.AD073, 35SPC7) qui précise qu'il est équipé d'une paire de meules animée par une roue à augets.
Le moulin est toujours visible sur le cadastre rénové de 1963 mais une partie du bâtiment a disparu. Actuellement, il est en ruine.

Période(s) principale(s) : 2e quart 18e siècle (), 3e quart 20e siècle ()
Dates : 1732 (daté par source), 1963 (daté par source)

Description

Le moulin est situé en rive gauche du ruisseau de la Fouettaz. Actuellement il est en ruine et envahi par la végétation mais plusieurs murs de pierre sont toujours en place ainsi qu'une paire de meules monolithes visibles à l'intérieur du bâtiment.

Eléments descriptifs

Matériau(x) du gros-oeuvre, mise en oeuvre et revêtement : pierre
Énergies : énergie hydraulique : produite sur place

Typologies et état de conservation

État de conservation : vestiges

Statut, intérêt et protection

Les vestiges du moulin se trouvent dans une pâture.
Il existait plusieurs sites hydrauliques dans le même secteur (IA73003631, IA73003632, IA73003634).

Statut de la propriété : propriété privée

Références documentaires

Documents d'archive

- **FR.AD073, C2818, 1732.**
  FR.AD073, C2818, Cadastre de 1728, Esserts-Blay, 367, Vue 14, 1732.
  AD Savoie : C2818

- **FR.AD073, 49SPC5, Esserts-Blay, 1865-1900.**
  FR.AD073, 49SPC5, Ponts et chaussées, service hydraulique, Esserts-Blay : scieries, moulins Mercier, Lassiaz, Ravier-Garond, Girod, Voisin (1865-1866) ; Blanc (La Fouettaz, 1879) ; Dérobert (La Fouettaz, 1900), 1865-1900.
  AD Savoie : 49SPC5

- **FR.AD073, 3P 7426, 1876.**
  FR.AD073, 3P 7426, Premier cadastre français, Esserts-Blay, Section G, feuille 1, 1876.
  AD Savoie : 3P 7426

- **FR.AD073, 35SPC7, 1876-1909.**
  FR.AD073, 35SPC7, Ponts et chaussées, service hydraulique, Comptabilité, statistiques et affaires diverses (classement par année), 1876-1909.
  AD Savoie : 35SPC7

- **FR.AD073, 3P 7427, 1963.**
  FR.AD073, 3P 7427, Cadastre rénové, Esserts-Blay, Section G, feuille 1, 1963.
  AD Savoie : 3P 7427

- **FR.AD073, J1706, Esserts-Blay, 1999.**
  FR.AD073, J1706, Inventaire des moulins de Savoie. Association des amis des moulins savoyards. Nicole Gotteland, Louis Crabières, commune Esserts-Blay, 1999.
  AD Savoie : J1706

Illustrations

Cadastre de 1728, Esserts-Blay, 1732, Vue 14 (FR.AD073, C2818). IVR82_20157301907NUCA

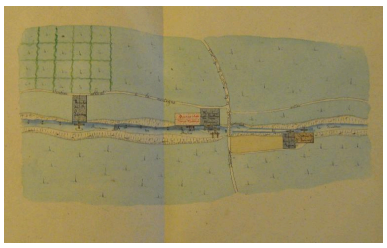

Plan des moulins du ruisseau de la Fouettaz, 1865 (FR.AD073, 49SPC5). IVR82_20157301877NUCA

Premier cadastre français, Esserts-Blay, 1876, Section G, feuille 1 (FR.AD073, 3P 7426). IVR82_20157301878NUCA

Cadastre rénové, Esserts-Blay, 1963, Section G, feuille 1 (FR.AD073, 3P 7427).
IVR82_20157301879NUCA

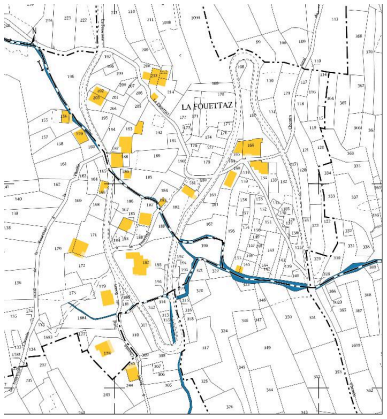

Cadastre actuel, 2015.
IVR82_20157301880NUCA

Vestiges du moulin.
Phot. Clara Bérelle
IVR82_20157301881NUCA

Dossiers liés

Dossiers de synthèse :
Patrimoine hydraulique de la Savoie : présentation de l'étude départementale (IA00141274) Rhône-Alpes, Savoie, Savoie
Oeuvre(s) contenue(s) :
Oeuvre(s) en rapport :
Paysage du bassin-versant de l'Isère moyenne (IA73003620)

Auteur(s) du dossier : Clara Bérelle
Copyright(s) : © Région Rhône-Alpes, Inventaire général du patrimoine culturel ; © Assemblée des Pays de Savoie

Cadastre de 1728, Esserts-Blay, 1732, Vue 14 (FR.AD073, C2818).

IVR82_20157301907NUCA
© Archives départementales de la Savoie
reproduction soumise à autorisation du titulaire des droits d'exploitation

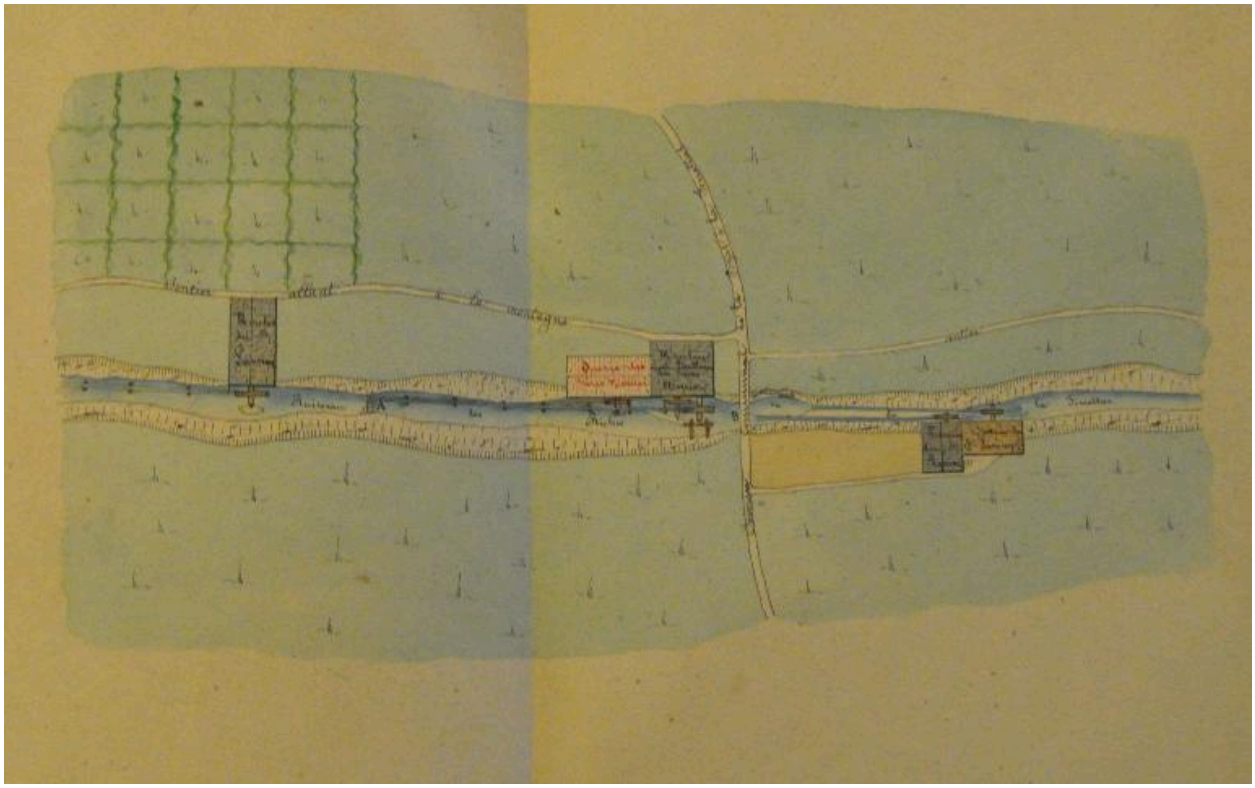

Plan des moulins du ruisseau de la Fouettaz, 1865 (FR.AD073, 49SPC5).

IVR82_20157301877NUCA
© Archives départementales de la Savoie
reproduction soumise à autorisation du titulaire des droits d'exploitation

Premier cadastre français, Esserts-Blay, 1876, Section G, feuille 1 (FR.AD073, 3P 7426).

IVR82_20157301878NUCA
© Archives départementales de la Savoie
reproduction soumise à autorisation du titulaire des droits d'exploitation

Cadastre rénové, Esserts-Blay, 1963, Section G, feuille 1 (FR.AD073, 3P 7427).

IVR82_20157301879NUCA
© Archives départementales de la Savoie
reproduction soumise à autorisation du titulaire des droits d'exploitation

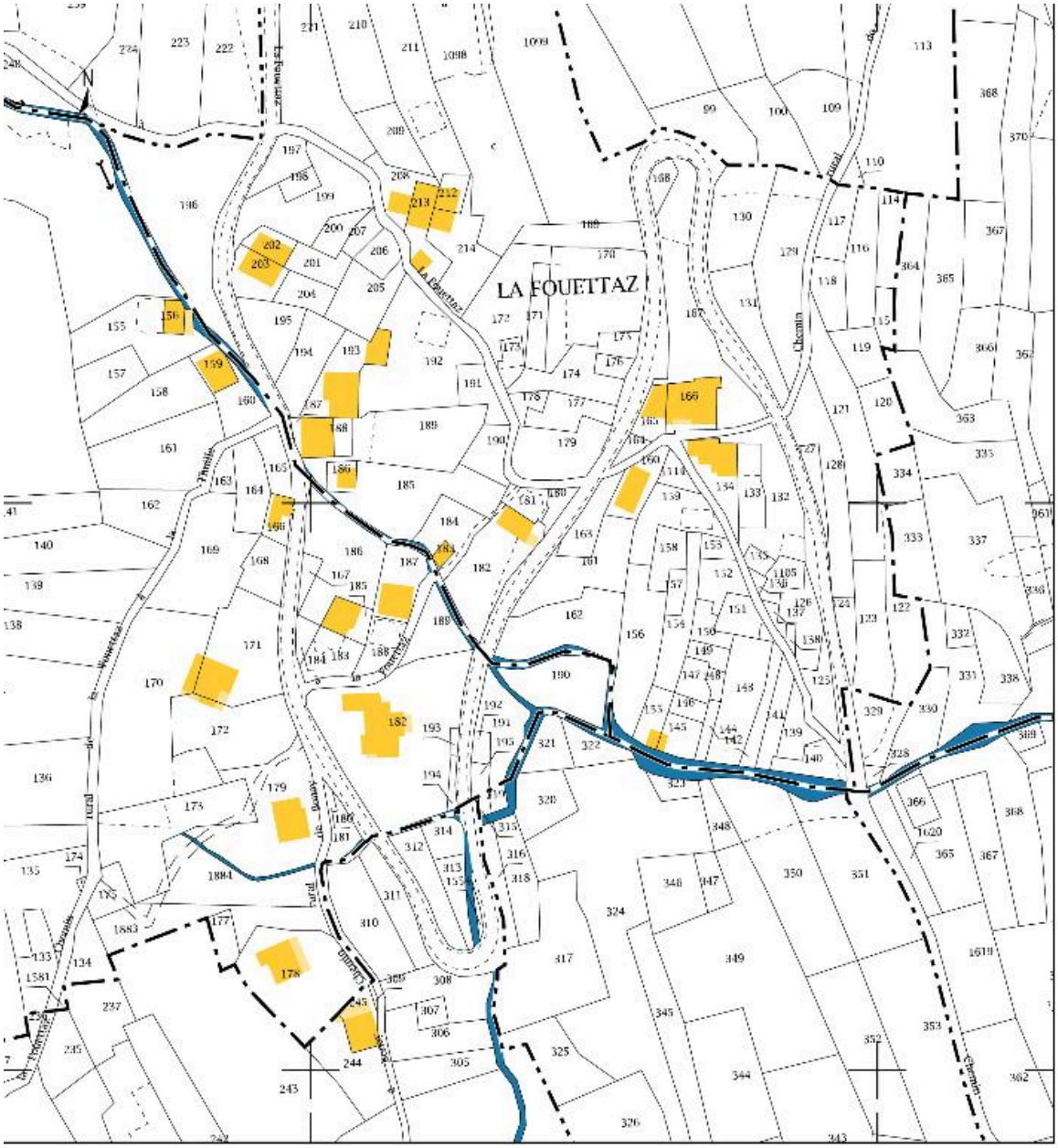

Cadastre actuel, 2015.

IVR82_20157301880NUCA
© Ministère des finances, CIDF, Service du cadastre
reproduction soumise à autorisation du titulaire des droits d'exploitation

Vestiges du moulin.

IVR82_20157301881NUCA
Auteur de l'illustration : Clara Bérelle
© Région Rhône-Alpes, Inventaire général du patrimoine culturel ; © Assemblée des Pays de Savoie
communication soumise à autorisation, reproduction soumise à autorisation