



Rhône-Alpes, Rhône  
Lyon 1er  
Saint-Nizier  
2 rue Longue , 13 quai de la Pêcherie

## Halle aux poissons, dite halle de la Pêcherie, puis immeuble

### Références du dossier

Numéro de dossier : IA69005873  
Date de l'enquête initiale : 2004  
Date(s) de rédaction : 2004  
Cadre de l'étude : inventaire topographique Inventaire de la Ville de Lyon  
Degré d'étude : étudié

### Désignation

Dénomination : halle, immeuble  
Précision sur la dénomination : halle aux poissons  
Appellation : halle aux poissons  
Parties constituantes non étudiées : cour, boutique

### Compléments de localisation

Milieu d'implantation : en ville  
Références cadastrales : 1831. F 390, 391 ; 1999, AV, 125

### Historique

Ancienne halle aux poissons, dite halle de la Pêcherie, construite en 1672 et fermée en 1823. Elle se présentait sous la forme d'une nef à 4 vaisseaux séparés par des piliers en pierre, avec, du côté des murs mitoyens, des boutiques et ateliers surmontés d'une entresol, le tout établi sur un sous-sol voûté. Après recul de l'alignement, la partie restante de l'ensemble est vendue par la ville à Louis Frédéric Hasse pour le compte de Jean Béraud qui fait démolir les bâtiments et bâtir un immeuble déclaré comme construction nouvelle en 1843.

Période(s) principale(s) : 3e quart 17e siècle (détruit), 2e quart 19e siècle  
Dates : 1672 (daté par source), 1843  
Auteur(s) de l'oeuvre : auteur inconnu  
Personne(s) liée(s) à l'histoire de l'oeuvre : Jean Béraud (commanditaire)

### Description

L'immeuble a son entrée rue Longue mais sa façade principale s'élève quai de la Pêcherie. La cage d'escalier se termine en pavillon.

### Éléments descriptifs

Matériau(x) du gros-oeuvre, mise en oeuvre et revêtement : calcaire ; enduit ; pierre de taille ; moellon  
Matériau(x) de couverture : tuile mécanique  
Étage(s) ou vaisseau(x) : sous-sol, entresol, 4 étages carrés  
Élévations extérieures : élévation à travées  
Escaliers : escalier dans-oeuvre : escalier tournant à retours avec jour, en maçonnerie, suspendu

### Typologies et état de conservation

Typologies : deux corps de bâtiment en L

État de conservation : bon état

## Dimensions

Mesures : h : 2 360 cm

## Statut, intérêt et protection

Boutiques actuellement : meubles Peinturlure ; restaurant Minanée.

Statut de la propriété : propriété privée

## Présentation

### Historique

Le 12 juin 1636, le consulat reconnaît la nécessité de faire construire une halle où se tiendrait la poissonnerie. La décision est prise de l'installer place du Port-Neuf " pour y tenir le marché et vendre des merluches et autres poissons frais et salés " (AM Lyon : BB 189 2). Le 30 novembre 1648, sa construction n' a toujours pas eu lieu. Le sieur Marguin propose alors de l'édifier sur la place de la Poissonnerie mais le 16 juin 1663, les consuls donnent un avis contraire rappelant que cette place accueille déjà une boucherie. Finalement, le 10 octobre 1670, le consulat achète une maison appartenant au sieur Alexandre Seguin à l'angle de la rue Tête-de-Mort, ainsi que la maison de dame Agathe Carron, place de la Pêcherie, le 4 novembre 1670. Ces deux maisons sont contiguës. Cependant, elles n'offrent pas un espace suffisant pour une halle. En 1671, deux autres maisons attenantes aux deux premières sont achetées aux enfants Baudoin et à Antoine Farnas (AM Lyon : 0474 WP 031 1). Dès lors, la parcelle est suffisamment grande pour permettre de bâtir la halle. Les maisons sont détruites et en janvier 1673, l'édifice est achevé (AM Lyon : BB 229). Au début du XIXe siècle, il est en fort mauvais état et de nombreux travaux sont effectués pour le réparer (AM Lyon : 0474 WP 031 1). En 1838, un projet de nouvel alignement fait passer la superficie de la parcelle de 340 à 214 m<sup>2</sup> (AM Lyon : 0321 WP 2063). Peu de temps après, le 21 juin 1839, à l'occasion d'une vente aux enchères par la Ville de Lyon, la halle est acquise par Louis Hasse, marchand agissant pour le compte de Jean Béraud (0474 WP 031 1).

## Références documentaires

### Documents d'archive

- **Matrices cadastrales, sections F dite de Saint-Louis et G dite de l'Hôtel de Ville, 1836**  
AD Rhône : 3 P 0123-7 à 9. **Matrices cadastrales, sections F dite de Saint-Louis et G dite de l'Hôtel de Ville, 1836**  
t. 7, f° 270  
AD Rhône : 3P0123-7 à 9
- **AM Lyon : BB 189 2. Délibérations consulaires, 1636**  
AM Lyon : BB 189 2. **Délibérations consulaires, 1636**
- **AM Lyon : BB 229. Délibérations consulaires, 1673**  
AM Lyon : BB 229. **Délibérations consulaires, 1673**
- **AM Lyon : 0474 WP 031 1. Halles et marchés : marché couvert : halle aux poissons, 1799-1839**  
AM Lyon : 0474 WP 031 1. **Halles et marchés : marché couvert : halle aux poissons, 1799-1839**
- **AM Lyon : 321 WP 2063. Alignement des rues (liasse "rue Tête-de-Mort"), 19e siècle**  
AM Lyon : 321 WP 2063. **Alignement des rues (liasse "rue Tête-de-Mort"), 19e siècle**

### Documents figurés

- **Plan d'alignement pour la halle aux poissons. 1 : 300. [ca 1830]. 1 dess. : encre et lavis ; 36 x**  
**Plan d'alignement pour la halle aux poissons. 1 : 300. [ca 1830]. 1 dess. : encre et lavis ; 36 x 33,5 cm (AM**  
Lyon : 3 S 629)

- **Plan des caves de la halle aux poissons. 1 : 100. [ca 1830]. 1 dess. : encre et lavis ; 26,5 x 33,5**  
**Plan des caves de la halle aux poissons. 1 : 100. [ca 1830]. 1 dess. : encre et lavis ; 26,5 x 33,5 cm** (AM Lyon : 3 S 628)
- **Plan du rez-de-chaussée de la halle aux poissons. 1 : 100. Mars 1831. 1 dess. : encre et lavis ;**  
**Plan du rez-de-chaussée de la halle aux poissons. 1 : 100. Mars 1831. 1 dess. : encre et lavis ; 39,9 x 34 cm** (AM Lyon : 3 S 627)

## Bibliographie

- **GARDES, Gilbert. Lyon, l'art et la ville. Paris : C. N. R. S., 1988. 2 vol. 188 p., 253 p. : ill.,**  
GARDES, Gilbert. **Lyon, l'art et la ville.** Paris : C. N. R. S., 1988. 2 vol. 188 p., 253 p. : ill., plans, cartes ; 27 cm  
t. 2, p. 26

## Annexe 1

### 21 juin 1839. Description extraite de l'acte de vente de la halle aux poissons par la Ville de Lyon au sieur Jean Béraud. AM Lyon : 474 WP 31.

21 juin 1839. Description extraite de l'acte de vente de la halle aux poissons par la Ville de Lyon au sieur Jean Béraud. AM Lyon : 474 WP 31.

" [...] un hangar formé de pilastres en pierre portant une toiture en bois à 4 pentes et de deux corps de bâtiment, l'un à l'est, l'autre en séjour au midi.

Chacun de ces bâtiments se composent de rez-de-chaussée, caves voûtées qui s'étendent sous toute la halle, d'entresols et mensardes dépendant du comble dont la couverture est en tuiles vernies.

La halle est fermée par des claires-voies en bois établies dans les intervalles des pilastres et les rez-de-chaussée des bâtiments sont fermés par des fermetures, volet à marquis et portes pleines. Une pompe est établie contre le bâtiment au midi.


Le bâtiment à l'est est occupé par le Sieur Collet épicier, [...]. Sa boutique est éclairée sur la rue Tête-de-Mort par une ouverture et sur la halle, par deux autres ouvertures dont une de porte et l'autre de fenêtre. Deux cabinets à la suite dépendent de cette location. Immédiatement après est l'escalier desservant l'entresol et la cave. Le bâtiment au midi est percé de plusieurs ouvertures de portes, la première à l'est du passage à l'escalier, les 2e, 3e et 4e donnent accès à l'atelier d'un teinturier dégraisseur, les 5e et 6e ouverture et les deux de face sur le quai d'Orléans éclairent le magasin occupé par le sieur Mongier poêlier dont la location comprend en outre les entresols sur ce corps de bâtiment et grenier et mensarde au-dessus."

## Illustrations

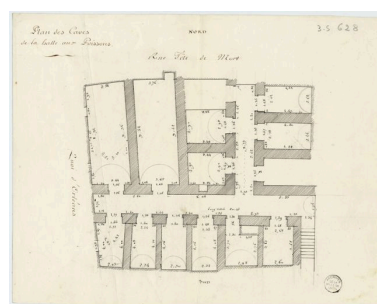


Plan-masse, d'après le système urbain de référence, version 1999

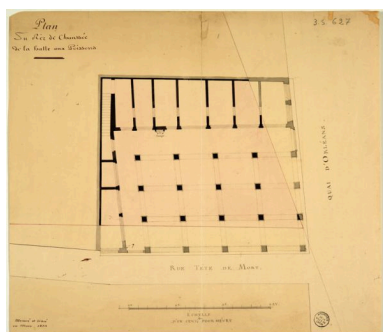
Dess. Paul Cherblanc  
IVR82\_20056902703NUDA



Plan d'alignement pour la halle aux poissons, ca 1830  
Phot. Phot. AM Lyon J. Gastineau  
IVR82\_20056900426NUCA



Plan des caves de la halle aux poissons, ca 1830  
Phot. Phot. AM Lyon J. Gastineau  
IVR82\_20056900427NUCA




Plan du rez-de-chaussée de la halle aux poissons, mars 1831  
Phot. Phot. AM Lyon J. Gastineau  
IVR82\_20056900428NUCA



Vue générale des façades  
Phot. Didier Gourbin  
IVR82\_20046905927V



Vue générale des façades sur cour  
Phot. Phot. Inv. D. Chevallier  
IVR82\_20046900424NUCA



Façades sur cour, rez-de-chaussée  
Phot. Phot. Inv. D. Chevallier  
IVR82\_20046900425NUCA

## Dossiers liés

### Dossiers de synthèse :

Présentation de l'étude de la ville de Lyon (IA69000216) Rhône-Alpes, Rhône, Lyon

Présentation du quartier Saint-Nizier (IA69007056) Lyon, Saint-Nizier

Immeubles du quartier Saint-Nizier (IA69006513) Lyon, Saint-Nizier

### Oeuvre(s) contenue(s) :

### Oeuvre(s) en rapport :

Quai de la Pêcherie (IA69005999) Lyon 1er, Saint-Nizier, quai de la Pêcherie

Auteur(s) du dossier : Bernard Ducouret

Copyright(s) : © Région Rhône-Alpes, Inventaire général du patrimoine culturel ; © Ville de Lyon




Plan-masse, d'après le système urbain de référence, version 1999

IVR82\_20056902703NUDA

Auteur de l'illustration : Paul Cherblanc

Technique de relevé : reprise de fond ;

© Région Rhône-Alpes, Inventaire général du patrimoine culturel ; © Ville de Lyon  
reproduction soumise à autorisation du titulaire des droits d'exploitation



Plan d'alignement pour la halle aux poissons, ca 1830

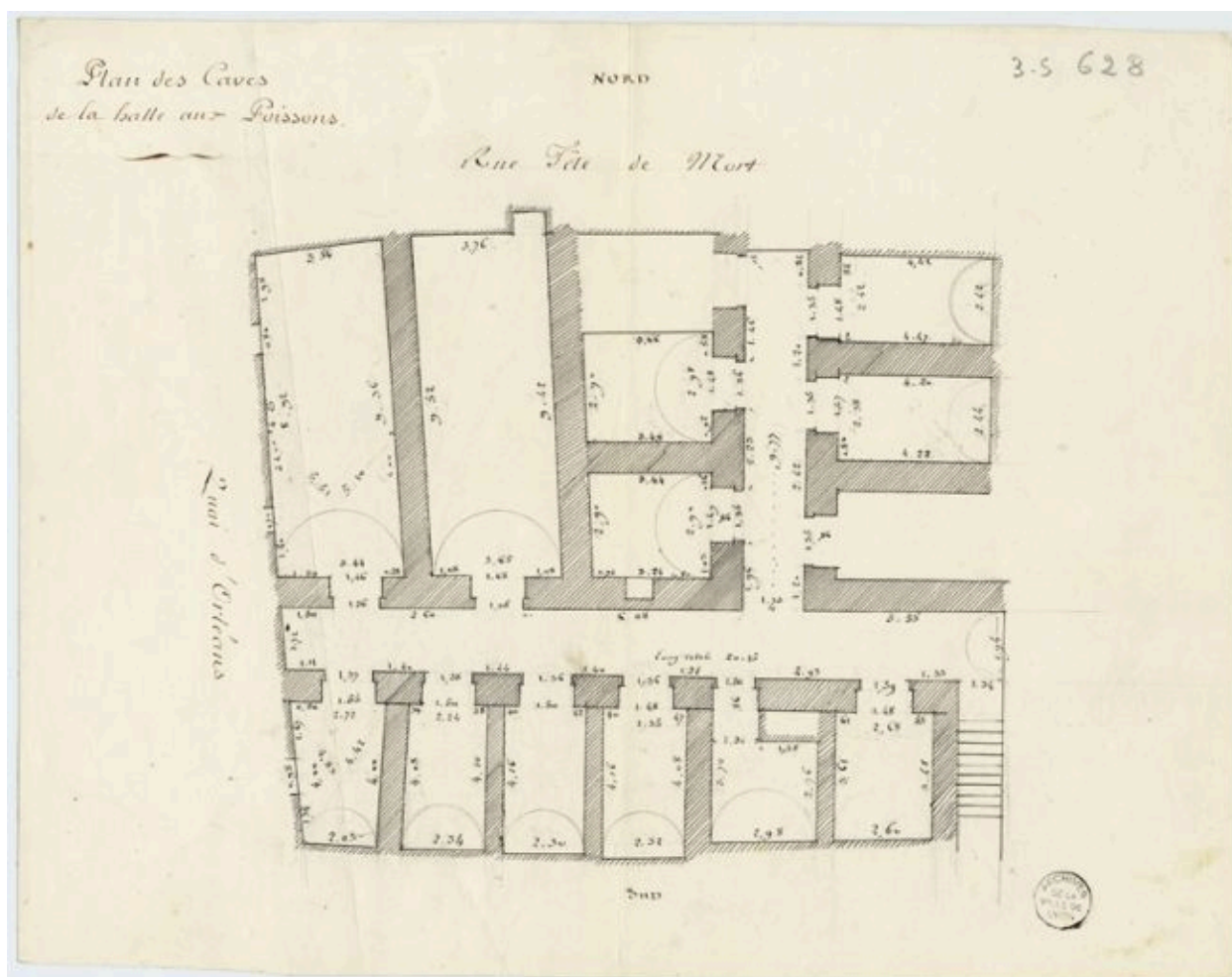
Référence du document reproduit :

- **Plan d'alignement pour la halle aux poissons. 1 : 300. [ca 1830]. 1 dess. : encre et lavis ; 36 x 33,5 cm (AM Lyon : 3 S 629)**
- **Plan d'alignement pour la halle aux poissons. 1 : 300. [ca 1830]. 1 dess. : encre et lavis ; 36 x 33,5 cm (AM Lyon : 3 S 629)**

IVR82\_20056900426NUCA

Auteur de l'illustration : Phot. AM Lyon J. Gastineau

© Région Rhône-Alpes, Inventaire général du patrimoine culturel ; © Ville de Lyon ; © Archives Municipales de Lyon  
reproduction soumise à autorisation du titulaire des droits d'exploitation



Plan des caves de la halle aux poissons, ca 1830

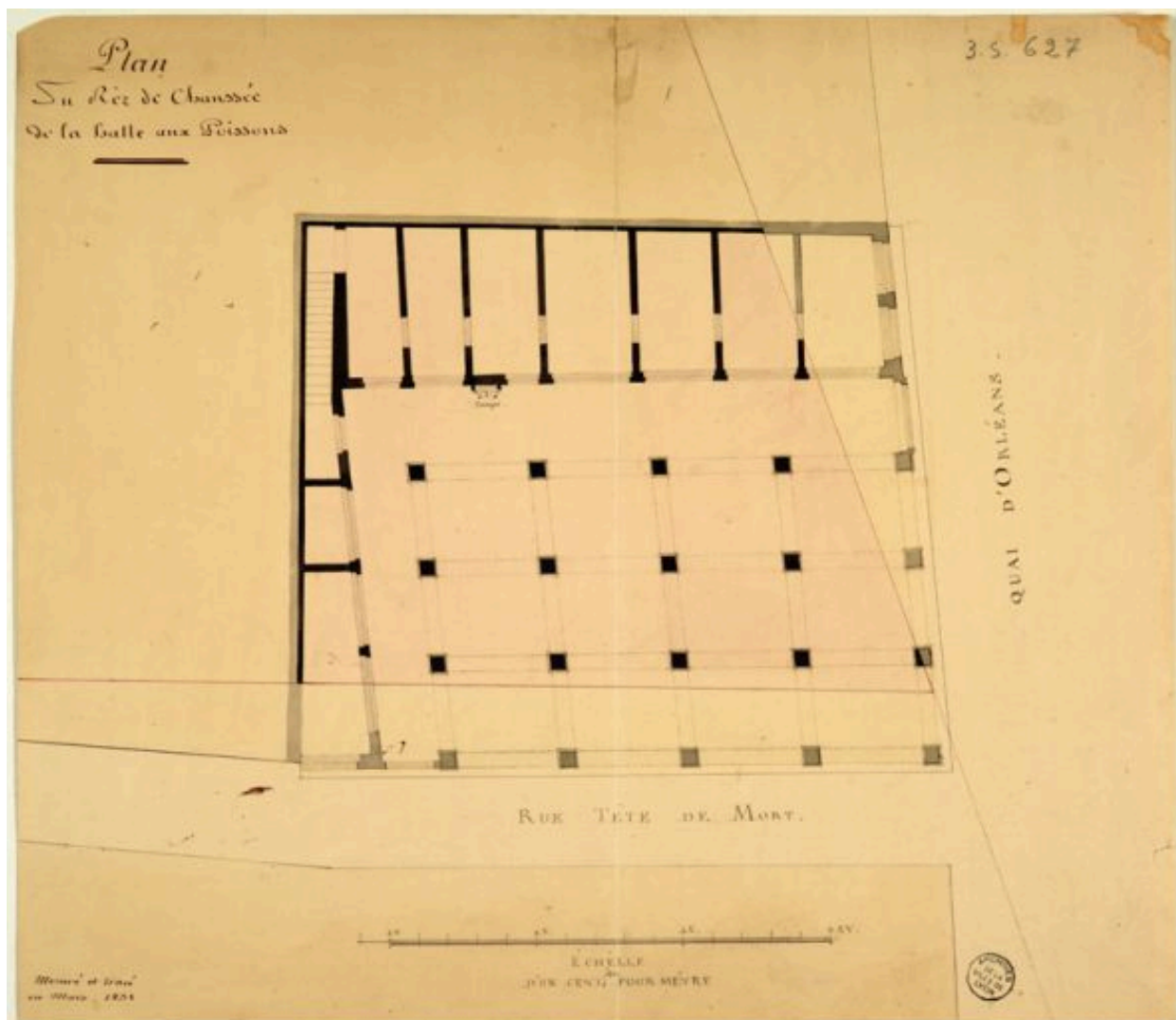
Référence du document reproduit :

- **Plan des caves de la halle aux poissons. 1 : 100. [ca 1830]. 1 dess. : encre et lavis ; 26,5 x 33,5**  
**Plan des caves de la halle aux poissons. 1 : 100. [ca 1830]. 1 dess. : encre et lavis ; 26,5 x 33,5 cm (AM Lyon : 3 S 628)**
- **Plan des caves de la halle aux poissons. 1 : 100. [ca 1830]. 1 dess. : encre et lavis ; 26,5 x 33,5**  
**Plan des caves de la halle aux poissons. 1 : 100. [ca 1830]. 1 dess. : encre et lavis ; 26,5 x 33,5 cm (AM Lyon : 3 S 628)**

IVR82\_20056900427NUCA

Auteur de l'illustration : Phot. AM Lyon J. Gastineau

© Région Rhône-Alpes, Inventaire général du patrimoine culturel ; © Ville de Lyon ; © Archives Municipales de Lyon  
reproduction soumise à autorisation du titulaire des droits d'exploitation



Plan du rez-de-chaussée de la halle aux poissons, mars 1831

Référence du document reproduit :

- **Plan du rez-de-chaussée de la halle aux poissons. 1 : 100. Mars 1831. 1 dess. : encre et lavis ;**  
**Plan du rez-de-chaussée de la halle aux poissons. 1 : 100. Mars 1831. 1 dess. : encre et lavis ;** 39,9 x 34 cm  
(AM Lyon : 3 S 627)
- **Plan du rez-de-chaussée de la halle aux poissons. 1 : 100. Mars 1831. 1 dess. : encre et lavis ;**  
**Plan du rez-de-chaussée de la halle aux poissons. 1 : 100. Mars 1831. 1 dess. : encre et lavis ;** 39,9 x 34 cm  
(AM Lyon : 3 S 627)

IVR82\_20056900428NUCA

Auteur de l'illustration : Phot. AM Lyon J. Gastineau

© Région Rhône-Alpes, Inventaire général du patrimoine culturel ; © Ville de Lyon ; © Archives Municipales de Lyon  
reproduction soumise à autorisation du titulaire des droits d'exploitation





Vue générale des façades

IVR82\_20046905927V

Auteur de l'illustration : Didier Gourbin

© Région Rhône-Alpes, Inventaire général du patrimoine culturel ; © Ville de Lyon  
reproduction soumise à autorisation du titulaire des droits d'exploitation



Vue générale des façades sur cour

IVR82\_20046900424NUCA

Auteur de l'illustration : Phot. Inv. D. Chevallier

© Région Rhône-Alpes, Inventaire général du patrimoine culturel ; © Ville de Lyon  
reproduction soumise à autorisation du titulaire des droits d'exploitation



Façades sur cour, rez-de-chaussée

IVR82\_20046900425NUCA

Auteur de l'illustration : Phot. Inv. D. Chevallier

© Région Rhône-Alpes, Inventaire général du patrimoine culturel ; © Ville de Lyon  
reproduction soumise à autorisation du titulaire des droits d'exploitation