Lyon 1er
69 Lyon 1er arrondissement, Port Saint-Clair, 69 Lyon 6e arrondissement
rue du Puits-Gaillot , ancienne Grande allée des, ancien Cours Morand, actuel Cours Franklin Roosevelt Brotteaux

Bac à traille de Puits Gaillot, ou bac à traille des Recteurs de l'Hôtel-Dieu (disparu)

Références du dossier

Numéro de dossier : IA69006580
Date de l'enquête initiale : 2010
Date(s) de rédaction : 2011
Cadre de l'étude : enquête thématique régionale Points de franchissement du Rhône
Degré d'étude : repéré

Désignation

Dénomination : bac
Précision sur la dénomination : bac à traille
Appellation : bac de Puits Gaillot, ou bac des Recteurs de l'Hôtel-Dieu

Compléments de localisation

Milieu d'implantation : en ville
Réseau hydrographique : Rhône
Références cadastrales :

Historique

Le bac à traille de Puits Gaillot est, avec ceux des Cordeliers et des Terreaux (ou du Grand Collège), l´un des bacs dits "des Recteurs" ou "de l´Hôtel-Dieu" car ils étaient la propriété des Recteurs de l´Hôtel-Dieu et leurs revenus étaient attribués aux "pauvres" de cet hôpital. En 1763, en raison de la saturation des bacs des Cordeliers et des Terreaux qui ne suffisent plus à transporter les nombreux passagers souhaitant gagner les brotteaux de la rive gauche, particulièrement le dimanche, les Recteurs de l´Hôtel-Dieu mettent en place un troisième bac à traille pour piétons. Ses plans sont dressés à leur demande par André Ferrand, le 17 mai 1763. Ce bac est installé en amont des deux autres, au bout de la rue du Puits-Gaillot, en rive droite, ce qui permet un accès plus direct à la Grande allée des Brotteaux en rive gauche (actuel Cours Roosevelt). En janvier 1771, Morand obtient du roi des lettres patentes qui lui donnent le monopole des traversées du Rhône de la porte de Saint-Clair au pont de la Guillotière. Il est ainsi autorisé à racheter les trailles aux Recteurs et à les exploiter temporairement, en vue de l´édification d´un pont. Les religieux s´opposent vivement au projet : au Puits Gaillot, les passeurs refusent de livrer leurs bateaux à Morand et son huissier venus prendre possession du bac. Finalement, en 1773, les Recteurs acceptent de vendre à la Compagnie Morand tout leur matériel dont les trois trailles, les bateaux, etc. pour 22.200 livres.

Période(s) principale(s) : 3e quart 18e siècle
Dates : 1763 (daté par travaux historiques)
Auteur(s) de l'oeuvre : Recteurs de l'Hôtel-Dieu (maître d'oeuvre, attribution par travaux historiques),
André Ferrand (architecte, attribution par travaux historiques)

Description

Le bac à traille du Puits Gaillot reliait le 1er arrondissement de Lyon en rive droite, au 6e arrondissement en rive gauche. Des trois bacs à trailles dits "des Recteurs" ou "de l´Hôtel-Dieu", il est celui qui est situé le plus en amont du fleuve, au débouché de la rue du Puits-Gaillot en rive droite, donnant sur le Port Saint-Clair qu´il relie aux Brotteaux en rive gauche.

Le bac du Puits-Gaillot apparaît à proximité, légèrement en amont, de l´emplacement de l'ancien pont Saint-Clair (appelé plus tard pont Morand), approximativement à l'emplacement du pont Morand actuel.

Eléments descriptifs

Typologies et état de conservation

Typologies : bac à traille
État de conservation : détruit

Statut, intérêt et protection

D'après la thèse de Cogoluènhe. Sur la carte générale de l'historien, ce bac se situe en amont du pont de la Guillotière.

Statut de la propriété : propriété privée

Références documentaires

Documents figurés

- **[Plan de situation des trailles des Recteurs] Lyon, 1743-1766 (extr. de : COGOLUENHE, Henri.**
  [Plan de situation des trailles des Recteurs] Lyon, 1743-1766 (extr. de : COGOLUENHE, Henri. **Histoire des bacs pour traverser le Rhône. Recherches historiques et sociologiques**. Thèse de doctorat, Institut de Recherche et d'Enseignement Philosophiques, Département Sociologie. Lyon : Facultés catholiques de Lyon, 1980, livre 3, Annexe D-11) Notes : dressé à partir d'un plan de 1760 ; figure les trois trailles des Recteurs : Cordeliers 1, Terreaux, Puits Gaillot et également le bac des Cordeliers 2

- **[Plan de situation des trailles des Recteurs] Lyon, 1743-1766 (extr. de : COGOLUENHE, Henri.**
  [Plan de situation des trailles des Recteurs] Lyon, 1743-1766 (extr. de : COGOLUENHE, Henri. **Histoire des bacs pour traverser le Rhône. Recherches historiques et sociologiques**. Thèse de doctorat, Institut de Recherche et d'Enseignement Philosophiques, Département Sociologie. Lyon : Facultés catholiques de Lyon, 1980, livre 3, Annexe D-11) Notes : dressé à partir d'un plan de 1760 ; figure les trois trailles des Recteurs : Cordeliers 1, Terreaux, Puits Gaillot et également le bac des Cordeliers 2

Bibliographie

- **COGOLUENHE, Henri. Histoire des bacs pour traverser le Rhône. Recherches historiques et**
  COGOLUENHE, Henri. **Histoire des bacs pour traverser le Rhône. Recherches historiques et sociologiques**. Thèse de doctorat, Institut de Recherche et d'Enseignement Philosophiques, Département Sociologie. Lyon : Facultés catholiques de Lyon, 1980. 3 volumes
  livre 1, p. 40, p. 71, p. 92 ; livre 2, p. 27, p. 49-50 ; livre 3, Annexes A-02 (carte), D-08 à D-10 et D-11 (plan)

- **PELLETIER, Jean. Ponts et quais de Lyon. Lyon : Editions lyonnaises d´art et d´histoire, [D.l.**
  PELLETIER, Jean. **Ponts et quais de Lyon**. Lyon : Editions lyonnaises d´art et d´histoire, [D.l. 2002]. 128 p. ; 22 cm
  p. 94

Illustrations

Plan de situation (sur fond de SCAN25(R) (C) IGN-2008 (C) Région Rhône-Alpes Licence n°2008-CISE27-1010) Dess. S. Delétoille IVR82_20106907497NUD

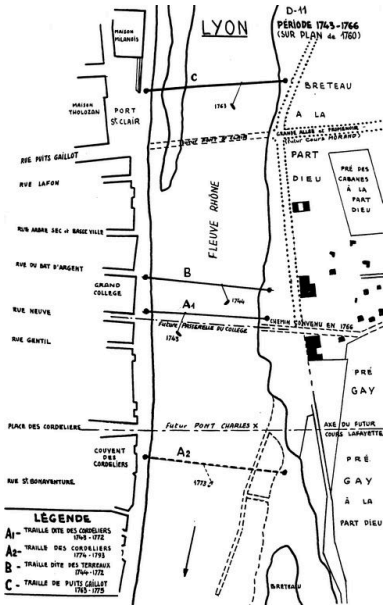

[Plan de situation des trailles des Recteurs] Lyon, 1743-1766 (extr. de : COGOLUENHE, livre 3, Annexe D-11) Phot. I. Havard, Autr. Henri (auteur) Cogoluènhe IVR82_20106907470NUCA

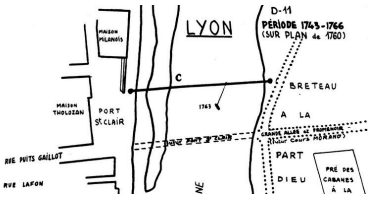

Extr. du : Plan de situation des trailles des Recteurs, Lyon, 1743-1766, de Cogoluènhe Phot. I. Havard, Autr. Henri (auteur) Cogoluènhe IVR82_20106907466NUCA

Dossiers liés

Dossiers de synthèse :
Gués, bacs, bacs à traille et ponts de bateaux du Rhône (IA00000334)
Oeuvre(s) contenue(s) :
Oeuvre(s) en rapport :
Présentation de l'étude des points de franchissement du Rhône en région Rhône-Alpes (IA00000331) Rhône-Alpes, Rhône-Alpes
Bac à traille du Bât d´argent, puis bac à traille des Terreaux ou bac à traille du Grand Collège, ou bac à traille des Recteurs de l'Hôtel-Dieu (disparu) (IA69006581) Lyon 2e, 69 Lyon 2e arrondissement, Port des Jésuites, 69 Lyon 6e arrondissement, les Brotteaux, rue du Bât d'Argent
Premier bac à traille des Cordeliers, ou bac à traille du Grand Collège, ou bac à traille des Recteurs de l'Hôtel-Dieu (disparu) (IA69006582) Lyon 2e, 69 Lyon 2e arrondissement, Port des Jésuites, 69 Lyon 6e arrondissement, les Brotteaux, au débouché de la rue Neuve
Pont Saint-Clair, puis pont Rouge, puis pont de la Victoire, puis pont Morand (détruit) (IA69006614) Rhône-Alpes, Rhône, Lyon 1er, 69 Lyon 1er arrondissement, 69 Lyon 6e arrondissement

Auteur(s) du dossier : Sandrine Pagenot, Isabelle Havard, Bruno Decrock
Copyright(s) : © Région Rhône-Alpes, Inventaire général du patrimoine culturel

Plan de situation (sur fond de SCAN25(R) (C) IGN-2008 (C) Région Rhône-Alpes Licence n°2008-CISE27-1010)

IVR82_20106907497NUD
Auteur de l'illustration : S. Delétoille
Technique de relevé : reprise de fond ; Échelle : 1:25000
© Région Rhône-Alpes, Inventaire général du patrimoine culturel ; © IGN
reproduction interdite

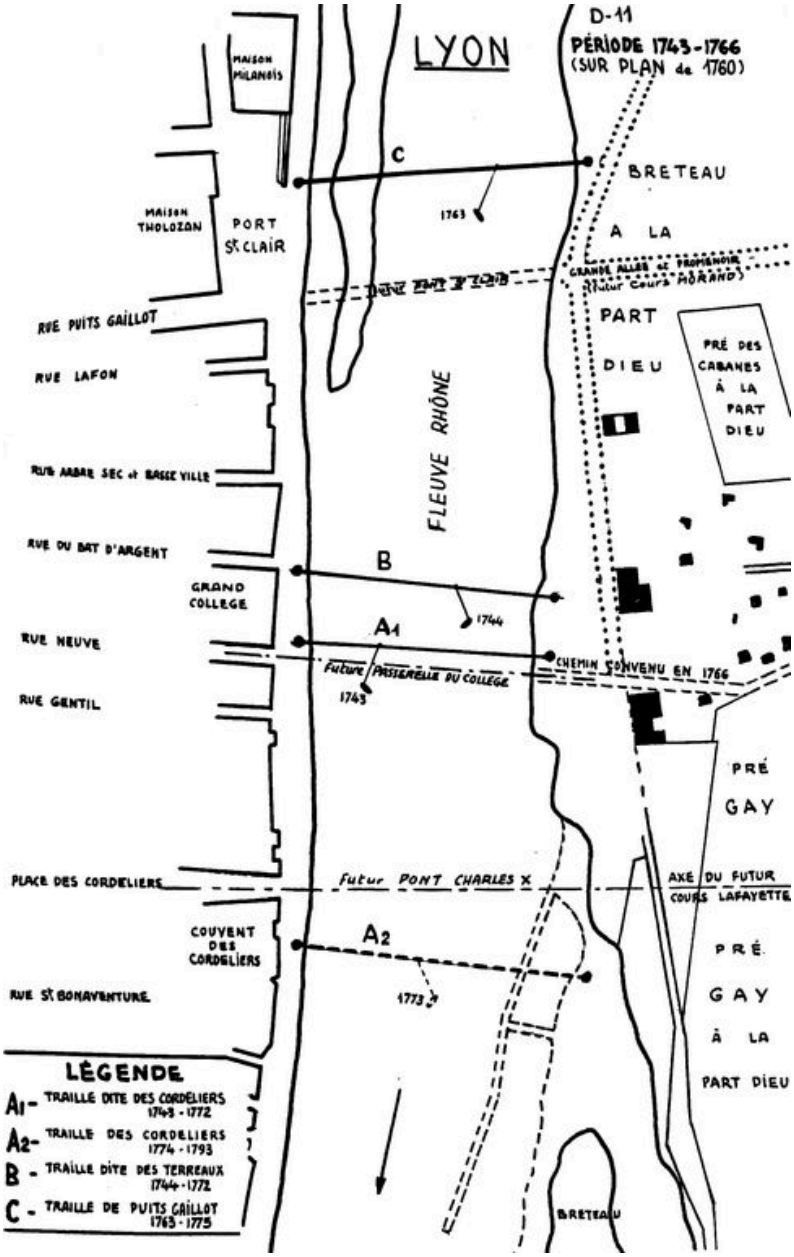

[Plan de situation des trailles des Recteurs] Lyon, 1743-1766 (extr. de : COGOLUENHE, livre 3, Annexe D-11)

Référence du document reproduit :

- **COGOLUENHE, Henri. Histoire des bacs pour traverser le Rhône. Recherches historiques et** COGOLUENHE, Henri. Histoire des bacs pour traverser le Rhône. Recherches historiques et sociologiques. Thèse de doctorat. Lyon : Facultés catholiques de Lyon, 1980Plan de situation, 1743-1766

IVR82_20106907470NUCA
Auteur de l'illustration : I. Havard
Auteur du document reproduit : Henri (auteur) Cogoluènhe
© Région Rhône-Alpes, Inventaire général du patrimoine culturel
reproduction soumise à autorisation du titulaire des droits d'exploitation

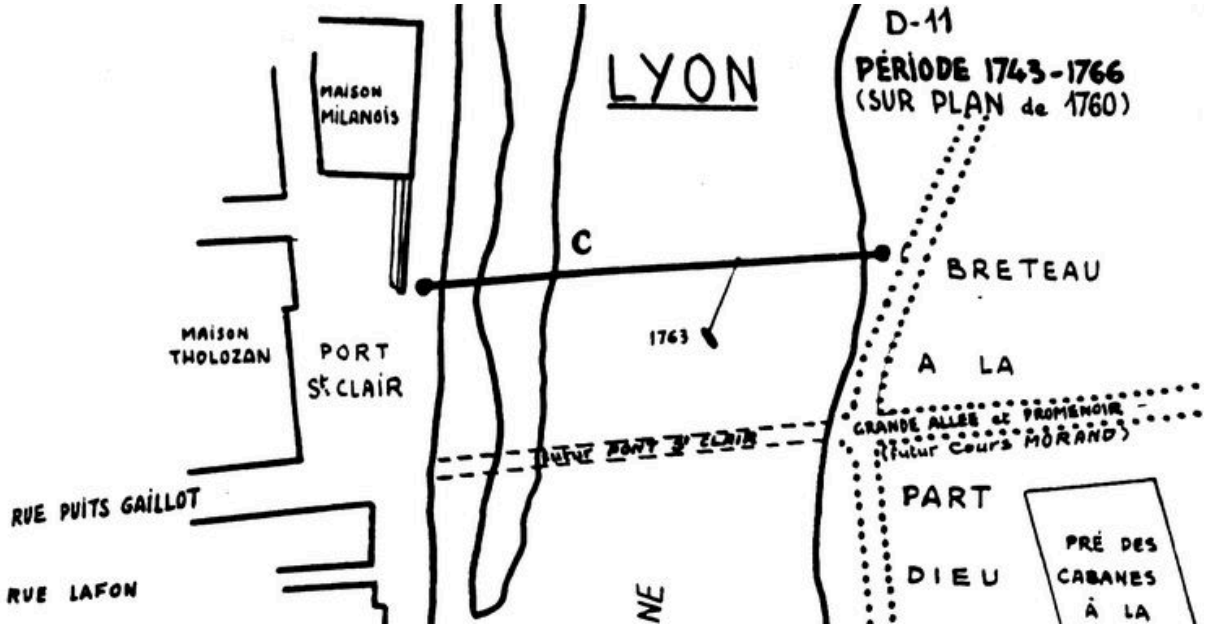

Extr. du : Plan de situation des trailles des Recteurs, Lyon, 1743-1766, de Cogoluènhe

Référence du document reproduit :

- **COGOLUENHE, Henri. Histoire des bacs pour traverser le Rhône. Recherches historiques et** COGOLUENHE, Henri. Histoire des bacs pour traverser le Rhône. Recherches historiques et sociologiques. Thèse de doctorat. Lyon : Facultés catholiques de Lyon, 1980Plan de situation, 1743-1766

IVR82_20106907466NUCA
Auteur de l'illustration : I. Havard
Auteur du document reproduit : Henri (auteur) Cogoluènhe
© Région Rhône-Alpes, Inventaire général du patrimoine culturel
reproduction soumise à autorisation du titulaire des droits d'exploitation