



Auvergne-Rhône-Alpes, Puy-de-Dôme
Clermont-Ferrand
allée Rémy Jamet

Cité ouvrière de Trémonteix

Références du dossier

Numéro de dossier : IA63002610
Date de l'enquête initiale : 2019
Date(s) de rédaction : 2019, 2025
Cadre de l'étude : enquête thématique régionale Patrimoine Michelin
Degré d'étude : étudié

Désignation

Dénomination : cité ouvrière
Parties constituantes non étudiées : jardin ouvrier

Compléments de localisation

Milieu d'implantation : en ville
Références cadastrales :

Historique

La cité de Trémonteix a été construite en deux temps : en 1959-1960 pour les 29 premières habitations, puis entre 1960 (chantier en cours) et 1964 pour 7 autres maisons. Cet ensemble est encore en place en 2018.

Période(s) principale(s) : 3e quart 20e siècle ()

Description

Ces habitations sont réparties en trois bandes parallèles implantées perpendiculairement à la pente. Ce sont des maisons à étage de soubassement, rez-de-chaussée surélevé et un étage-carré. Les 7 maisons construites en fin de chantier (entre 1960 et 1964) ont une surface un peu moindre que les précédentes. Les toitures sont à un pan et couverture métallique. Des garages semi-enterrés sont installés en étage de soubassement sous les jardins, à l'aval des maisons, pour les deux alignements de maisons les plus au nord.

Éléments descriptifs

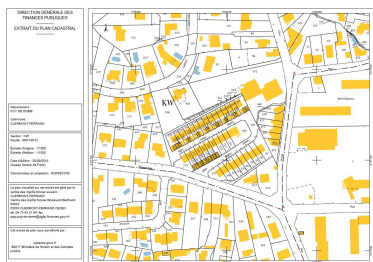
Matériau(x) de couverture : métal en couverture
Plan : ensemble concerté
Étage(s) ou vaisseau(x) : étage de soubassement, rez-de-chaussée surélevé, 1 étage carré
Élévations extérieures : élévation à travées
Type(s) de couverture : toit à un pan
Escaliers : escalier dans-oeuvre

Trémonteix

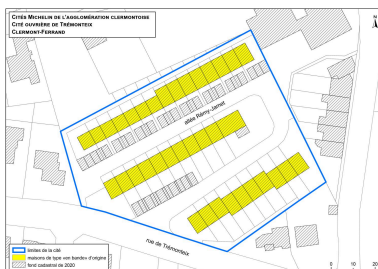
En 1959, un chantier de construction est ouvert à Trémonteix pour un ensemble de 36 maisons, associées en bandes suivant les courbes de niveau d'un terrain en pente. Sur ces 36 maisons projetées (F4 et F5 en accession à la propriété), 29, dont une maison double, sont construites en 1959-1960 rue de Trémonteix (Montjuzet). Les 7 maisons restant à construire sont réalisées entre 1960 (le chantier est alors en cours) et 1964.

Cet ensemble est encore en place en 2018.

Illustrations



Extrait de plan
cadastral (section KW).
Dess. Brigitte Ceroni,
Autr. Service du cadastre
IVR84_20196300311NUDA



Plan des différents bâtiments
d'origine de la cité.
Dess. Guylaine Beauparland-Dupuy
IVR84_20256301390NUDA



Habitations en bande (années
1959-1960), rue de Trémonteix.
Phot. Christian Parisey
IVR84_20196300351NUC4A



Habitations en bande (années
1959-1960), rue de Trémonteix.
Phot. Christian Parisey
IVR84_20196300352NUC4A



Habitations en bande, avec
jardins sur garages semi-
enterrés, allée Rémy-Jamet.
Phot. Christian Parisey
IVR84_20196300353NUC4A

Dossiers liés

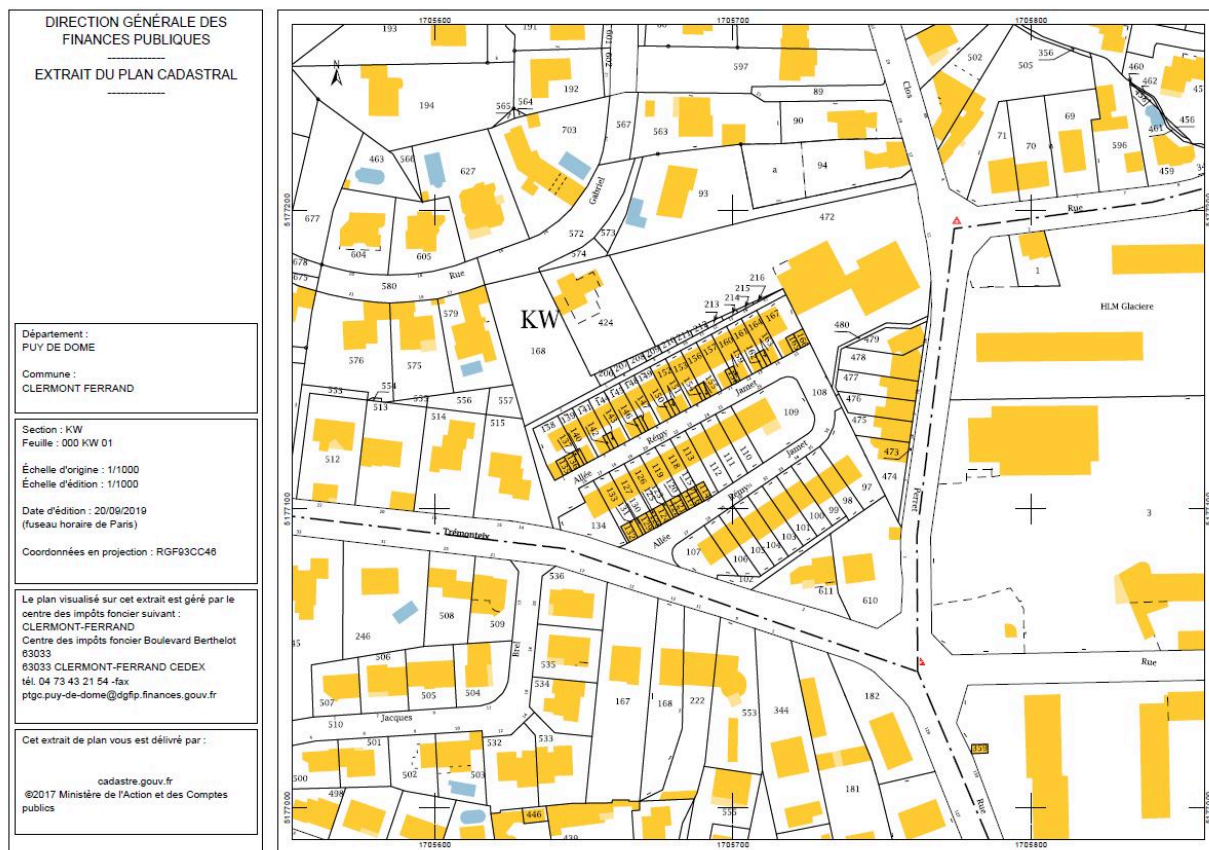
Dossiers de synthèse :

Cités Michelin de l'agglomération clermontoise (IA63002617) Auvergne, Puy-de-Dôme, Clermont-Ferrand

Oeuvre(s) contenue(s) :

Auteur(s) du dossier : Brigitte Ceroni, Brigitte Ceroni

Copyright(s) : © Région Auvergne-Rhône-Alpes, Inventaire général du patrimoine culturel



Extrait de plan cadastral (section KW).

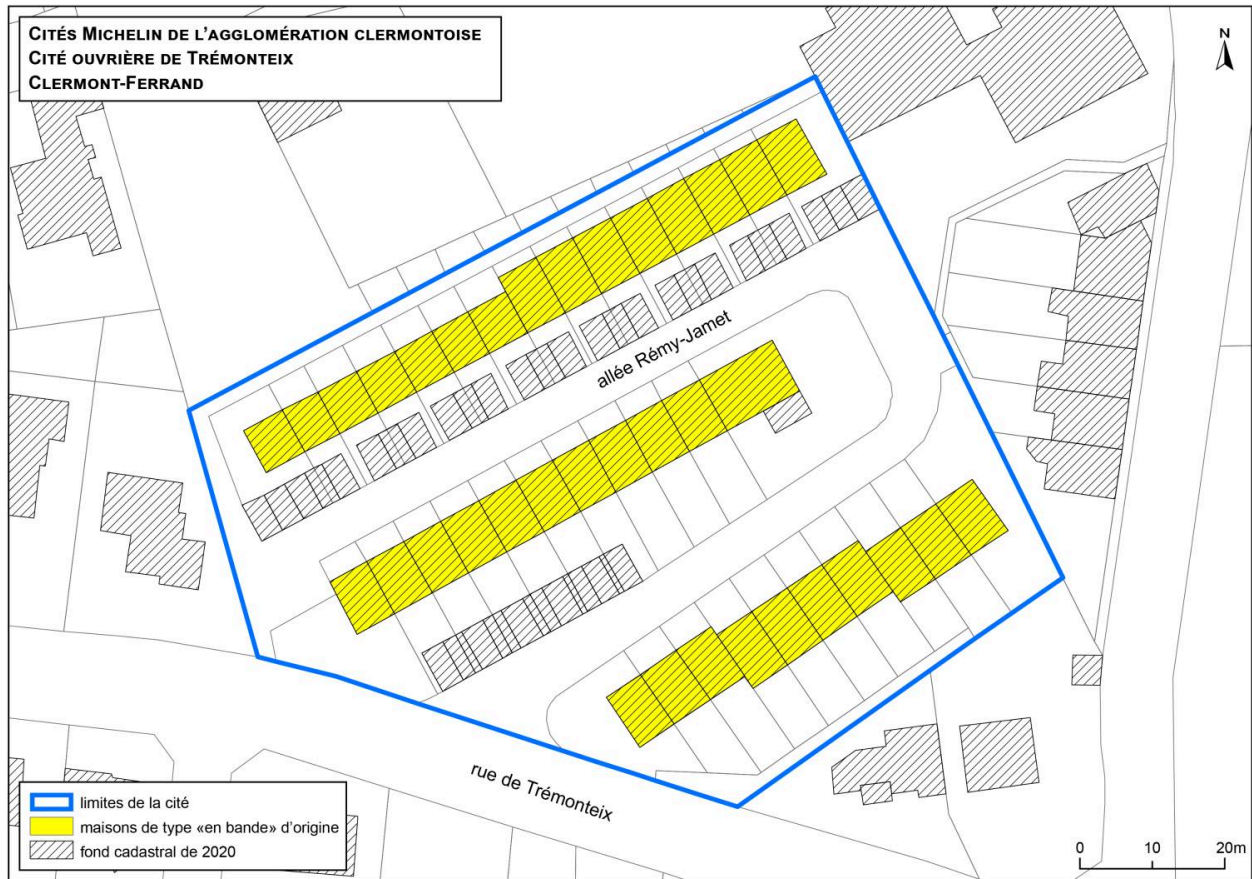
IVR84_20196300311NUDA

Auteur de l'illustration : Brigitte Ceroni

Auteur du document reproduit : Service du cadastre

© Ministère des finances et des comptes publics, www.cadastre.gouv.fr

tous droits réservés



Plan des différents bâtiments d'origine de la cité.

IVR84_20256301390NUDA

Auteur de l'illustration : Guylaine Beauparland-Dupuy

© Région Auvergne-Rhône-Alpes, Inventaire général du patrimoine culturel
communication libre, reproduction soumise à autorisation



Habitations en bande (années 1959-1960), rue de Trémonteix.

IVR84_20196300351NUC4A

Auteur de l'illustration : Christian Parisey

© Région Auvergne-Rhône-Alpes, Inventaire général du patrimoine culturel
communication libre, reproduction soumise à autorisation



Habitations en bande (années 1959-1960), rue de Trémonteix.

IVR84_20196300352NUC4A

Auteur de l'illustration : Christian Parisey

© Région Auvergne-Rhône-Alpes, Inventaire général du patrimoine culturel
communication libre, reproduction soumise à autorisation



Habitations en bande, avec jardins sur garages semi-enterrés, allée Rémy-Jamet.

IVR84_20196300353NUC4A

Auteur de l'illustration : Christian Parisey

© Région Auvergne-Rhône-Alpes, Inventaire général du patrimoine culturel
communication libre, reproduction soumise à autorisation