



Lyon 2e
51, 53, 55 passage de l' Argue

Immeuble

Références du dossier

Numéro de dossier : IA69004221
Date de l'enquête initiale : 2008
Date(s) de rédaction : 2008
Cadre de l'étude : inventaire topographique Inventaire de la Ville de Lyon
Degré d'étude : monographié

Désignation

Dénomination : immeuble
Parties constituantes non étudiées : boutique, cour

Compléments de localisation

Milieu d'implantation : en ville
Références cadastrales : 1831, F, 466 ; 1999, AH, 30

Historique

Immeuble contemporain de l'ouverture du Passage de l'Argue entre 1825 et 1828.
Période(s) principale(s) : 2e quart 19e siècle

Description

L'élévation est en retrait du passage, au-dessus de la verrière et à l'aplomb du toit-terrasse qui couvre les boutiques du rez-de-chaussée et de l'entresol. L'immeuble comprend sept travées et quatre niveaux d'élévation. Escalier dans-oeuvre tournant à retours avec jour, en pierre, à deux volées. A l'arrière du bâtiment, une cour étroite longe l'ensemble des immeubles de la partie sud du passage.

Éléments descriptifs

Matériau(x) du gros-oeuvre, mise en oeuvre et revêtement : enduit ; moellon
Matériau(x) de couverture : tuile mécanique
Étage(s) ou vaisseau(x) : sous-sol, rez-de-chaussée, entresol, 2 étages carrés
Type(s) de couverture : terrasse ; toit à un pan
Escaliers : escalier dans-oeuvre : escalier tournant à retours avec jour, en maçonnerie

Typologies et état de conservation

Typologies : immeuble à un corps de bâtiment
État de conservation : bon état


Statut, intérêt et protection

Immeuble actuellement propriété de M. Ferrary. Trois boutiques en rez-de-chaussée : à l'ouest de la parcelle, PUISSANT, au centre CARRE D'ARTISTES et à l'est, BAR DU PASSAGE.
Statut de la propriété : propriété privée

Illustrations



Vue générale depuis le nord-est
Phot. Catherine Guégan
IVR82_20096900555NUCA



Vue partielle depuis le nord-ouest
Phot. Catherine Guégan
IVR82_20096900553NUCA



Vue partielle depuis le nord-ouest
Phot. Catherine Guégan
IVR82_20096900554NUCA




Détail de la devanture du café :
ancienne carte des consommations
Phot. Catherine Guégan
IVR82_20096900557NUCA



Vue de l'entrée de l'immeuble,
en retrait du passage
Phot. Catherine Guégan
IVR82_20096900556NUCA



Elévation antérieure, détail
Phot. Catherine Guégan
IVR82_20096900561NUCA



Elévation postérieure, vue
partielle depuis le sud-est
Phot. Catherine Guégan
IVR82_20096900660NUCA



Cour commune aux immeubles
du côté sud du passage
Phot. Catherine Guégan
IVR82_20096900875NUCA



Porte d'accès à la terrasse,
2e palier de l'escalier
Phot. Catherine Guégan
IVR82_20096900559NUCA



Escalier, marques de tâcheron
Phot. Catherine Guégan
IVR82_20096900560NUCA

Première volée de l'escalier
Phot. Catherine Guégan
IVR82_20096900558NUCA

Dossiers liés

Dossiers de synthèse :

Présentation du secteur d'étude Lyon (IA69004589) Rhône-Alpes, Rhône, Lyon

Oeuvre(s) contenue(s) :

Oeuvre(s) en rapport :

Îlot Argue-de Tournes-Thomassin (IA69004302) Rhône-Alpes, Rhône, Lyon 2e, 65-71 rue du Président-Edouard-Herriot , 3-9 rue Jean-de-Tournes , 40-42 rue de la République , 14-26 rue Thomassin

Auteur(s) du dossier : Aurélie Dessert, Catherine Guégan

Copyright(s) : © Région Rhône-Alpes, Inventaire général du patrimoine culturel ; © Ville de Lyon



Vue générale depuis le nord-est

IVR82_20096900555NUCA

Auteur de l'illustration : Catherine Guégan

Date de prise de vue : 2008

© Région Rhône-Alpes, Inventaire général du patrimoine culturel ; © Ville de Lyon
reproduction soumise à autorisation du titulaire des droits d'exploitation



Vue partielle depuis le nord-ouest

IVR82_20096900553NUCA

Auteur de l'illustration : Catherine Guégan

Date de prise de vue : 2008

© Région Rhône-Alpes, Inventaire général du patrimoine culturel ; © Ville de Lyon
reproduction soumise à autorisation du titulaire des droits d'exploitation



Vue partielle depuis le nord-ouest

IVR82_20096900554NUCA

Auteur de l'illustration : Catherine Guégan

Date de prise de vue : 2008

© Région Rhône-Alpes, Inventaire général du patrimoine culturel ; © Ville de Lyon
reproduction soumise à autorisation du titulaire des droits d'exploitation



Détail de la devanture du café : ancienne carte des consommations

IVR82_20096900557NUCA

Auteur de l'illustration : Catherine Guégan

Date de prise de vue : 2008

© Région Rhône-Alpes, Inventaire général du patrimoine culturel ; © Ville de Lyon
reproduction soumise à autorisation du titulaire des droits d'exploitation



Vue de l'entrée de l'immeuble, en retrait du passage

IVR82_20096900556NUCA

Auteur de l'illustration : Catherine Guégan

Date de prise de vue : 2008

© Région Rhône-Alpes, Inventaire général du patrimoine culturel ; © Ville de Lyon
reproduction soumise à autorisation du titulaire des droits d'exploitation



Elévation antérieure, détail

IVR82_20096900561NUCA

Auteur de l'illustration : Catherine Guégan

Date de prise de vue : 2008

© Région Rhône-Alpes, Inventaire général du patrimoine culturel ; © Ville de Lyon
reproduction soumise à autorisation du titulaire des droits d'exploitation




Élévation postérieure, vue partielle depuis le sud-est

IVR82_20096900660NUCA

Auteur de l'illustration : Catherine Guégan

© Région Rhône-Alpes, Inventaire général du patrimoine culturel ; © Ville de Lyon
reproduction soumise à autorisation du titulaire des droits d'exploitation



Cour commune aux immeubles du côté sud du passage

IVR82_20096900875NUCA

Auteur de l'illustration : Catherine Guégan

Date de prise de vue : 2008

© Région Rhône-Alpes, Inventaire général du patrimoine culturel ; © Ville de Lyon
reproduction soumise à autorisation du titulaire des droits d'exploitation



Première volée de l'escalier

IVR82_20096900558NUCA

Auteur de l'illustration : Catherine Guégan

Date de prise de vue : 2008

© Région Rhône-Alpes, Inventaire général du patrimoine culturel ; © Ville de Lyon
reproduction soumise à autorisation du titulaire des droits d'exploitation



Porte d'accès à la terrasse, 2e palier de l'escalier

IVR82_20096900559NUCA

Auteur de l'illustration : Catherine Guégan

Date de prise de vue : 2008

© Région Rhône-Alpes, Inventaire général du patrimoine culturel ; © Ville de Lyon
reproduction soumise à autorisation du titulaire des droits d'exploitation



Escalier, marques de tâcheron

IVR82_20096900560NUCA

Auteur de l'illustration : Catherine Guégan

Date de prise de vue : 2008

© Région Rhône-Alpes, Inventaire général du patrimoine culturel ; © Ville de Lyon
reproduction soumise à autorisation du titulaire des droits d'exploitation