Lyon 1er
Saint-Nizier
8 rue Chavanne , 4 rue Longue

Immeuble

Références du dossier

Numéro de dossier : IA69005874
Date de l'enquête initiale : 2004
Date(s) de rédaction : 2004
Cadre de l'étude : inventaire topographique Inventaire de la Ville de Lyon
Degré d'étude : étudié

Désignation

Dénomination : immeuble
Parties constituantes non étudiées : cour, boutique, puits

Compléments de localisation

Milieu d'implantation : en ville
Références cadastrales : 1831, F, 389 ; 1999, AV, 118

Historique

Sur un plan du début du 18e siècle, l'emplacement de cet immeuble est divisé en 3 parcelles, avec cour commune et escalier commun au sud datant du 1er quart du 16e siècle. L'une des façades sur la rue Tête-de-Mort (Longue) présentait la sculpture d'une Annonciation signalée comme fort antique en 1675. Au milieu du 18e siècle, l'ensemble est réuni par Melchior Parent, marchand drapier et futur co-fondateur en 1756 de l'école de dessin de Lyon. Il obtient le 15 décembre 1750 l'autorisation d´alignement pour la construction d'un nouvel immeuble. Il devra " faire poser au-dessous du premier cordon sur les deux faces de l'angle de la maison une pierre de deux pieds en quarré sur lesquelles il fera graver en lettres de quatre pouces de hauteur les noms des places et rue sur lesquelles se trouvent sa maison " (cité par Gavaudan). Les plans de l'édifice, connus par une copie du 19e siècle, sont datés de 1751 et signés par Jacques Germain Soufflot. Seul l'escalier commun est préservé. Dans la 1ère moitié du 19e siècle, le rez-de-chaussée a été revêtu d'une devanture en bois dont subsiste la partie encadrant la porte. L´escalier commun a été reconstruit en 1850-1851, en même temps que les immeubles mitoyens, mais une partie de la cage ancienne a été conservée. Vers 1979, un ascenseur a été installé dans le jour central du grand escalier, entraînant la suppression des grilles qui séparaient cet espace de l'allée.

Période(s) principale(s) : 3e quart 18e siècle
Période(s) secondaire(s) : 1er quart 16e siècle, 1er quart 19e siècle
Dates : 1750 (daté par source)
Auteur(s) de l'oeuvre : Jacques-Germain Soufflot (architecte, attribution par source)
Personne(s) liée(s) à l'histoire de l'oeuvre : Melchior Parent (commanditaire)

Description

La cage de l'escalier principal se termine en pavillon.

Eléments descriptifs

Matériau(x) du gros-oeuvre, mise en oeuvre et revêtement : calcaire ; enduit ; moellon
Étage(s) ou vaisseau(x) : sous-sol, 4 étages carrés
Élévations extérieures : élévation à travées
Type(s) de couverture : toit à longs pans ; appentis

Escaliers : escalier dans-oeuvre : escalier tournant à retours avec jour, en maçonnerie, suspendu ; escalier demi-hors-oeuvre : escalier en vis avec jour, en maçonnerie, suspendu

Typologies et état de conservation

Typologies : trois corps de bâtiment en U
État de conservation : bon état

Décor

Techniques : sculpture, ferronnerie, menuiserie
Représentations : ornement architectural ; enroulement ; guirlande ; rosace ; grecque ; draperie ; palme
Précision sur les représentations :

Le chambranle des fenêtres de la façade principale a une mouluration élaborée. Les garde-corps en fer forgé s'organisent autour d'un motif d'enroulement asymétrique. La rampe de l'escalier et la clôture, au rez-de-chaussée, du jour central jouent sur des variations symétriques du motif d'enroulement. Le vantail de la porte présente un décor de rosaces et de guirlande tandis que le tympan, assis sur une frise de grecque, s'enrichit de palmes et de draperies entourant un jour central que devait probablement fermer les initiales en fer forgé du commanditaire (arrachements).

Dimensions

Mesures : h : 2 260 cm

Statut, intérêt et protection

Boutiques actuellement : restaurant Le Homardier, restaurant Tentations, épicerie Biodiététique.

Intérêt de l'œuvre : à signaler
Éléments remarquables : élévation, escalier
Statut de la propriété : propriété privée

Références documentaires

Documents figurés

- **Carte confinée : au nord, par la rue de Villars ou Tête-de-Mort ; au sud, par la montée du Pont de**
  Carte confinée : au nord, par la rue de Villars ou Tête-de-Mort ; au sud, par la montée du Pont de pierre ; à l'est, par la place des Orfèvres ; à l'ouest par la Saône [terrier du prieuré de la Platière]. [ca 1700-1719]. 1 dess. : encre et aquarelle ; 85 x 78 cm (AD Rhône : 2 H 53)

- **Plan au rez de chaussée de la maison de M. Parent négociant à Lyon. A Paris par Soufflot archt. du Roy en 1751**
  Plan au rez de chaussée de la maison de M. Parent négociant à Lyon. A Paris par Soufflot archt. du Roy en 1751. Plan du 1er étage de la maison de M. Parent négociant à Lyon. A Paris par Soufflot archt. du Roy en 1751 / Copies par Charvet (?). 19e siècle. 2 dess. : encre sur calque ; 35 x 23 cm (Musée Gadagne : N 493.10 fonds Léon Charvet)

- **8, Rue Saint-Côme [actuellement Chavanne] / Jules Sylvestre. [ca 1900]. 2 photogr. ; 27 x 21 cm (BM**
  8, Rue Saint-Côme [actuellement Chavanne] / Jules Sylvestre. [ca 1900]. 2 photogr. ; 27 x 21 cm (BM Lyon : Fonds Jules Sylvestre, S 4, S 5) : 1) Façade 2) Rampe d'escalier en fer forgé

- **10, rue Saint-Côme [8, rue Chavanne]. Balcon [garde-corps] du premier étage / Jules Sylvestre. [ca**
  10, rue Saint-Côme [8, rue Chavanne]. Balcon [garde-corps] du premier étage / Jules Sylvestre. [ca 1900]. 1 photogr. ; 18 x 24 cm (BM Lyon : Fonds Jules Sylvestre, S 480)

Bibliographie

- **BOMBOURG, Jean de. Les tableaux et les statues de Lyon au XVIIe siècle. Paris : Tross, 1862. 75**
  BOMBOURG, Jean de. **Les tableaux et les statues de Lyon au XVIIe siècle**. Paris : Tross, 1862. 75 p. ; 22 cm (tiré à part des Archives de l'Art français, 2e série, t. 2, p. 99-175)

p. 165

- **COTTIN, Bénédicte. La maison à Lyon au XVIIIe siècle. Contribution à l'étude de l'habitat urbain.**
  COTTIN, Bénédicte. **La maison à Lyon au XVIIIe siècle. Contribution à l'étude de l'habitat urbain**. Th. doct. dir. Daniel Ternois : Histoire de l'Art : Lyon 2 : 1984. 6 vol. multigr., 264 p. : ill. ; 252 p. : ill. ; 124 p. : ill. ; 211 p. : ill. ; 190 p. : ill. ; 21 p
  vol. 4, p. 126-128

- **GAVAUDAN, Sandrine. Les places publiques à Lyon sous l'Ancien Régime. Mém. maîtrise : histoire :**
  GAVAUDAN, Sandrine. **Les places publiques à Lyon sous l'Ancien Régime**. Mém. maîtrise : histoire : Université Lumière Lyon 2 : 1998. 100 p. Maîtrise dir. Françoise Bayard
  p. 33

- **SAINT-OLIVE, P. Description du quartier qui environnait l'église de Notre-Dame de la Platière. Rev. Lyonnais, 1868**
  SAINT-OLIVE, Paul. **Description du quartier qui environnait l'église de Notre-Dame de la Platière**. *Rev. Lyonnais*, 1868, 3e série, t. 5
  p. 108

Illustrations

Plan-masse, d'après le système de référence, 1999
Dess. Paul Cherblanc
IVR82_20056902718NUDA

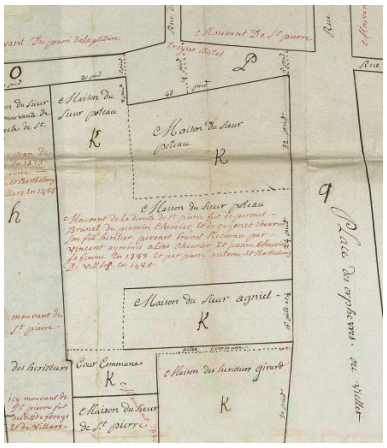

Plan-masse des anciens immeubles (maisons du sieur Agniel et du sieur Poteau), détail d'un plan terrier du prieuré de la Platière, ca 1700-1719
Phot. Didier Gourbin
IVR82_20056902603NUCA

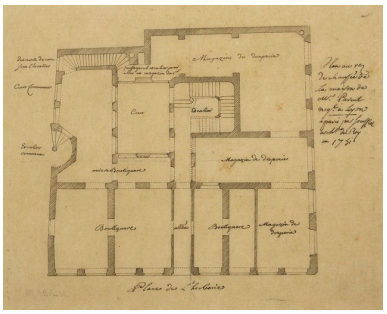

Plan au rez de chaussée de la maison de M. Parent négociant à Lyon, copie d'après Soufflot, 1751
Phot. Eric Dessert
IVR82_20056901657NUCA

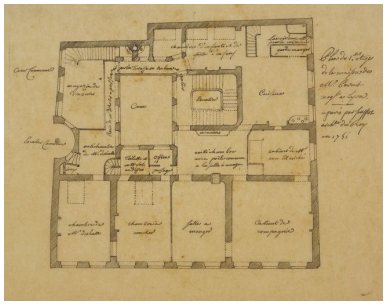

Plan du 1er étage de la maison de M. Parent négociant à Lyon, copie d'après Soufflot, 1751
Phot. Eric Dessert
IVR82_20056901656NUCA

8, Rue Saint-Côme [actuellement Chavanne]. Façade, photogr. par Jules Sylvestre, ca 1900

10, rue Saint-Côme [8, rue Chavanne]. Balcon [garde-corps] du premier étage, photogr. par Jules Sylvestre, ca 1900
Phot. Phot. BM Lyon D. Nicolle
IVR82_20056902601NUC

Phot. Phot. BM Lyon D. Nicolle
IVR82_20056902100NUC

8, Rue Saint-Côme [actuellement Chavanne]. Rampe d'escalier en fer forgé, photogr. par Jules Sylvestre, ca 1900
Phot. Phot. BM Lyon D. Nicolle
IVR82_20056902602NUC

Vue générale de la façade principale rue Chavanne
Phot. Jean-Marie Refflé
IVR82_19796900298P

Vue générale de la façade rue Longue
Phot. Bernard Ducouret
IVR82_20046900426NUCA

Façade rue Longue, élévation de 2 travées
Phot. Bernard Ducouret
IVR82_20046900427NUCA

Façade principale rue Chavanne, porte
Phot. Jean-Marie Refflé
IVR82_19796900299P

Façade principale rue Chavanne, détail de la porte
Phot. Jean-Marie Refflé
IVR82_19796900302X

Cour, élévation sud
Phot. Bernard Ducouret
IVR82_20046900429NUCA

Façade principale rue Chavanne, détail de la fenêtre de gauche au 2e niveau
Phot. Jean-Marie Refflé
IVR82_19796900300X

Cour, élévation des anciennes coursières
Phot. Didier Gourbin
IVR82_20056902648X



Elévation sur la cour commune (à gauche) et escalier commun (pan coupé)
Phot. Phot. Inv. D. Chevallier
IVR82_20046900430NUCA



Elévation sur la cour commune, rez-de-chaussée, détail d'une ouverture avec fermeture en abattant
Phot. Didier Gourbin
IVR82_20056901571NUC

Cage de l'ancien escalier en vis, détail de la partie inférieure vue depuis la cour commune
Phot. Didier Gourbin
IVR82_20056901568NUC



Sol de l'allée vu depuis l'escalier principal
Phot. Didier Gourbin
IVR82_20056902896NUCA

Escalier principal, palier du rez-de-chaussée en 1979 (avant la suppression des grilles par l'installation d'un ascenseur)
Phot. Jean-Marie Refflé
IVR82_19796900303X

Plafond de la cage de l'escalier principal, moitié nord
Phot. Bernard Ducouret
IVR82_20046900431NUCA

Plafond de la cage de l'escalier principal, détail de l'angle sud-est

Plafond de la cage de l'escalier principal, détail de l'angle sud-ouest

Phot. Bernard Ducouret
IVR82_20046900432NUCA

Phot. Bernard Ducouret
IVR82_20046900433NUCA

Dossiers liés

Dossiers de synthèse :
Présentation de l'étude de la ville de Lyon (IA69000216) Rhône-Alpes, Rhône, Lyon
Présentation du quartier Saint-Nizier (IA69007056) Lyon, Saint-Nizier
Immeubles du quartier Saint-Nizier (IA69006513) Lyon, Saint-Nizier
Oeuvre(s) contenue(s) :
Oeuvre(s) en rapport :
Ensemble d'édifices à cour commune (IA69005868) Rhône-Alpes, Rhône, Lyon 1er, Saint-Nizier, 3 place d' Albon , 8, 10 rue Chavanne

Auteur(s) du dossier : Bernard Ducouret
Copyright(s) : © Région Rhône-Alpes, Inventaire général du patrimoine culturel ; © Ville de Lyon

Plan-masse, d'après le système de référence, 1999

IVR82_20056902718NUDA
Auteur de l'illustration : Paul Cherblanc
Technique de relevé : reprise de fond ;
© Région Rhône-Alpes, Inventaire général du patrimoine culturel ; © Ville de Lyon
reproduction soumise à autorisation du titulaire des droits d'exploitation

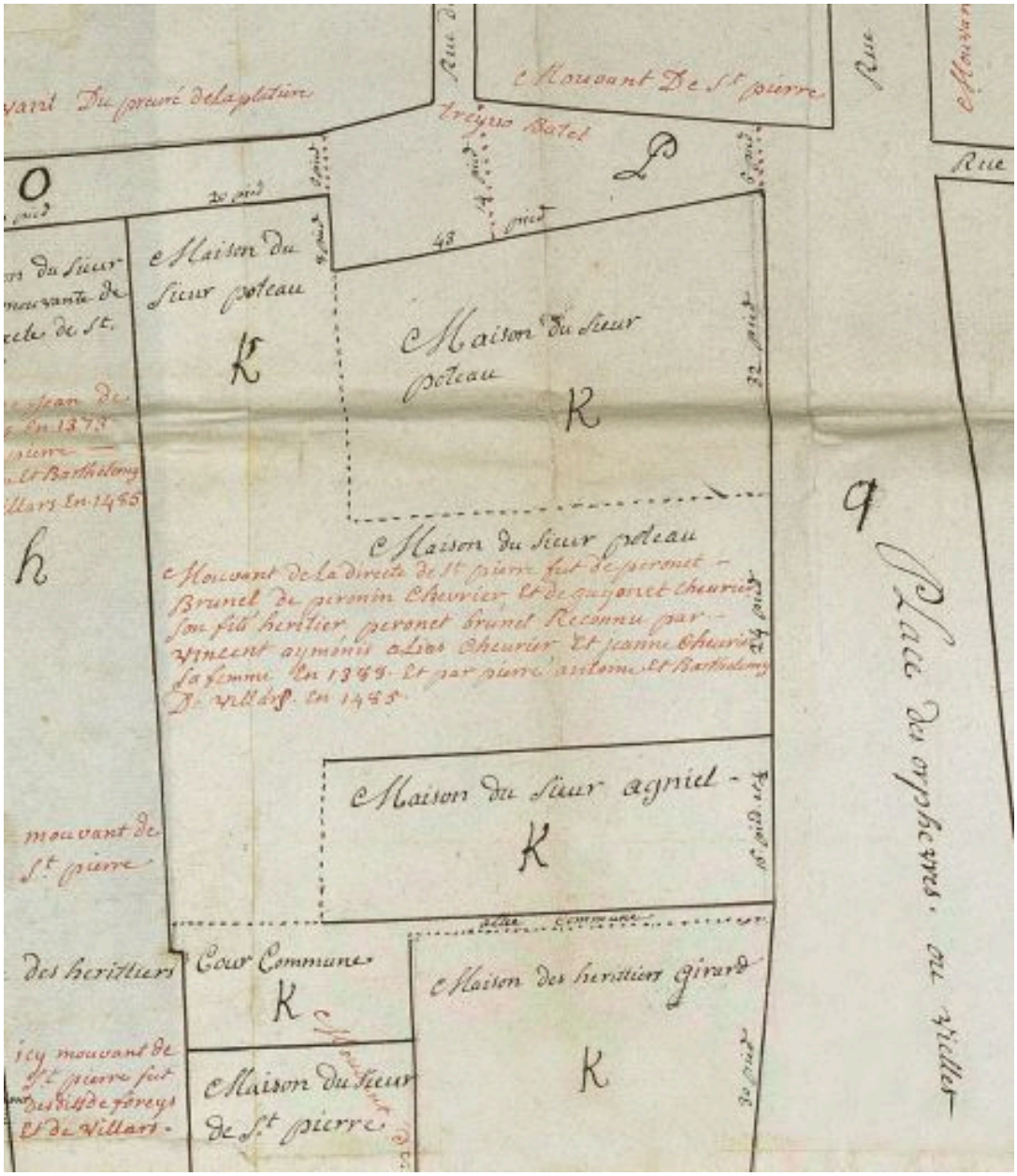

Plan-masse des anciens immeubles (maisons du sieur Agniel et du sieur Poteau), détail d'un plan terrier du prieuré de la Platière, ca 1700-1719

Référence du document reproduit :

- **Carte confinée : au nord, par la rue de Villars ou Tête-de-Mort ; au sud, par la montée du Pont de** **Carte confinée : au nord, par la rue de Villars ou Tête-de-Mort ; au sud, par la montée du Pont de** **pierre ; à l'est, par la place des Orfèvres ; à l'ouest par la Saône [terrier du prieuré de la Platière]**. [ca 1700-1719]. 1 dess. : encre et aquarelle ; 85 x 78 cm (AD Rhône : 2 H 53)

IVR82_20056902603NUCA
Auteur de l'illustration : Didier Gourbin
Date de prise de vue : 2003
© Région Rhône-Alpes, Inventaire général du patrimoine culturel ; © Ville de Lyon
reproduction soumise à autorisation du titulaire des droits d'exploitation

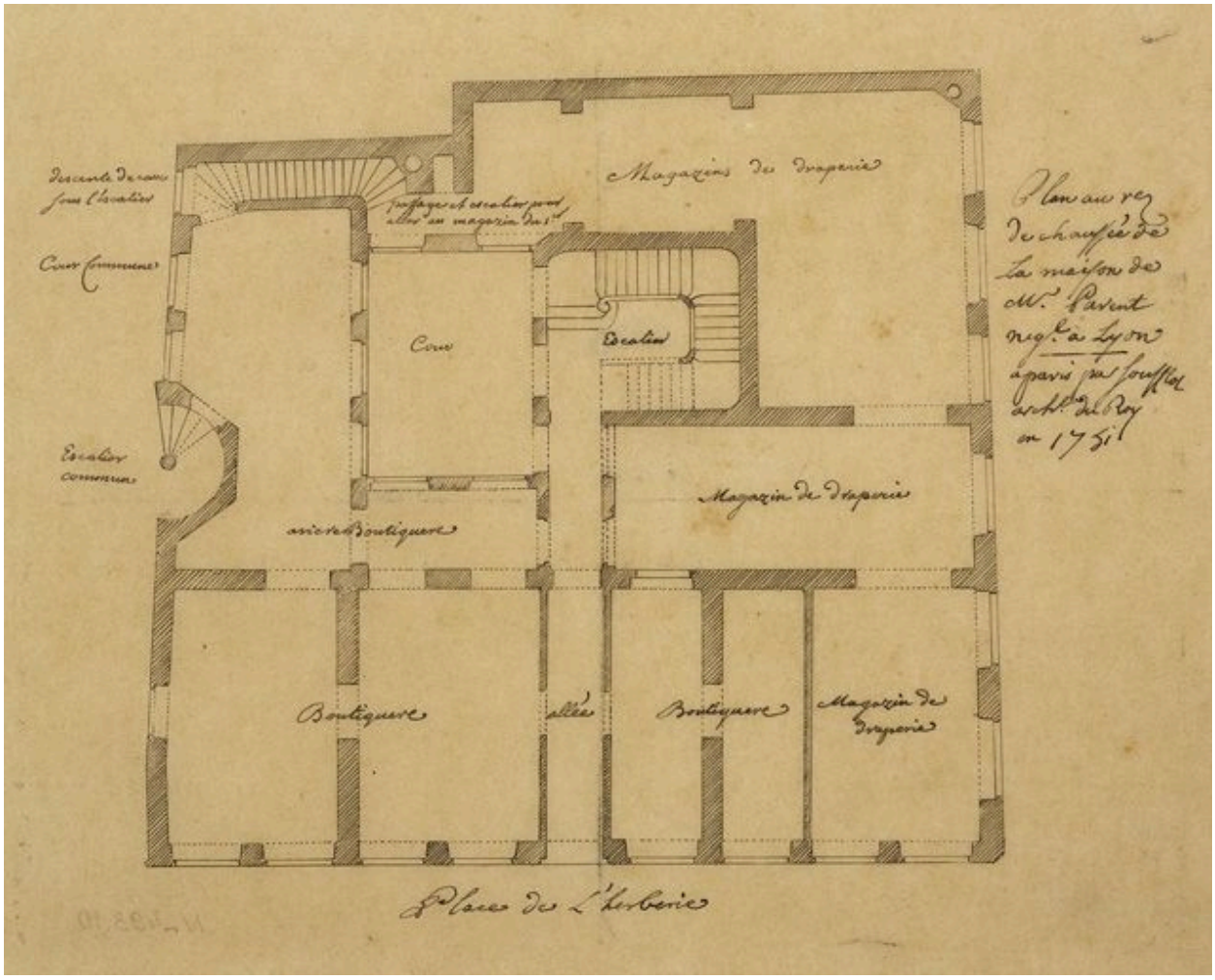

Plan au rez de chaussée de la maison de M. Parent négociant à Lyon, copie d'après Soufflot, 1751

Référence du document reproduit :

- **Plan au rez de chaussée de la maison de M. Parent négociant à Lyon. A Paris par Soufflot archt. du Roy en 1751**
  Plan au rez de chaussée de la maison de M. Parent négociant à Lyon. A Paris par Soufflot archt. du Roy en 1751. Plan du 1er étage de la maison de M. Parent négociant à Lyon. A Paris par Soufflot archt. du Roy en 1751 / Copies par Charvet (?). 19e siècle. 2 dess. : encre sur calque ; 35 x 23 cm (Musée Gadagne : N 493.10 fonds Léon Charvet)

IVR82_20056901657NUCA
Auteur de l'illustration : Eric Dessert
© Région Rhône-Alpes, Inventaire général du patrimoine culturel ; © Ville de Lyon
reproduction soumise à autorisation du titulaire des droits d'exploitation

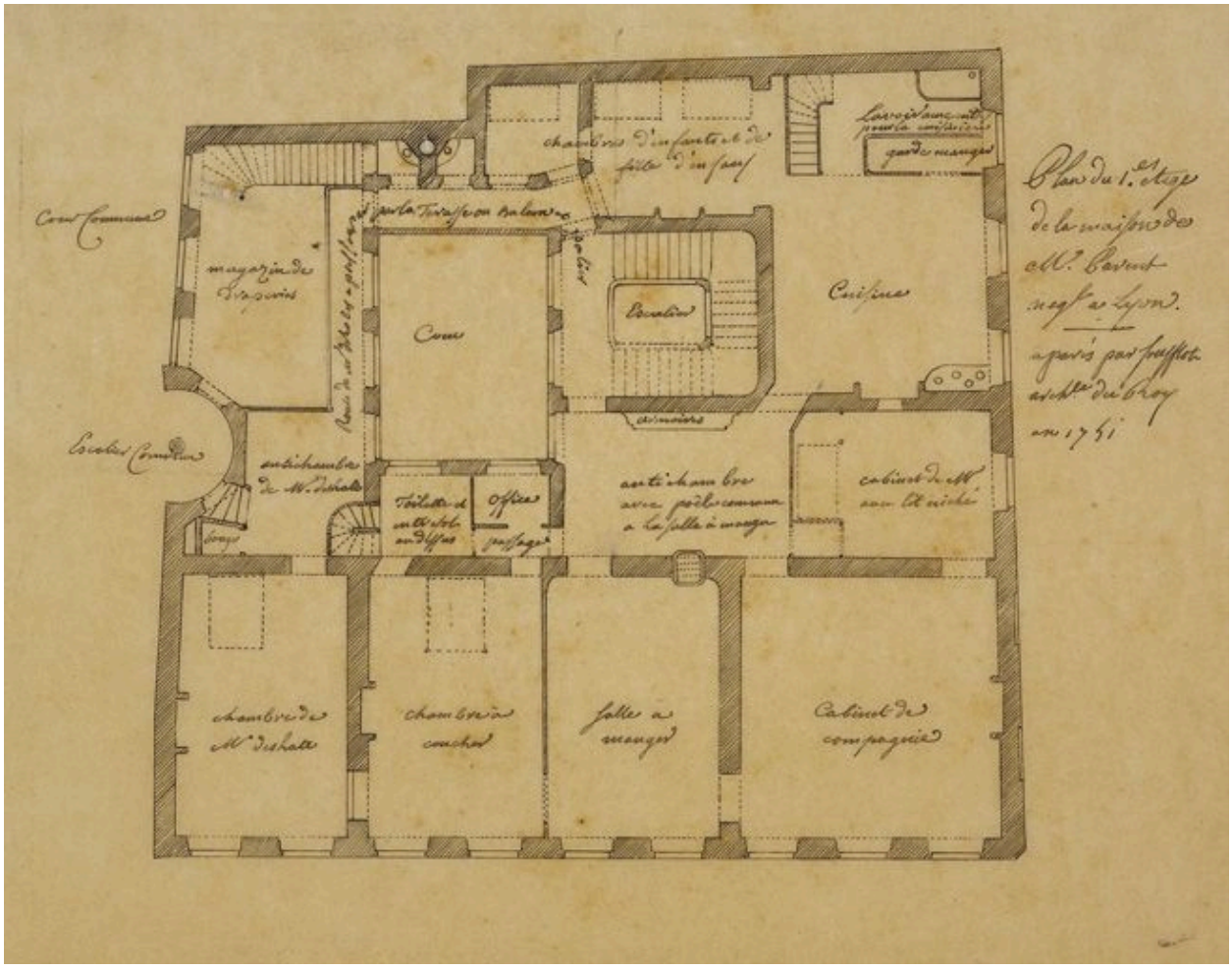

Plan du 1er étage de la maison de M. Parent négociant à Lyon, copie d'après Soufflot, 1751

Référence du document reproduit :

- **Plan au rez de chaussée de la maison de M. Parent négociant à Lyon. A Paris par Soufflot archt. du Roy en 1751**
  Plan au rez de chaussée de la maison de M. Parent négociant à Lyon. A Paris par Soufflot archt. du Roy en 1751. Plan du 1er étage de la maison de M. Parent négociant à Lyon. A Paris par Soufflot archt. du Roy en 1751 / Copies par Charvet (?). 19e siècle. 2 dess. : encre sur calque ; 35 x 23 cm (Musée Gadagne : N 493.10 fonds Léon Charvet)

IVR82_20056901656NUCA
Auteur de l'illustration : Eric Dessert
© Région Rhône-Alpes, Inventaire général du patrimoine culturel ; © Ville de Lyon
reproduction soumise à autorisation du titulaire des droits d'exploitation

8, Rue Saint-Côme [actuellement Chavanne]. Façade, photogr. par Jules Sylvestre, ca 1900

Référence du document reproduit :

- **8, Rue Saint-Côme [actuellement Chavanne] / Jules Sylvestre. [ca 1900]. 2 photogr. ; 27 x 21 cm (BM**
  8, Rue Saint-Côme [actuellement Chavanne] / Jules Sylvestre. [ca 1900]. 2 photogr. ; 27 x 21 cm (BM Lyon : Fonds Jules Sylvestre, S 4, S 5) : 1) Façade 2) Rampe d'escalier en fer forgé

IVR82_20056902100NUC
Auteur de l'illustration : Phot. BM Lyon D. Nicolle
© Région Rhône-Alpes, Inventaire général du patrimoine culturel ; © Ville de Lyon ; © Bibliothèque municipale de Lyon
reproduction soumise à autorisation du titulaire des droits d'exploitation

10, rue Saint-Côme [8, rue Chavanne]. Balcon [garde-corps] du premier étage, photogr. par Jules Sylvestre, ca 1900

Référence du document reproduit :

- **10, rue Saint-Côme [8, rue Chavanne]. Balcon [garde-corps] du premier étage / Jules Sylvestre. [ca**
  10, rue Saint-Côme [8, rue Chavanne]. Balcon [garde-corps] du premier étage / Jules Sylvestre. [ca 1900]. 1 photogr. ; 18 x 24 cm (BM Lyon : Fonds Jules Sylvestre, S 480)

IVR82_20056902601NUC
Auteur de l'illustration : Phot. BM Lyon D. Nicolle
© Région Rhône-Alpes, Inventaire général du patrimoine culturel ; © Ville de Lyon ; © Bibliothèque municipale de Lyon
reproduction soumise à autorisation du titulaire des droits d'exploitation

8, Rue Saint-Côme [actuellement Chavanne]. Rampe d'escalier en fer forgé, photogr. par Jules Sylvestre, ca 1900

Référence du document reproduit :

- **8, Rue Saint-Côme [actuellement Chavanne] / Jules Sylvestre. [ca 1900]. 2 photogr. ; 27 x 21 cm (BM**
  8, Rue Saint-Côme [actuellement Chavanne] / Jules Sylvestre. [ca 1900]. 2 photogr. ; 27 x 21 cm (BM Lyon : Fonds Jules Sylvestre, S 4, S 5) : 1) Façade 2) Rampe d'escalier en fer forgé

IVR82_20056902602NUC
Auteur de l'illustration : Phot. BM Lyon D. Nicolle
© Région Rhône-Alpes, Inventaire général du patrimoine culturel ; © Ville de Lyon ; © Bibliothèque municipale de Lyon
reproduction soumise à autorisation du titulaire des droits d'exploitation

Vue générale de la façade principale rue Chavanne

IVR82_19796900298P
Auteur de l'illustration : Jean-Marie Refflé
© Région Rhône-Alpes, Inventaire général du patrimoine culturel ; © Ville de Lyon
reproduction soumise à autorisation du titulaire des droits d'exploitation

Vue générale de la façade rue Longue

IVR82_20046900426NUCA
Auteur de l'illustration : Bernard Ducouret
© Région Rhône-Alpes, Inventaire général du patrimoine culturel ; © Ville de Lyon
reproduction soumise à autorisation du titulaire des droits d'exploitation

Façade rue Longue, élévation de 2 travées

IVR82_20046900427NUCA
Auteur de l'illustration : Bernard Ducouret
© Région Rhône-Alpes, Inventaire général du patrimoine culturel ; © Ville de Lyon
reproduction soumise à autorisation du titulaire des droits d'exploitation

Façade principale rue Chavanne, porte

IVR82_19796900299P
Auteur de l'illustration : Jean-Marie Refflé
© Région Rhône-Alpes, Inventaire général du patrimoine culturel ; © Ville de Lyon
reproduction soumise à autorisation du titulaire des droits d'exploitation

Façade principale rue Chavanne, détail de la porte

IVR82_19796900302X
Auteur de l'illustration : Jean-Marie Refflé
© Région Rhône-Alpes, Inventaire général du patrimoine culturel ; © Ville de Lyon
reproduction soumise à autorisation du titulaire des droits d'exploitation

Façade principale rue Chavanne, détail de la fenêtre de gauche au 2e niveau

IVR82_19796900300X
Auteur de l'illustration : Jean-Marie Refflé
© Région Rhône-Alpes, Inventaire général du patrimoine culturel ; © Ville de Lyon
reproduction soumise à autorisation du titulaire des droits d'exploitation

Cour, élévation des anciennes coursières

IVR82_20056902648X
Auteur de l'illustration : Didier Gourbin
© Région Rhône-Alpes, Inventaire général du patrimoine culturel ; © Ville de Lyon
reproduction soumise à autorisation du titulaire des droits d'exploitation

Cour, élévation sud

IVR82_20046900429NUCA
Auteur de l'illustration : Bernard Ducouret
© Région Rhône-Alpes, Inventaire général du patrimoine culturel ; © Ville de Lyon
reproduction soumise à autorisation du titulaire des droits d'exploitation

Elévation sur la cour commune (à gauche) et escalier commun (pan coupé)

IVR82_20046900430NUCA
Auteur de l'illustration : Phot. Inv. D. Chevallier
© Région Rhône-Alpes, Inventaire général du patrimoine culturel ; © Ville de Lyon
reproduction soumise à autorisation du titulaire des droits d'exploitation



Elévation sur la cour commune, rez-de-chaussée, détail d'une ouverture avec fermeture en abattant

IVR82_20056901571NUC
Auteur de l'illustration : Didier Gourbin
© Région Rhône-Alpes, Inventaire général du patrimoine culturel ; © Ville de Lyon
reproduction soumise à autorisation du titulaire des droits d'exploitation

Cage de l'ancien escalier en vis, détail de la partie inférieure vue depuis la cour commune

IVR82_20056901568NUC
Auteur de l'illustration : Didier Gourbin
© Région Rhône-Alpes, Inventaire général du patrimoine culturel ; © Ville de Lyon
reproduction soumise à autorisation du titulaire des droits d'exploitation



Sol de l'allée vu depuis l'escalier principal

IVR82_20056902896NUCA
Auteur de l'illustration : Didier Gourbin
© Région Rhône-Alpes, Inventaire général du patrimoine culturel ; © Ville de Lyon
reproduction soumise à autorisation du titulaire des droits d'exploitation

Escalier principal, palier du rez-de-chaussée en 1979 (avant la suppression des grilles par l'installation d'un ascenseur)

IVR82_19796900303X
Auteur de l'illustration : Jean-Marie Refflé
© Région Rhône-Alpes, Inventaire général du patrimoine culturel ; © Ville de Lyon
reproduction soumise à autorisation du titulaire des droits d'exploitation

Plafond de la cage de l'escalier principal, moitié nord

IVR82_20046900431NUCA
Auteur de l'illustration : Bernard Ducouret
© Région Rhône-Alpes, Inventaire général du patrimoine culturel ; © Ville de Lyon
reproduction soumise à autorisation du titulaire des droits d'exploitation

Plafond de la cage de l'escalier principal, détail de l'angle sud-est

IVR82_20046900432NUCA
Auteur de l'illustration : Bernard Ducouret
© Région Rhône-Alpes, Inventaire général du patrimoine culturel ; © Ville de Lyon
reproduction soumise à autorisation du titulaire des droits d'exploitation

Plafond de la cage de l'escalier principal, détail de l'angle sud-ouest

IVR82_20046900433NUCA
Auteur de l'illustration : Bernard Ducouret
© Région Rhône-Alpes, Inventaire général du patrimoine culturel ; © Ville de Lyon
reproduction soumise à autorisation du titulaire des droits d'exploitation